

Etats et Territoires d'Amérique



Légende des couleurs reprises pour les noms des Entités dans les fiches suivantes :

- Etat** Etats indépendants et souverains
- Etat** Etats n'ayant jamais été reconnus au niveau international ou seulement reconnus par certains Etats
- Territoire** Etats ou territoires semi-indépendants ou à très large autonomie

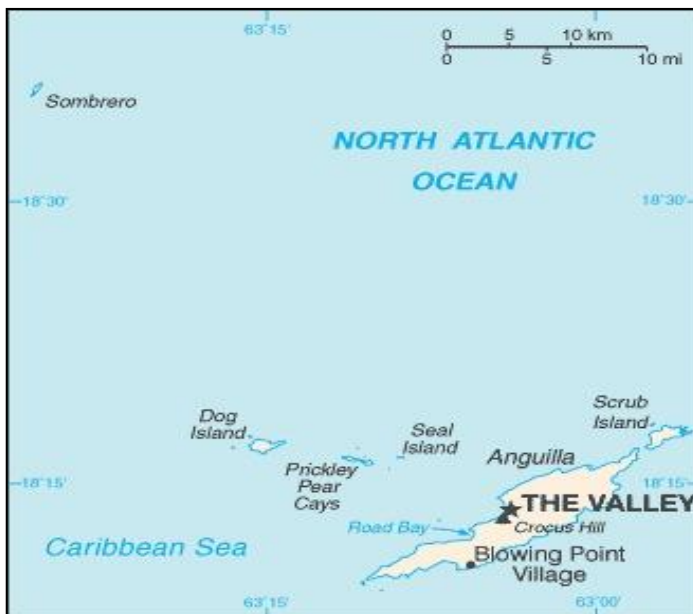


ANGUILLA

Territoire britannique d'outre-mer

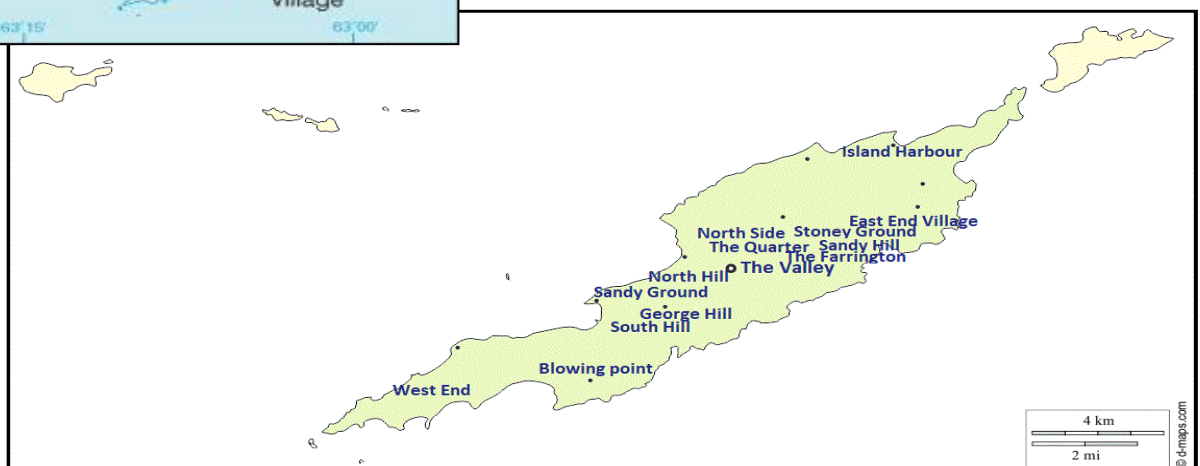


Situation d'Anguilla au sein du continent américain



La capitale : La Vallée

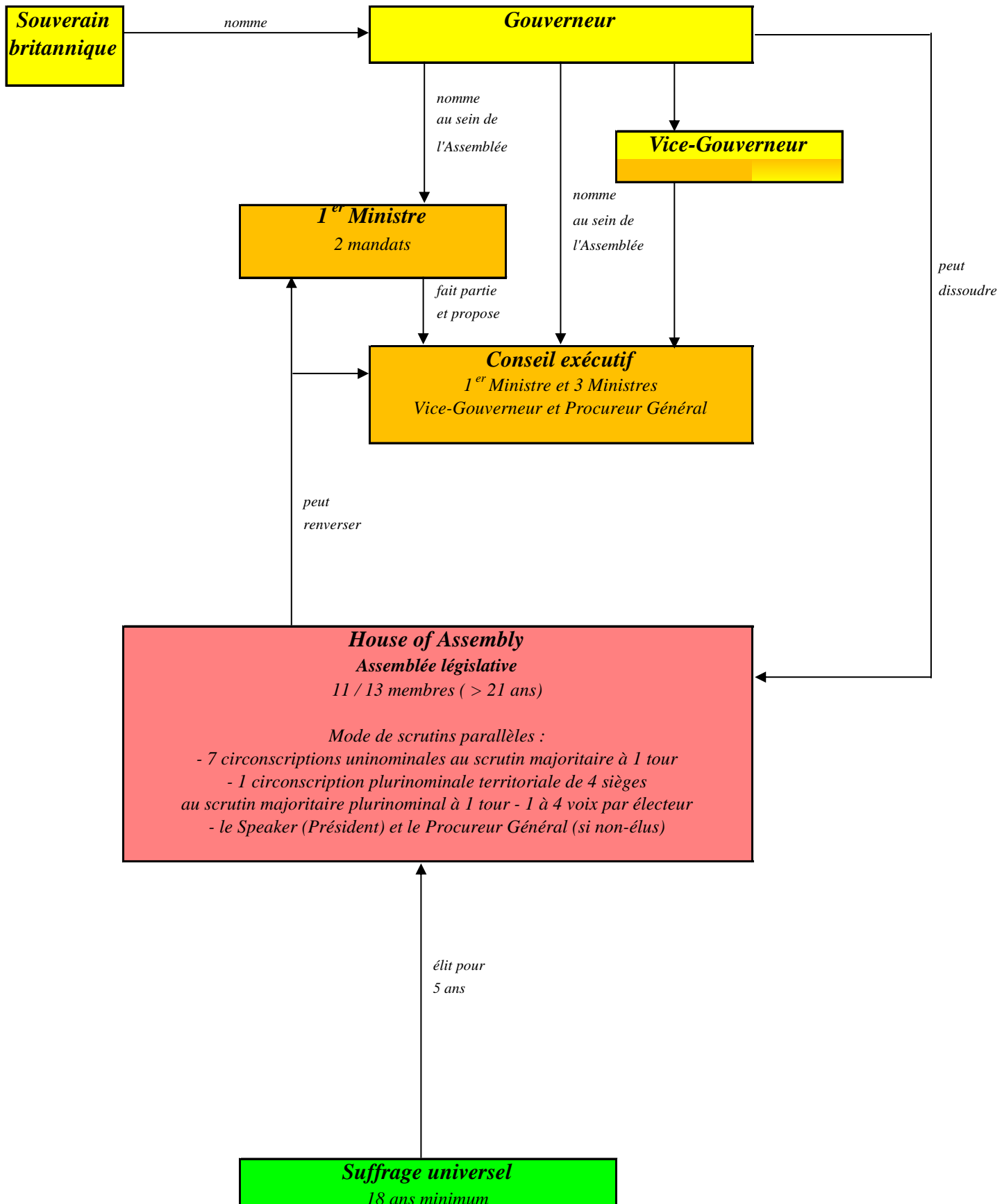
*Les 14
Districts
d'Anguilla*



ANGUILLA

Situation : Amérique - Antilles
Superficie : 102 km²
Population : 14.728 hab (2025)
Capitale : La Vallée

archipel de 2 îles : Anguilla et Sombrero
Constitution de 1982 - dernières révisions en 1990 et 2019
Territoire britannique d'Outre-mer composé de 14 Districts

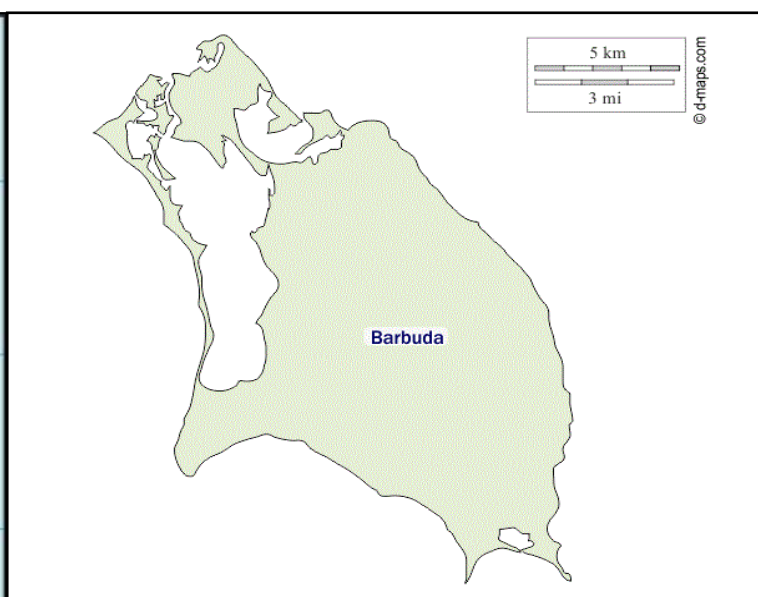




ANTIGUA ET BARBUDA

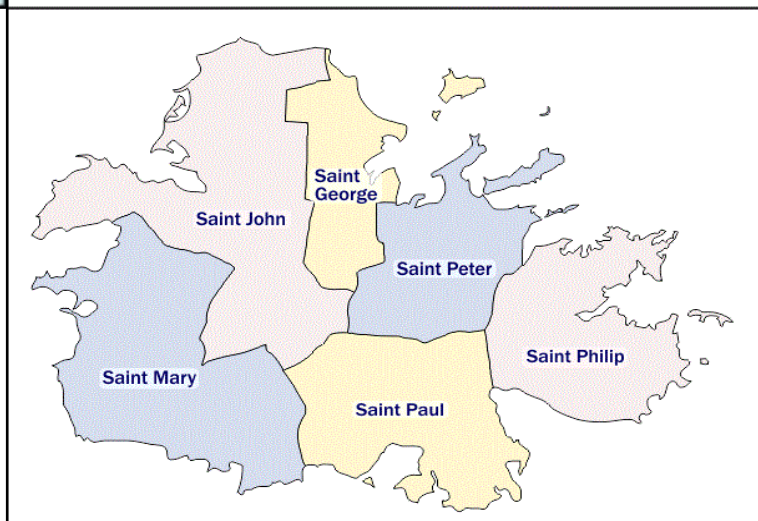


Situation d'Antigua et Barbuda du continent américain



La capitale : Saint John's

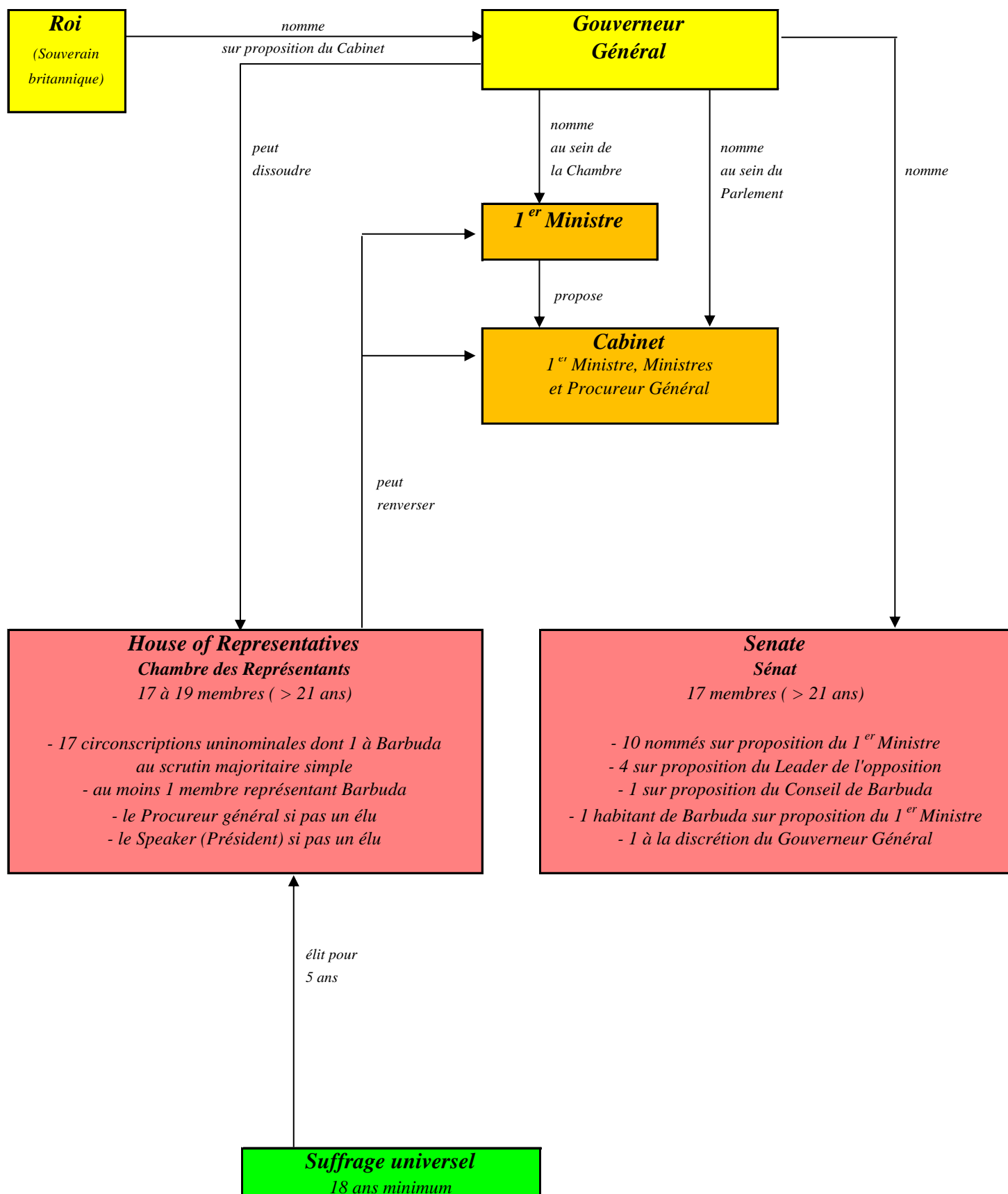
*Les 6 Paroisses d'Antigua et
la Dépendance de Barbuda.
La Dépendance de Redonda
est inhabitée*



ANTIGUA ET BARBUDA

Situation : Amérique - Antilles
Superficie : 441,6 km²
Population : 94.209 hab (2025)
Capitale : Saint John's
Système : Monarchie parlementaire

3 îles : Antigua, Barbuda et Redonda
Constitution de 1981 - révisions en 2009, 2011, 2018
Royaume composé de 6 Paroisses (Parishes), 1 Dépendance autonome (Barbuda)
et 1 Dépendance inhabitée (Redonda) rattachée à Saint John's, **divisées en 60**
Divisions principales (Major divisions)





ARGENTINE



Situation de l'Argentine au sein du continent américain



La capitale : Buenos Aires



Les 23 Provinces d'Argentine et la Cité autonome de Buenos Aires

ARGENTINE

(REPUBLIQUE ARGENTINE)

Situation : Amérique du Sud

Superficie : 2.766.889 km²

Population : 45.851.378 hab (2025)

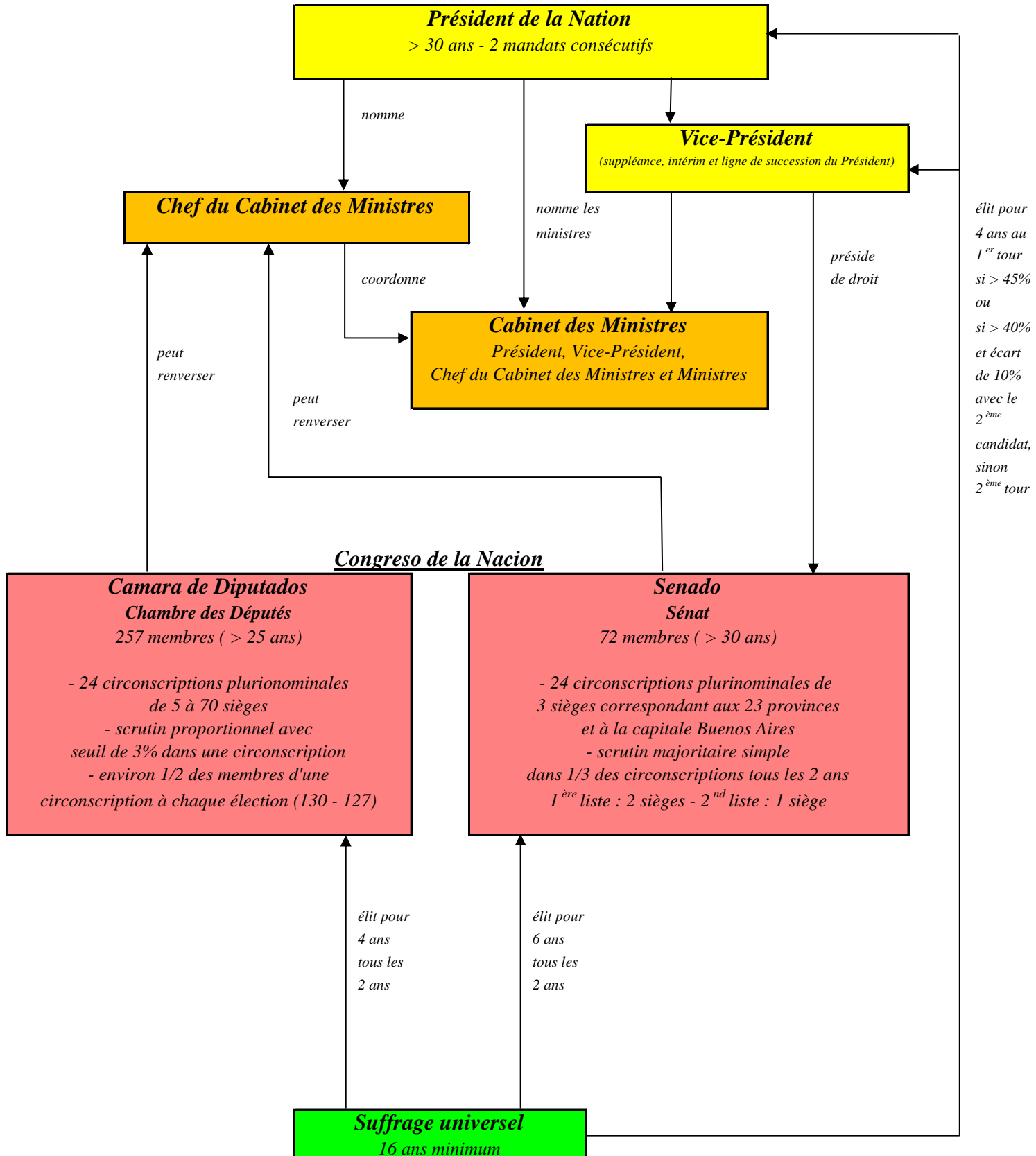
Capitale : Buenos Aires

Système : présidentiel avec PM

Constitution de 1853 - révisions en 1860, 1866, 1898, 1949, 1957, 1994

Fédération de 23 Provinces (Provincias), divisées en 377 Départements (Departamentos) pour 22 provinces et 135 Arrondissements (Partidos) pour la Province de Buenos (≠ Cité autonome), et d'un Cité autonome (Ciudad Autonoma) (la capitale), divisée en 15 Communes (Comunas)

1 zone de l'Antarctique est revendiquée comme Département et partie de son territoire national (non-reconnu)



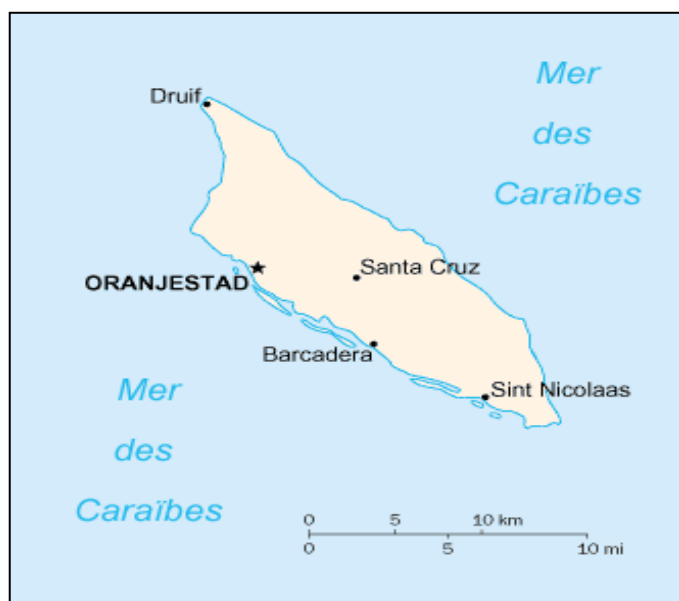


ARUBA

Etat autonome du Royaume des Pays-Bas



Situation d'Aruba au sein du continent américain



La capitale : Oranjestad

Les 8 Districts statistiques d'Aruba



ARUBA

Situation : Amérique - Antilles

Superficie : 193 km²

Population : 108.147 hab (2025)

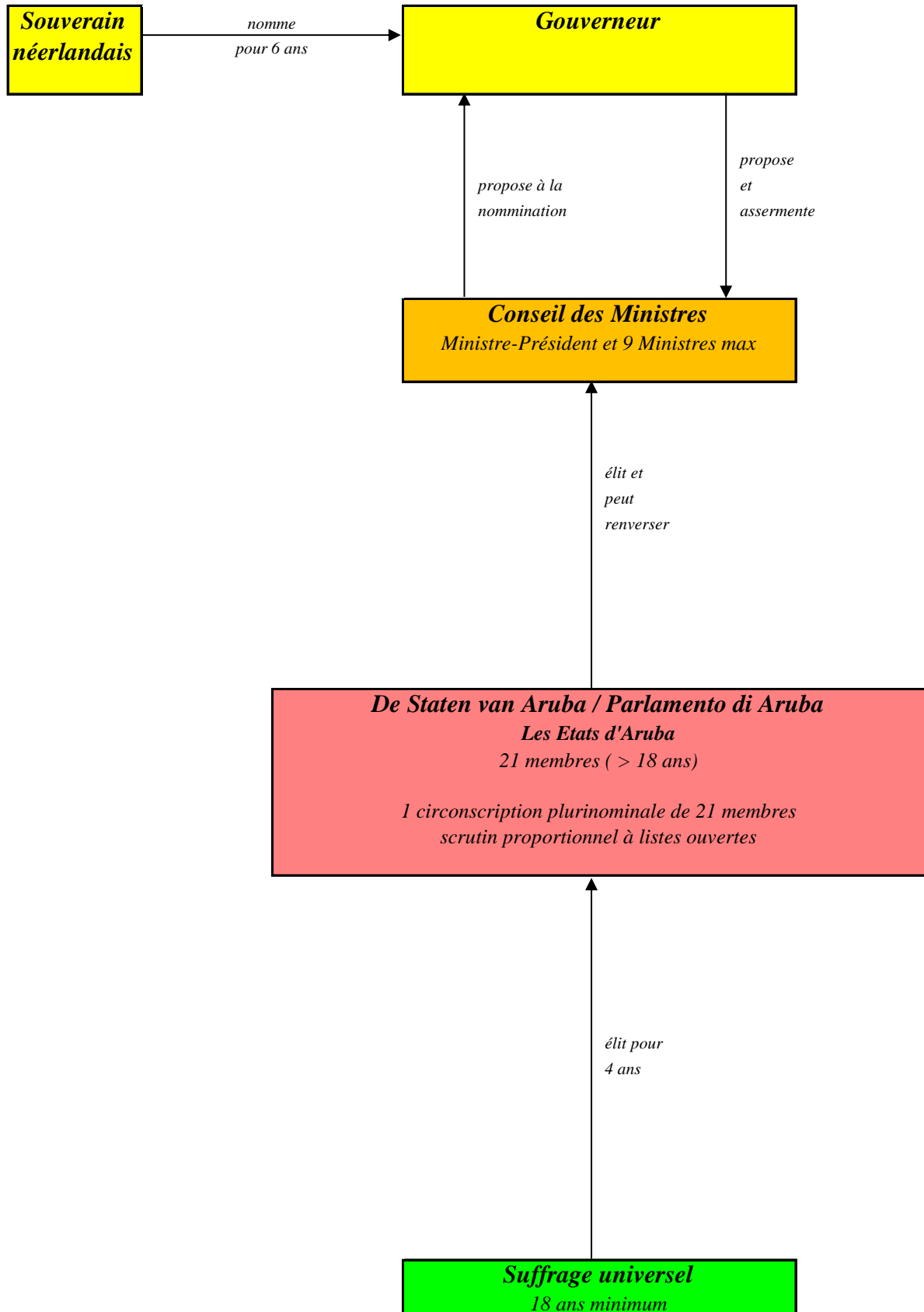
Capitale : Oranjestad

île

Constitution de 1986

Etat autonome au sein du royaume des Pays-Bas

L'île est divisée en 8 Régions non administratives (recensements)





BAHAMAS

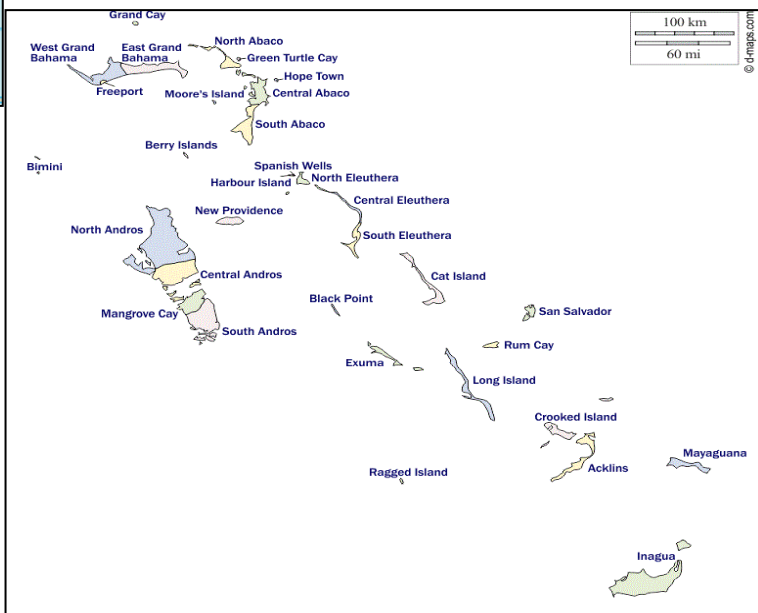


Situation des Bahamas au sein du continent américain



La capitale : Nassau

Les 32 Districts des Bahamas auxquels se rajoute l'île de New Providence, administrée directement par le Gouvernement



BAHAMAS

(COMMONWEALTH DES BAHAMAS)

Situation : Amérique - Antilles

Superficie : 13.939 km²

Population : 403.033 hab (2025)

Capitale : Nassau

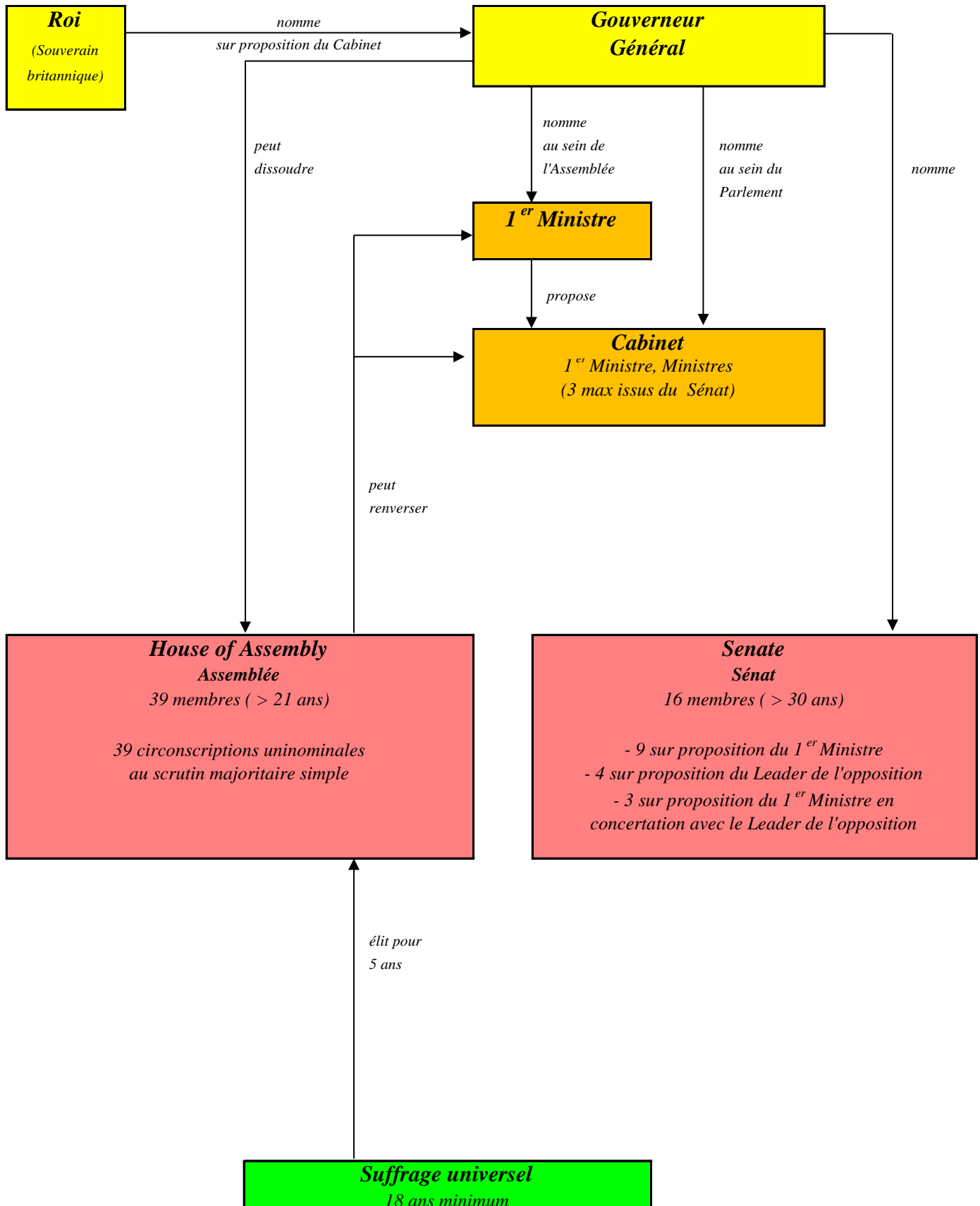
Système : Monarchie parlementaire

environ 700 îles dont 30 habitées et 2400 récifs

Constitution de 1973 - révisions en 2002, 2016

Royame composé de 32 Districts, 13 sont divisés en Communes (Town areas), et 19 sont des Autorités unitaires, et l'île de La Nouvelle Providence qui

est directement administrée par le Gouvernement central





BARBADE

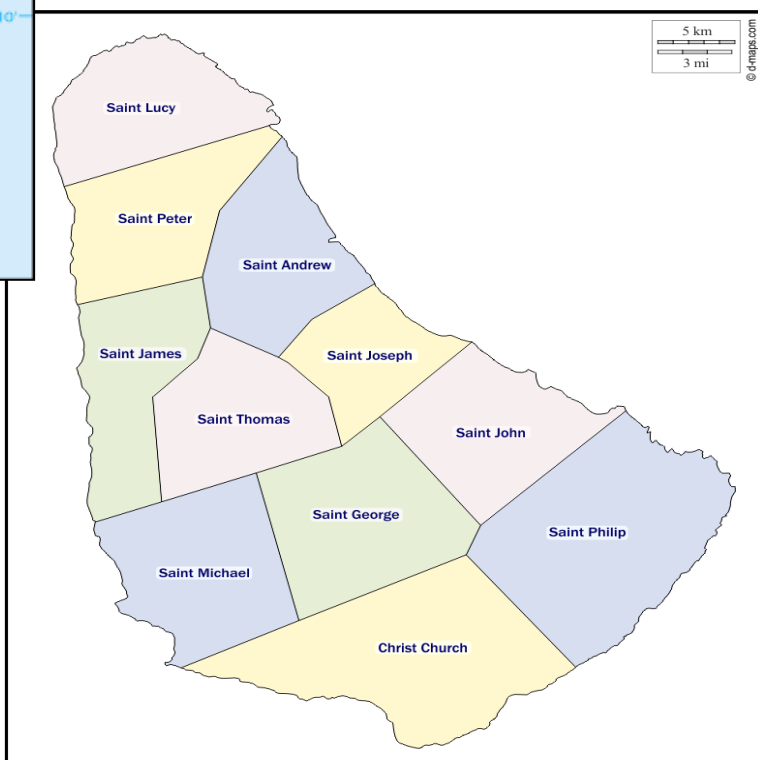


Situation de la Barbade au sein du continent américain



La capitale : Bridgetown

Les 11 Paroisses de la Barbade



BARBADE

Situation : Amérique - Antilles

Superficie : 430 km²

Population : 282.623 hab (2025)

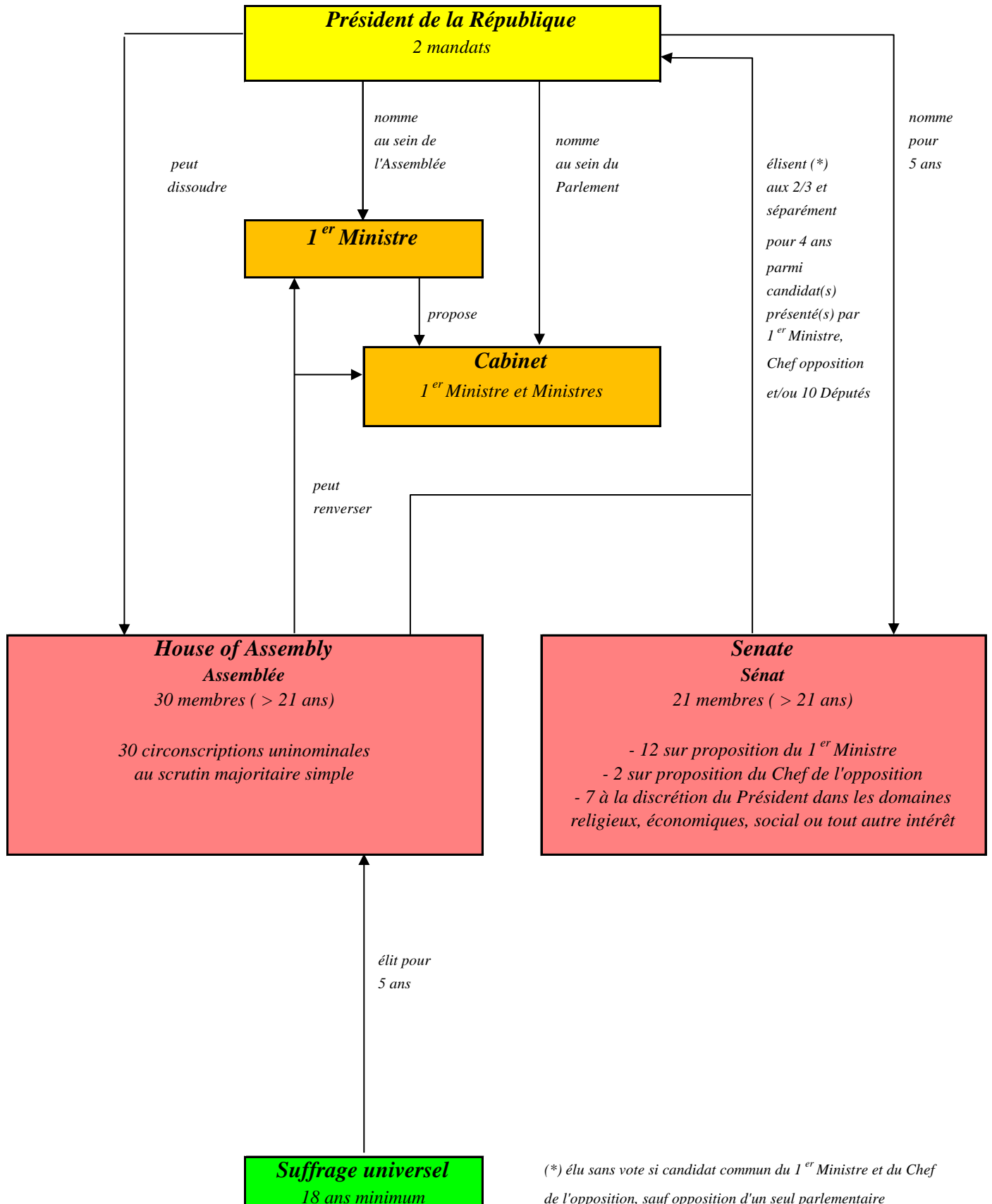
Capitale : Bridgetown

Système : République parlementaire

île

Constitution de 1966 - révisions en 1974, 78, 90, 92, 95, 2002, 03, 21

République composée de 11 Paroisses (Parishes)





BELIZE

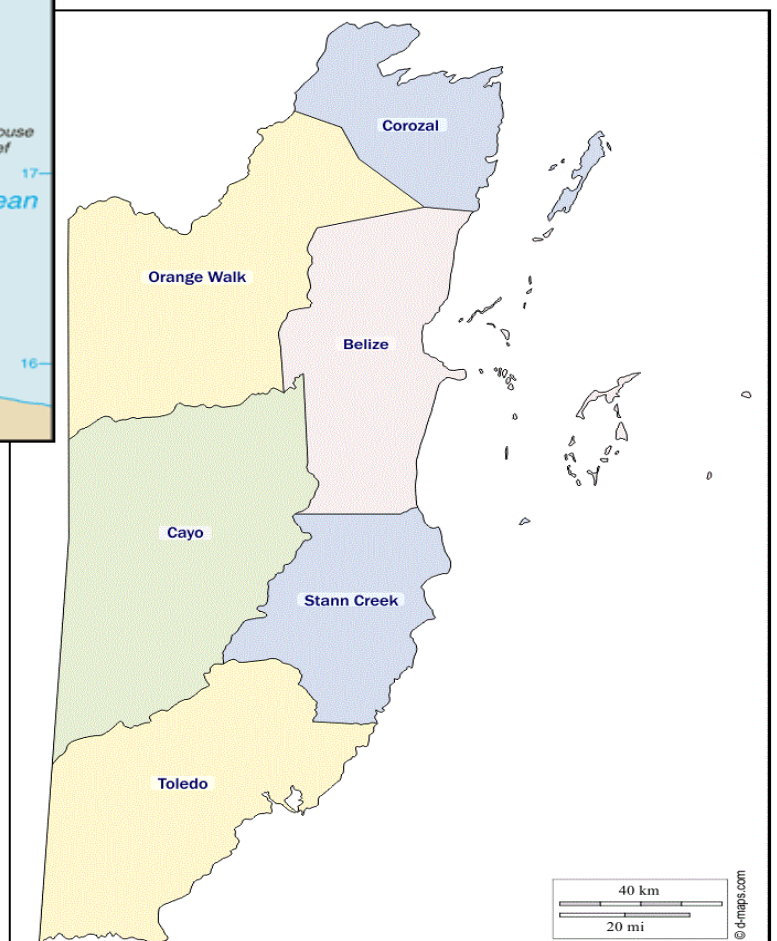


Situation du Belize au sein du continent américain



La capitale politique : Belmopan

Les 6 Districts du Belize



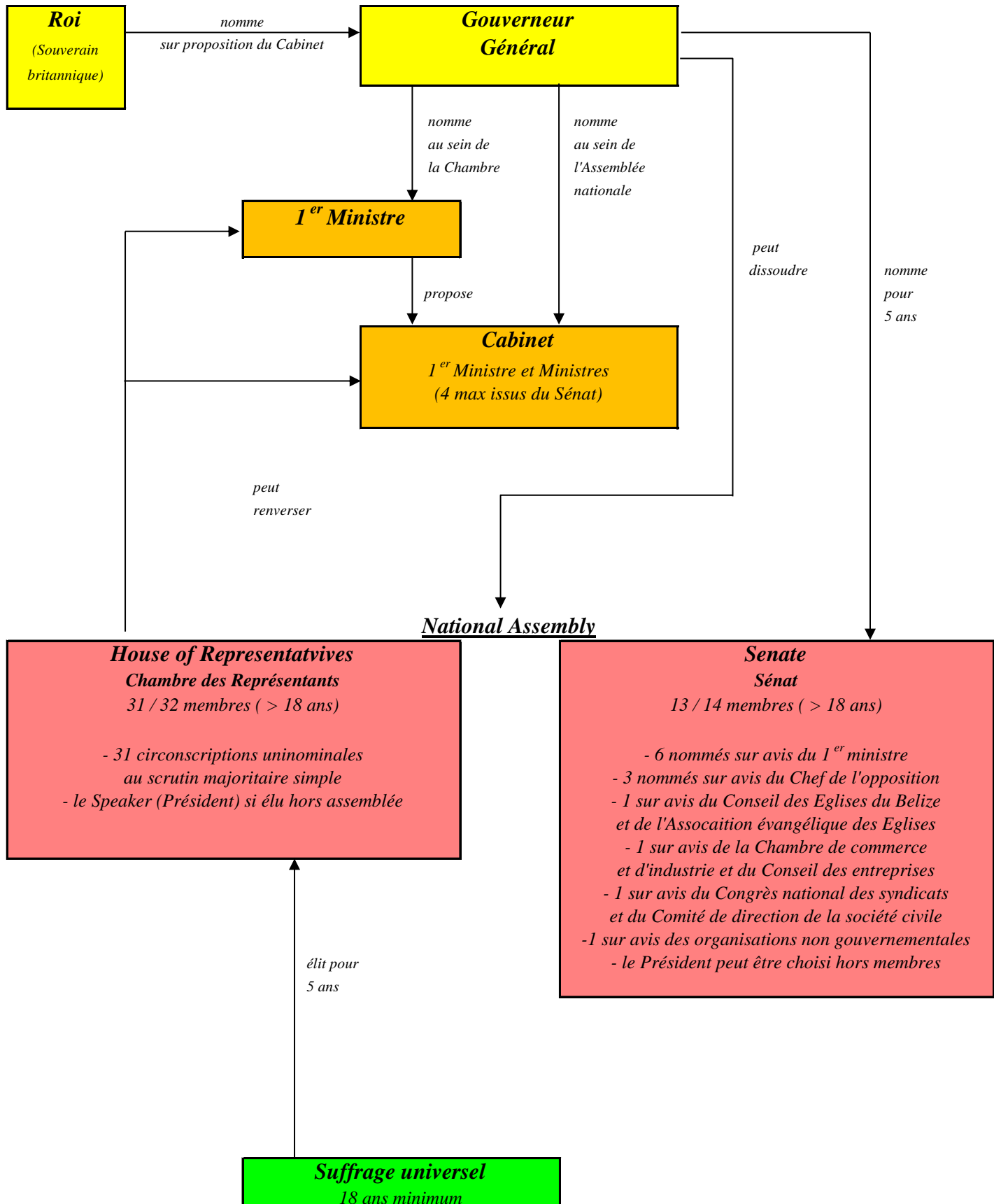
BELIZE

Situation : Amérique centrale
Superficie : 22.965 km²
Population : 422.924 hab (2025)
Capitale : Belmopan
Système : Monarchie parlementaire

(Honduras britannique jusqu'en 1973)

Constitution de 1981 - révisions en 1985, 2001, 08, 10, 11, 12, 17

Etat composé de 6 Districts , divisés en 247 Municipalités : 2 Cités (Cities), 7 Villes (Towns) et 238 Villages (Villages).





BERMUDES

Territoire britannique d'outre-mer

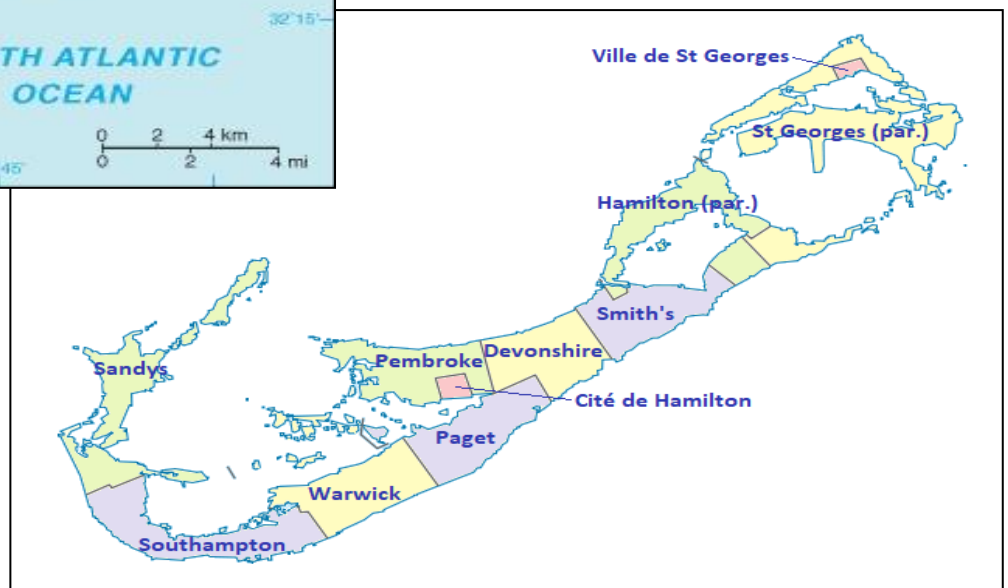


Situation des Bermudes au sein du continent américain



La capitale : Hamilton

*Les 9 Paroisses et
les 2 Municipalités
des Bermudes*



BERMUDES

Situation : Amérique du Nord (océan Atlantique)

150 îles dont 20 habitées

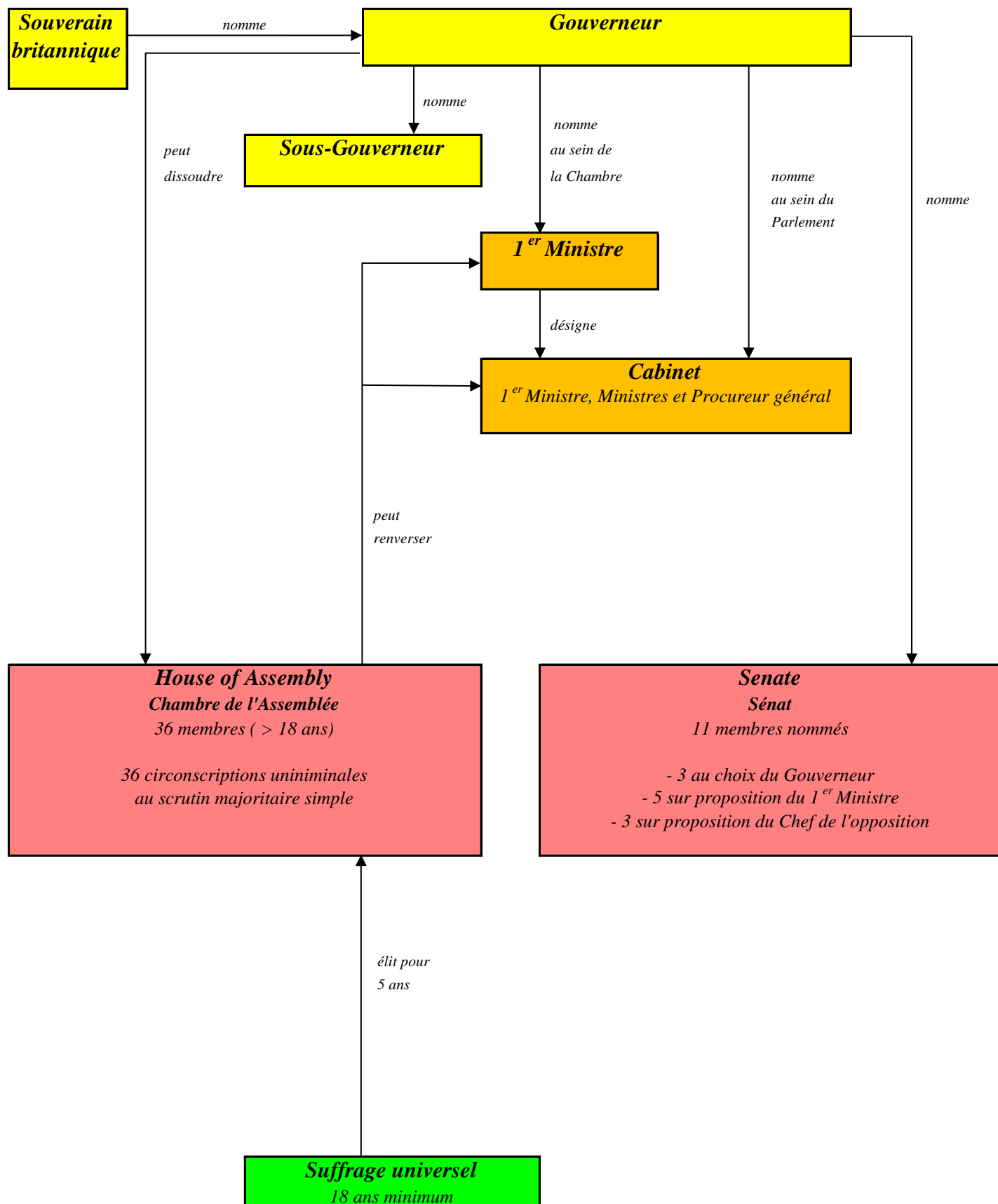
Superficie : 53 km²

Constitution de 1968 - révisions en 1973, 79, 89 et 2001, 03, 12

Population : 64.555 hab (2025)

Territoire britannique d'Outre-mer composé de 9 Paroisses (Parishes) et de 2 Municipalités (Municipalities)

Capitale : Hamilton





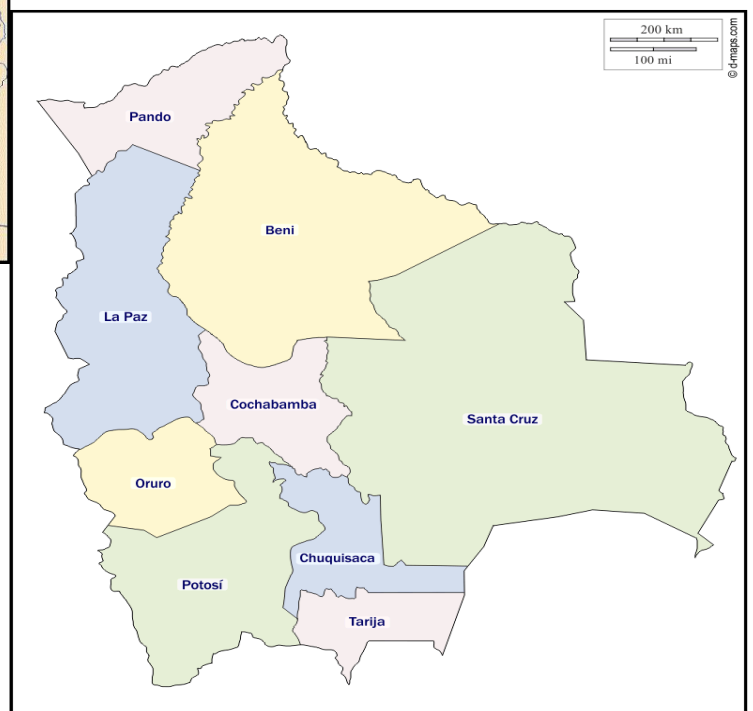
BOLIVIE



Situation de la Bolivie au sein du continent américain



*La capitale constitutionnelle : Sucre
Le siège des institutions : La Paz*



Les 9 Départements de Bolivie

BOLIVIE

(ETAT PLURINATIONAL DE BOLIVIE)

Situation : Amérique du Sud

Superficie : 1.098.581 km²

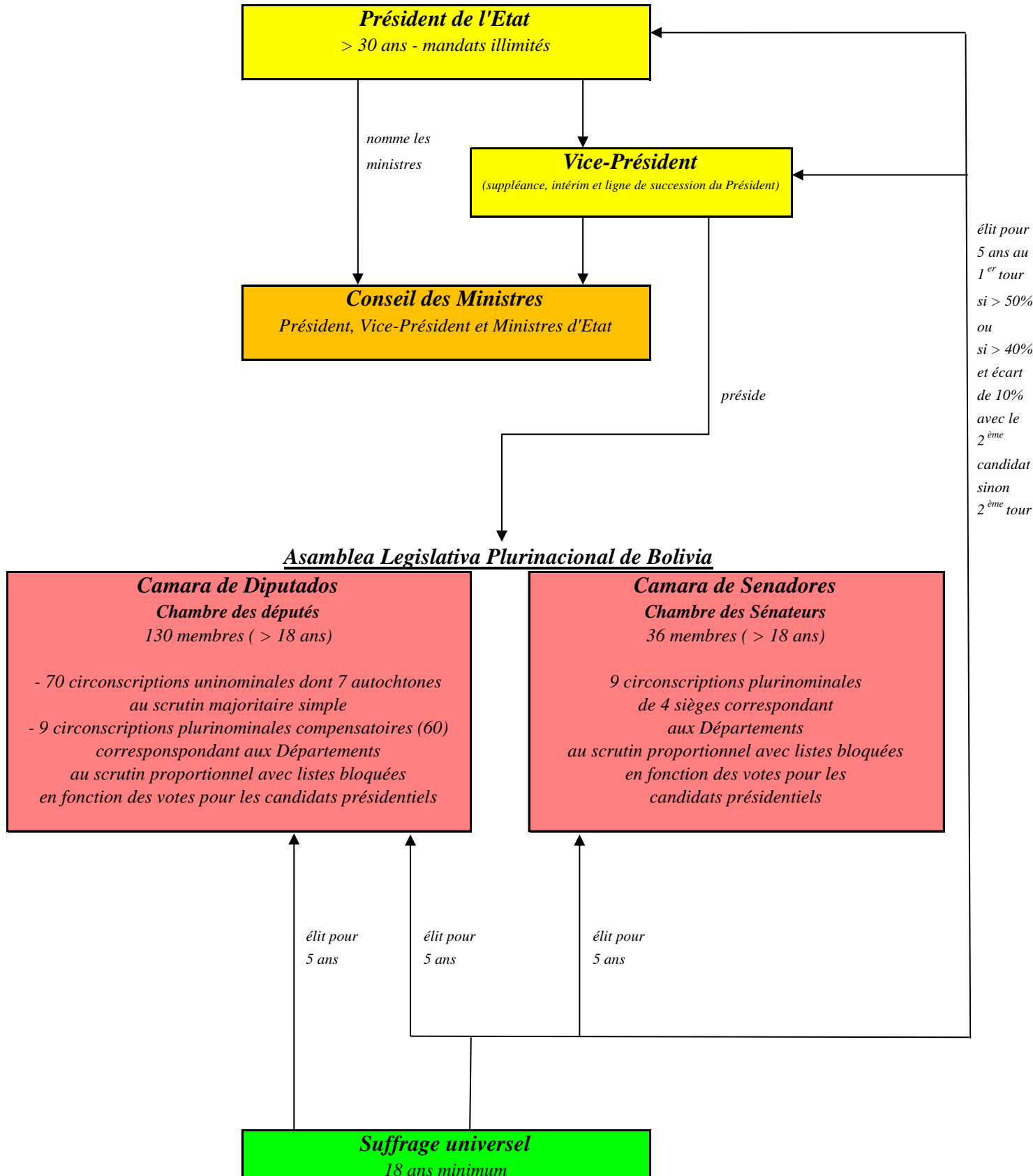
Population : 12.581.843 hab (2025)

Capitales : Sucre (Capitale constitutionnelle)
La Paz (Siège des Institutions)

Système : présidentiel

Constitution de 2009 - révision en 2013

République composée de 9 Départements (Departamentos), divisés en
112 Provinces (Provincias)





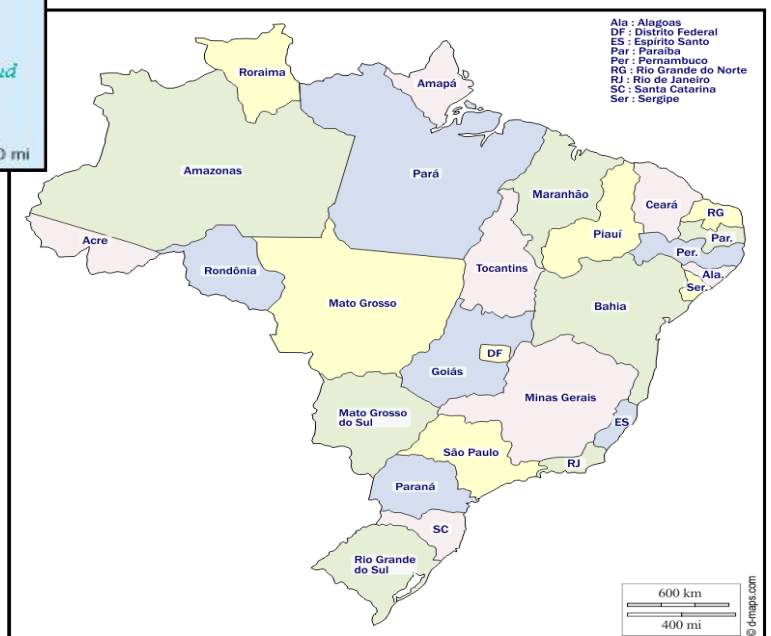
BRESIL



Situation du Brésil au sein du continent américain



La capitale : Brasilia

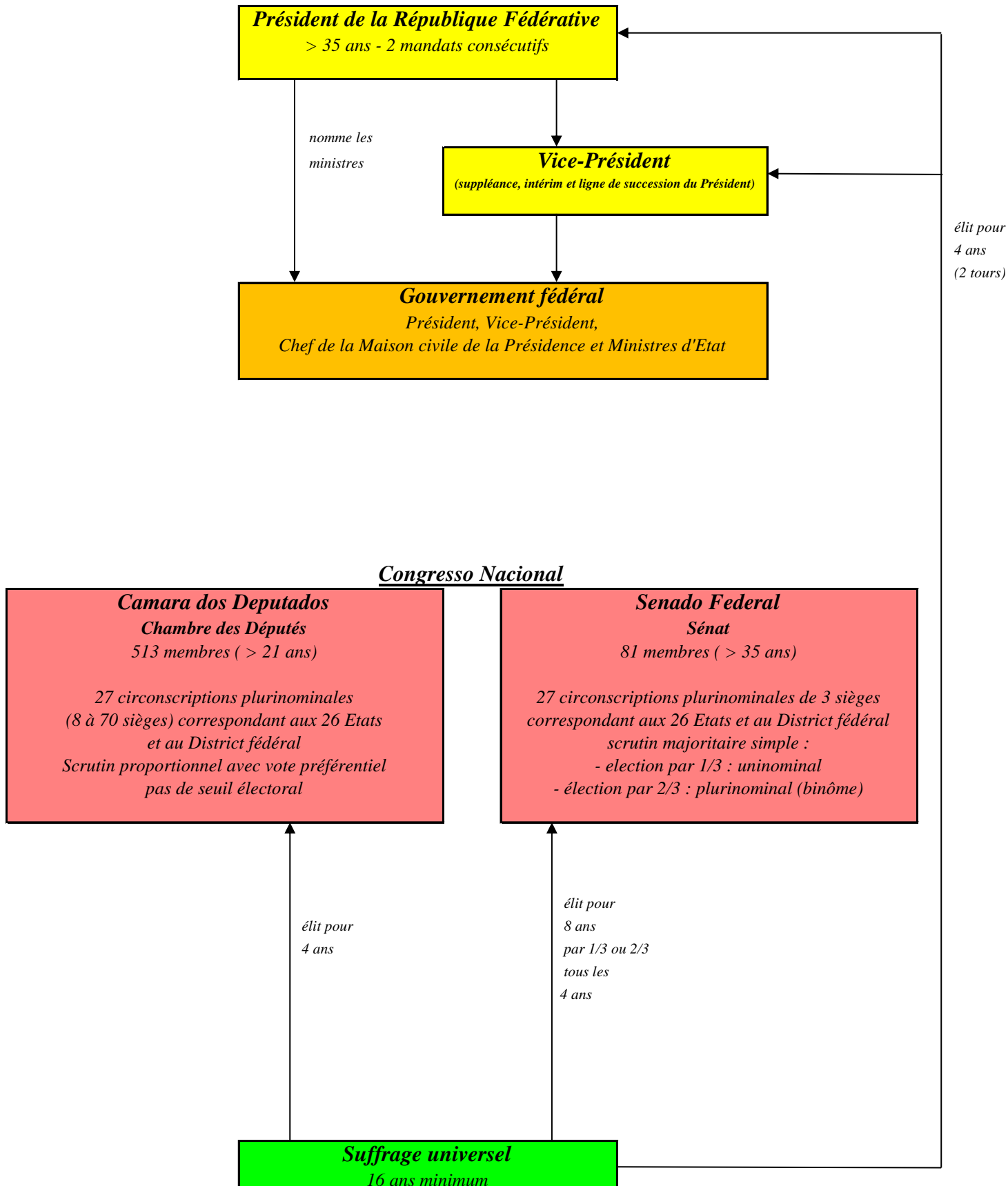


Les 26 Etats et le District fédéral du Brésil

BRESIL

(REPUBLIQUE FEDERATIVE DU BRESIL)


Situation : Amérique du Sud **Constitution de 1988 - révisions en 1992, 93, 94, 95, 96, 97, 98, 99, 2000; 01, 02, 03, 04, 05, 06, 07, 16, 20, 22, 23**
Superficie : 8.547.404 km²
Population : 212.812.405 hab (2025) **Fédération de 26 Etats (Estados)**, divisés en 5570 Municipalités (Municipios) et d'1 District d'Etat (Distrito estadual) (Ferdinand de Noronha), **et d'1 District Fédéral (Distrito federal)**, divisé en 35 Régions administratives
Capitale : Brasilia
Système : présidentiel



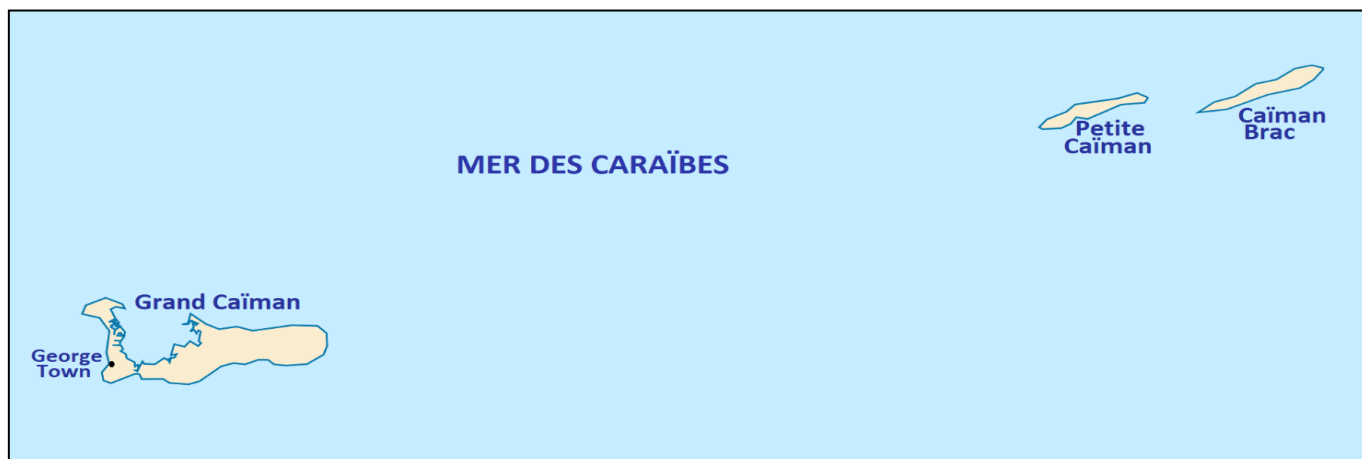


CAÏMANS (Îles)

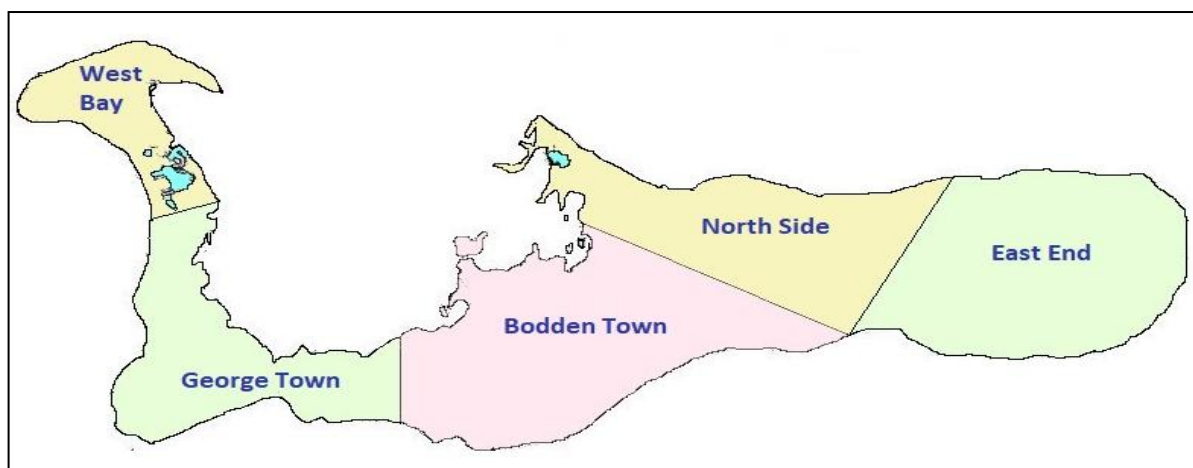
Territoire britannique d'outre-mer



Situation des îles Caïmans au sein du continent américain



Les 3 îles des Caïmans et la capitale : George Town



Les 5 Districts de Grand Caïman. Les 2 autres îles constitue le 6^{ème} district.

CAÏMANS

(ÎLES CAÏMANS)

Situation : Amérique - Antilles

Superficie : 263 km²

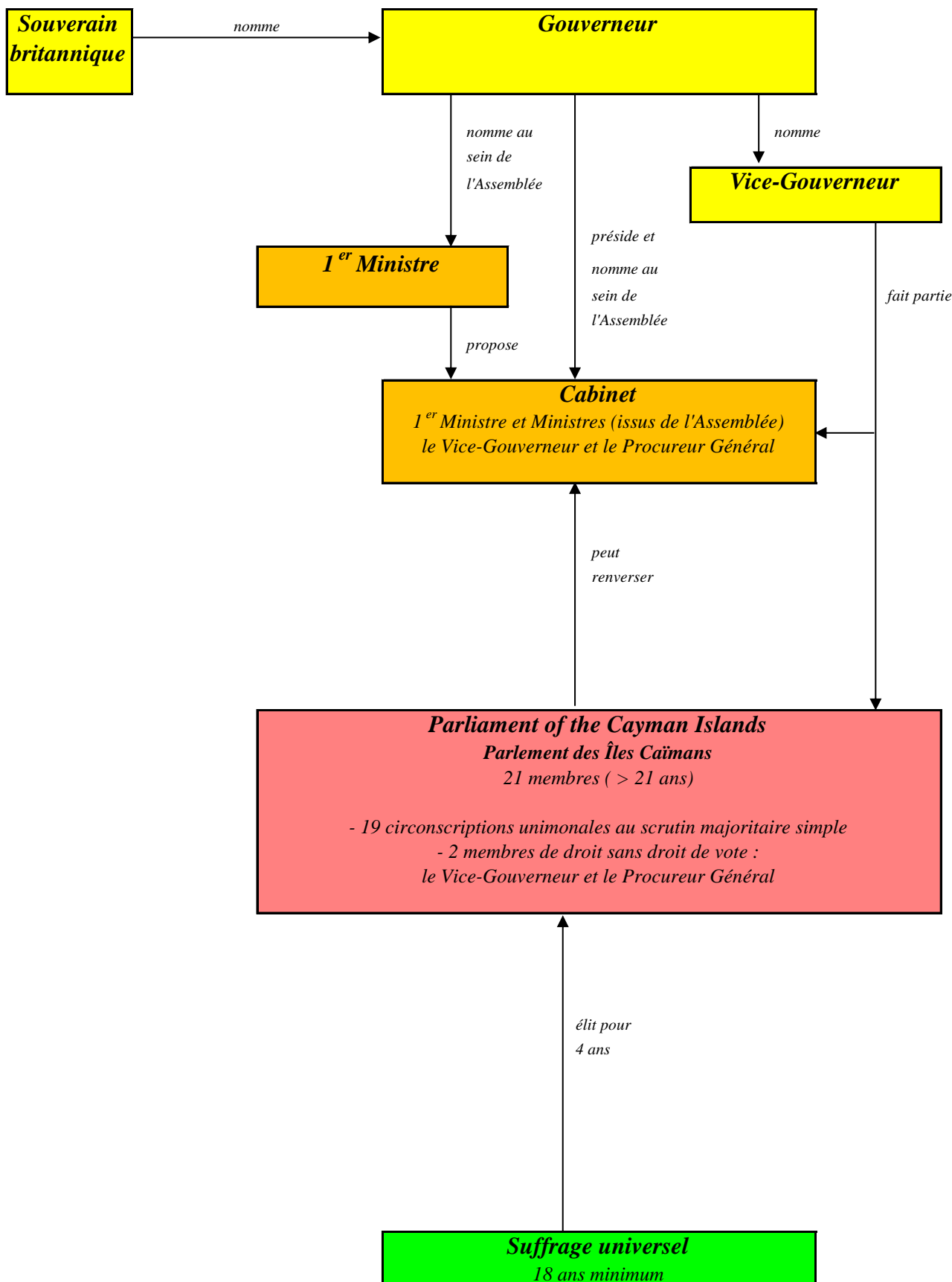
Population : 75.844 hab (2025)

Capitale : George Town

3 îles (ancien nom : îles de la Tortue)

Constitution de 2009 - révisions en 2016, 2020

Territoire britannique d'outre-mer composé de 6 Districts : 5 sur l'île de Grand Caïman et 1 pour les îles sœurs (Caïman Brac et Petit Caïman)





CANADA



Situation du Canada au sein du continent américain



La capitale : Ottawa

*Les 10 Provinces et les
3 Territoires du Canada*



CANADA

Situation : Amérique du Nord

Superficie : 9.970.610 km² (dont 755.180 d'eau)

Population : 40.126.723 hab (2025)

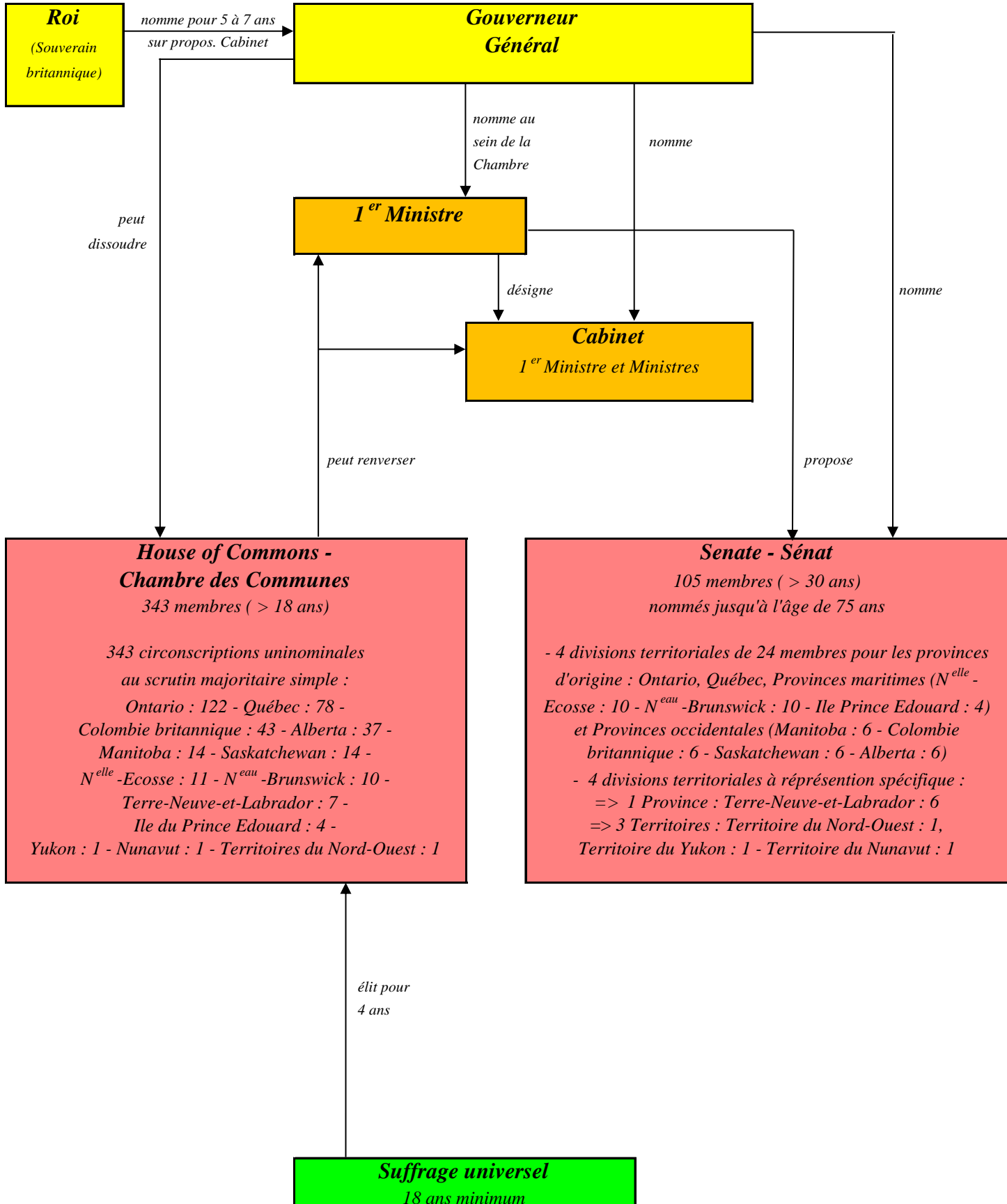
Capitale : Ottawa

Système : Monarchie parlementaire

Constitution de 1982 - révisions en 1983, 85, 87, 93, 94, 97, 98, 99, 2001, 11

Royaume fédéral de 10 Provinces et 3 Territoires : le Yukon, le Territoire du Nord-Ouest et le Nunavut

+/- 3700 sous-divisions variant selon les Provinces et Territoires





CHILI

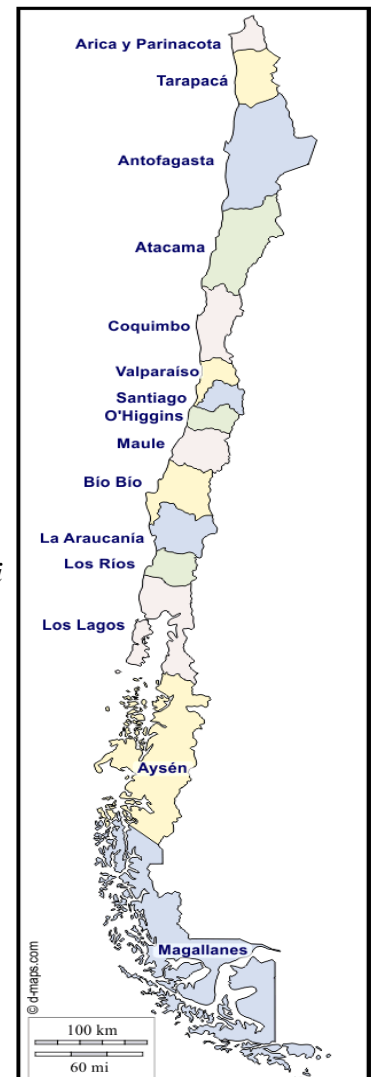


Situation du Chili au sein du continent américain



La capitale : Santiago

Les 16 Régions du Chili



CHILI

(**REPUBLIQUE DU CHILI**)

Situation : Amérique du Sud et Océanie

Superficie : 756.102,00 km²

Population : 19.859.921 hab (2025)

Capitales : Santiago du Chili

Valparaiso

(parlement)

Système : présidentiel

Constitution de 1981 - révisions en 1989, 93, 97, 2005, 07, 08, 09, 10, 11, 12, 13, 14, 15, 17, 20

République composée de 16 Régions (Regiones), divisées en 56 Provinces (Provincias)

1 zone de l'Antarctique est revendiquée comme Commune et partie de son territoire national (non-reconnu)

Président de la République

> 35 ans - mandats non-consécutifs

nomme les
ministres

Gouvernement

Président et Ministres d'Etat

élit pour
4 ans
(2 tours)

Congreso Nacional

Camara de Diputados

Chambre des Députés

155 membres (> 21 ans)

28 circonscriptions plurinominales
de 3 à 8 sièges
scrutin proportionnel avec listes ouvertes
minimum de 40% de femmes

Senado de la Republica

Sénat de la République

50 membres (> 35 ans)

16 circonscriptions plurinominales
de 2 à 5 sièges correspondant aux Régions
scrutin proportionnel avec listes ouvertes
minimum de 40% de femmes

élit pour
4 ans

élit pour
8 ans
tous les
4 ans

Suffrage universel

18 ans minimum



COLOMBIE

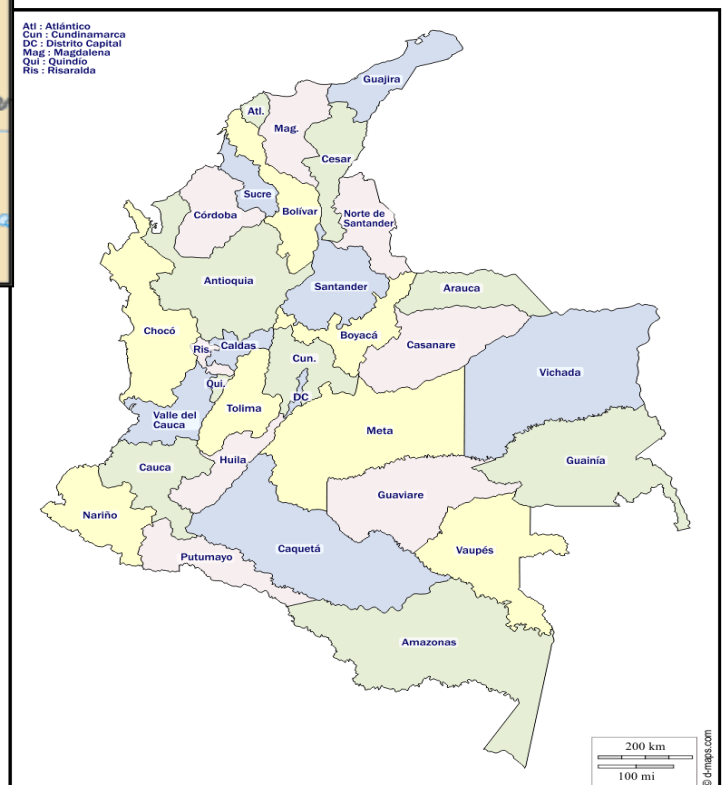


Situation de la Colombie au sein du continent américain



La capitale : Bogota

*Les 32 Départements de Colombie
et le District de la Capitale*



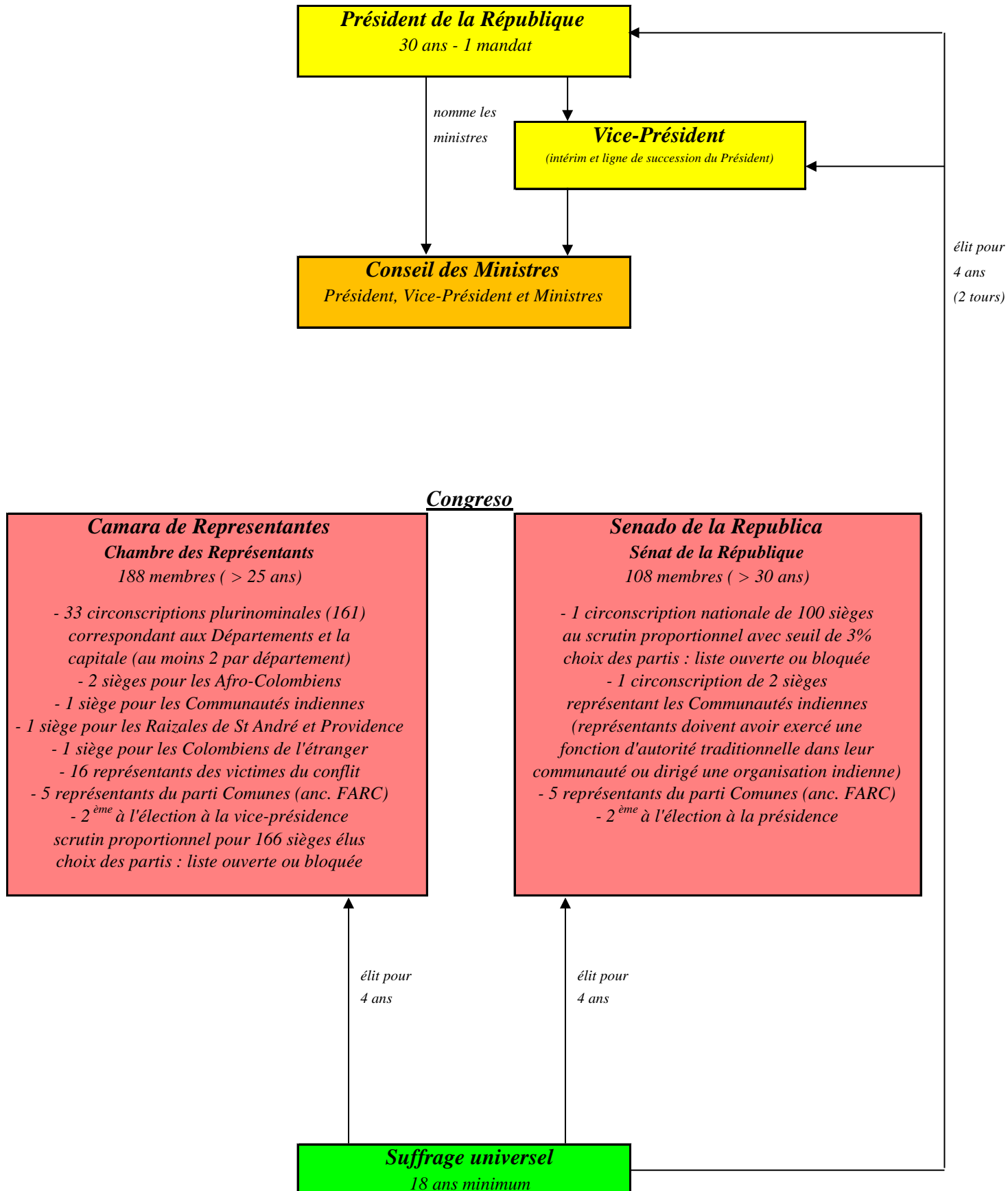
COLOMBIE

(REPUBLIQUE DE COLOMBIE)

Situation : Amérique du Sud
Superficie : 1.139.000 km²
Population : 53.425.635 hab (2025)
Capitale : Bogota
Système : présidentiel

Constitution de 1991 - révisions en 1996, 2005, 2015, 2020

République composée de 32 Départements (Departamentos) , divisés en 1122 Municipalités (Municipios), et du District de la Capitale , divisé en 20 Localités (Localidad)





COSTA-RICA

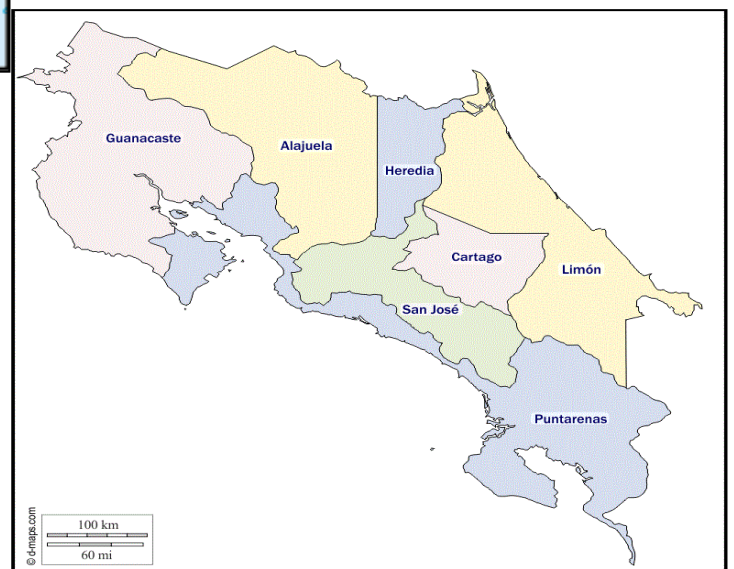


Situation de Costa Rica au sein du continent américain



La capitale : San José

Les 7 Provinces du Costa Rica



COSTA RICA

(REPUBLIQUE DU COSTA RICA)

Situation : Amérique centrale

Superficie : 51.060 km²

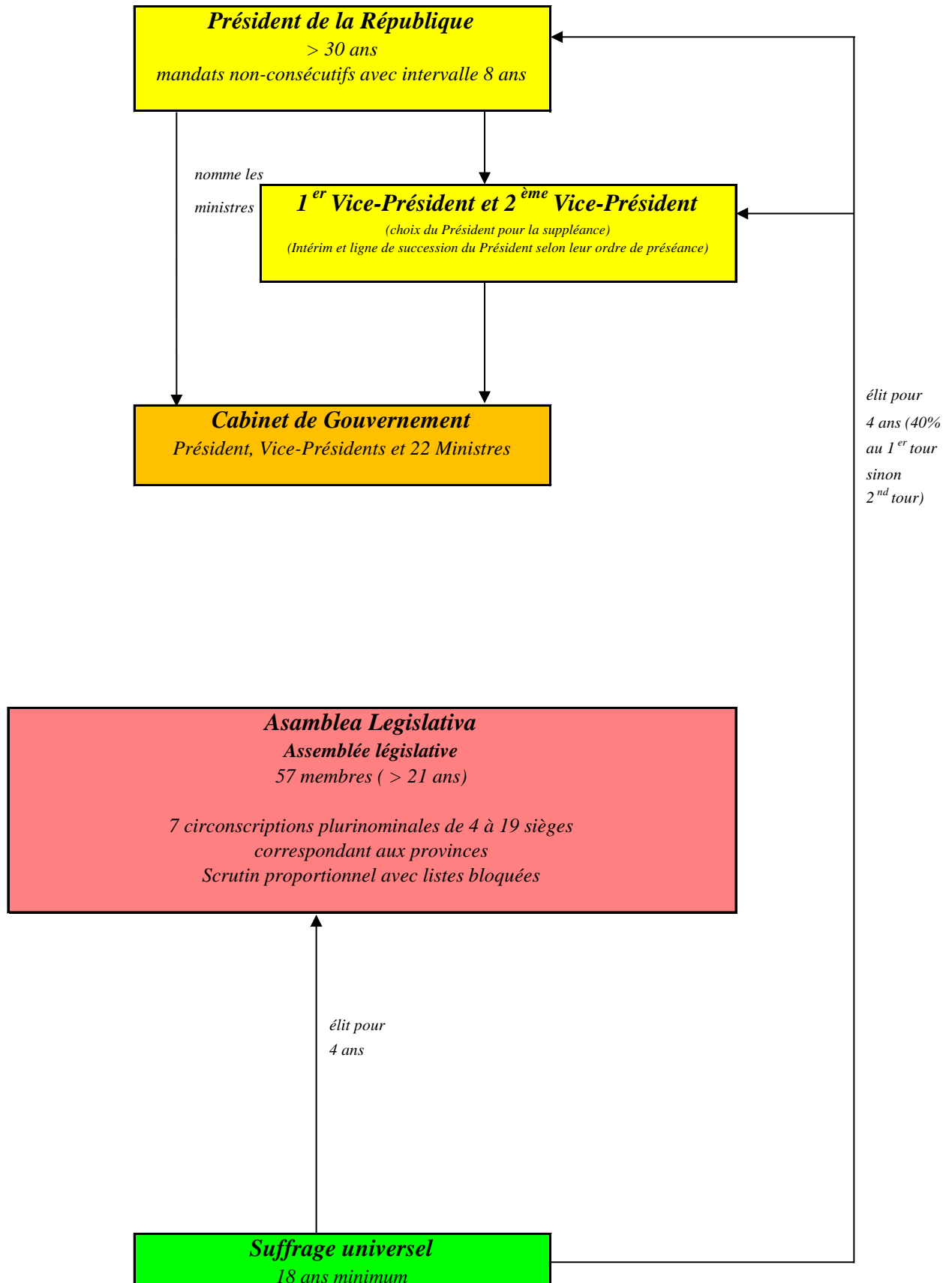
Population : 5.152.950 hab (2025)

Capitale : San José

Système : présidentiel

Constitution de 1949 - nombreuses révisions dont 2005, 2015, 2020

République composée de 7 Provinces (Provincias), divisées en 84 Cantons (Cantones)





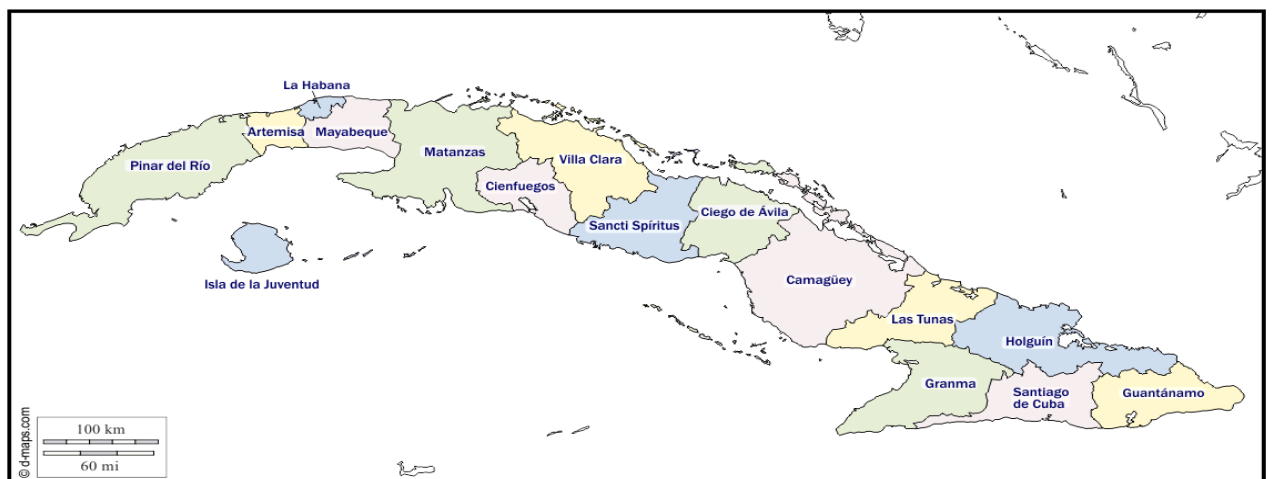
CUBA



Situation de Cuba au sein du continent américain



La capitale : La Havane



Les 16 Provinces de Cuba

CUBA

(REPUBLIQUE DE CUBA)

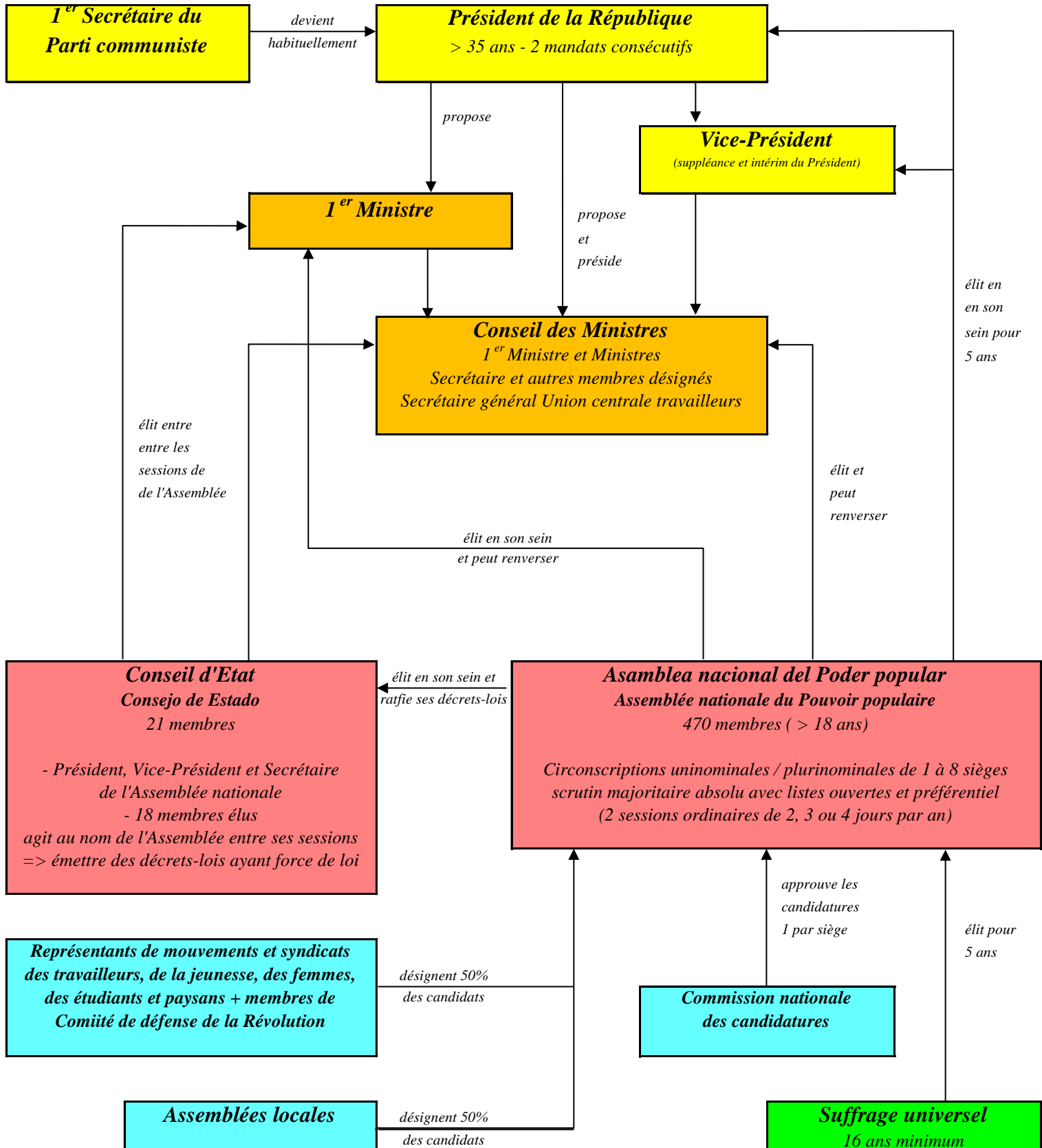
Situation : Amérique - Antilles
Superficie : 110.860 km²
Population : 10.937.203 hab (2025)
Capitale : La Havane
Système : parti unique

île + quelques petites îles dont Isla de la Juventud (ancienne île aux Pins)

Rôle dirigeant du Parti Communiste

Constitution de 2019

République constituée de 15 Provinces (Provincias), divisées en 168 **Municipalités (Municipios)**, et d'une **Municipalité spéciale (Municipio Especial)** : Isla de la Juventud (administrée directement par le pouvoir central)





CURACAO

Etat autonome du Royaume des Pays-Bas



Situation de Curaçao au sein du continent américain



*La capitale : Willemstad
Pas de subdivision*

CURACAO

(ETAT DE CURACAO)

Situation : Amérique - Antilles

Superficie : 444 km²

Population : 185.487 hab (2025)

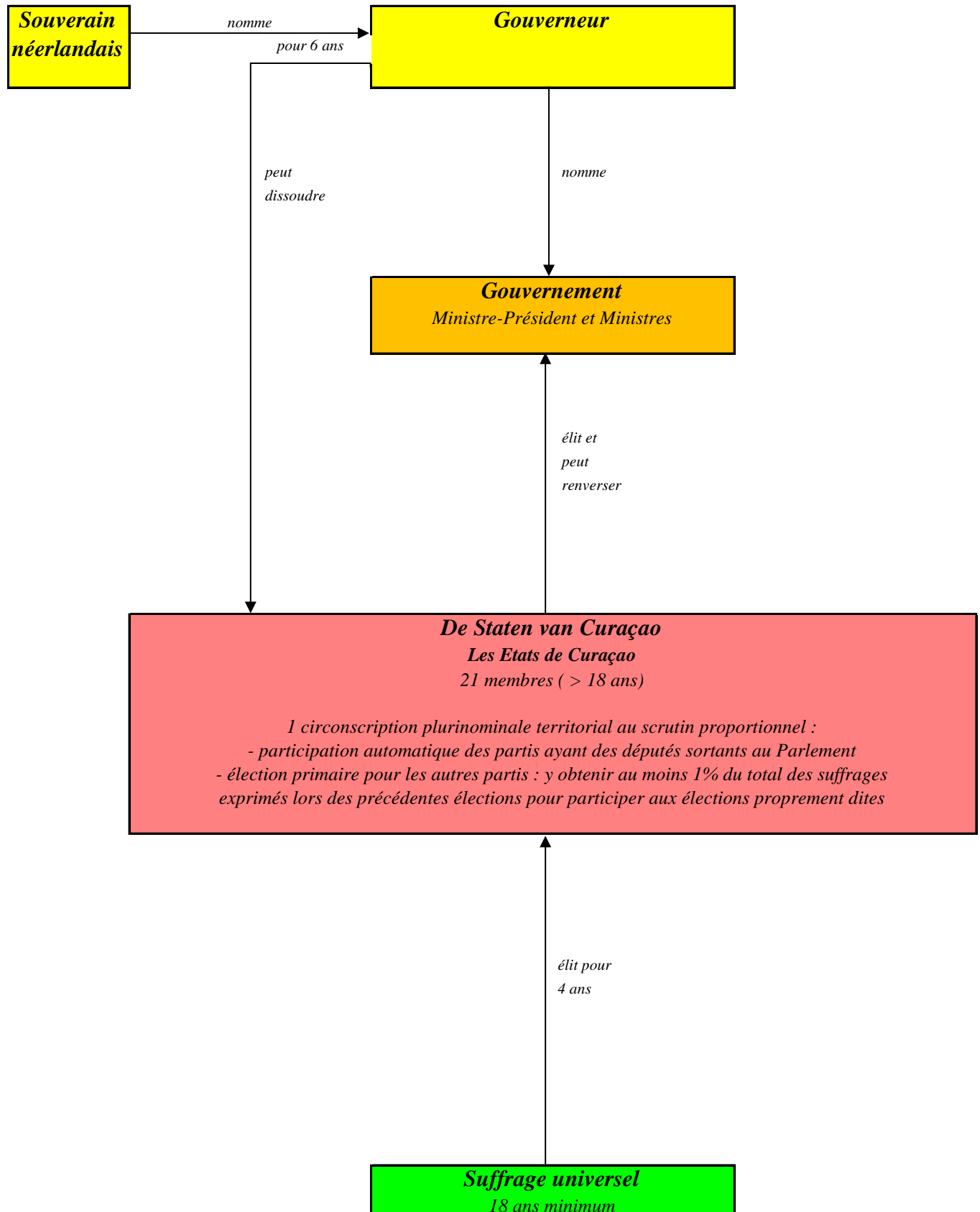
Capitale : Willemstad

2 îles dont une petite inhabitée (Klein Curaçao : 1,7km²)

Constitution de 2010

Etat autonome au sein du Royaume des Pays-Bas, divisé en 3 Districts

(suite à la dissolution de la Fédération des Antilles néerlandaises le 10 octobre 2010)





Dominicaine (Rép.)

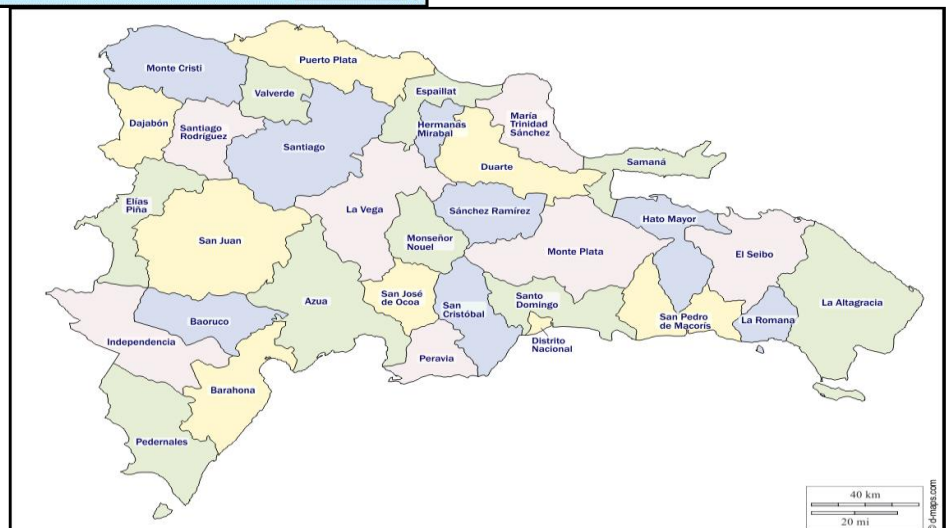


Situation de la République dominicaine au sein du continent américain



La capitale : Saint-Domingue

Les 31 Provinces et le



DOMINICAINE (Rép.)

(REPUBLIQUE DOMINICAINE)

Situation : Amérique - Antilles

Superficie : 48.442 km²

Population : 11.520.487 hab (2025)

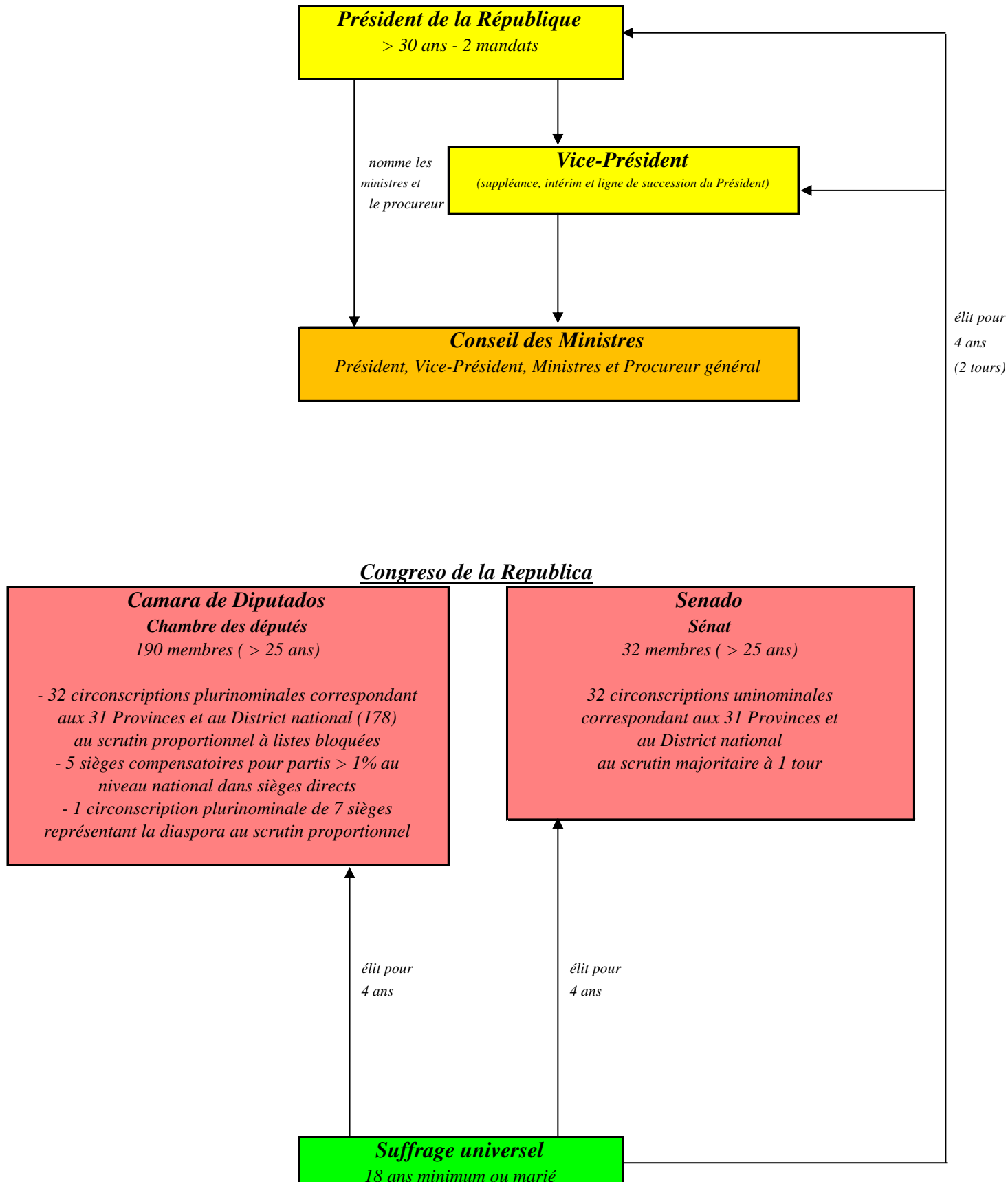
Capitale : Saint-Domingue

Système : présidentiel

partie orientale de l'île d'Hispaniola (Haïti à l'ouest)

Constitution de 2010 - révision en 2015

République composée de 31 Provinces (Provincias), divisées en 158 Municipalités (Municipios), et d'un District national (Distrito nacional)





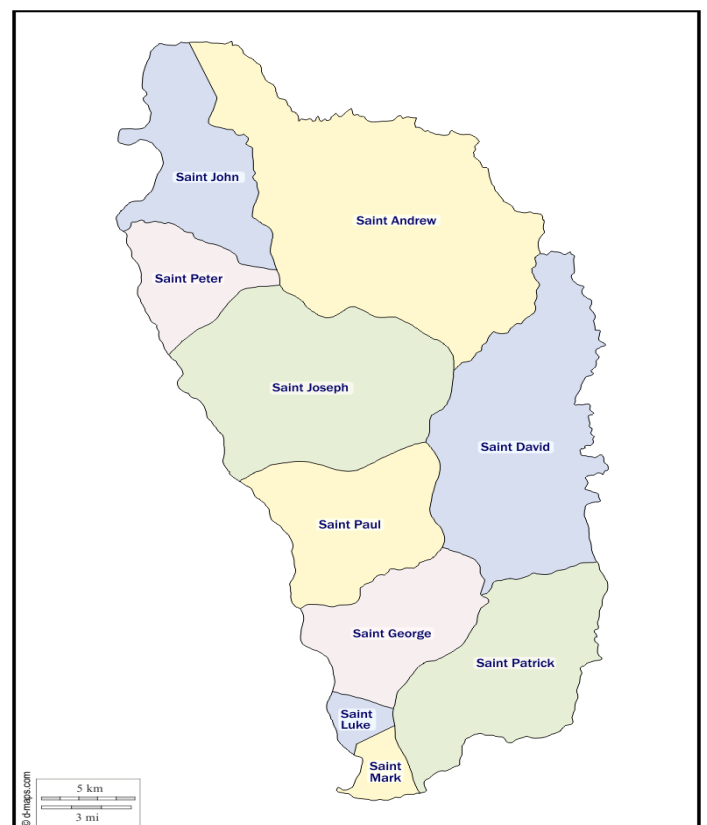
DOMINIQUE



Situation de la Dominique au sein du continent américain



La capitale : Roseau



Les 10 Paroisses de la Dominique

DOMINIQUE

(COMMONWEALTH DE DOMINIQUE)

Situation : Amérique - Antilles

Superficie : 749,8 km²

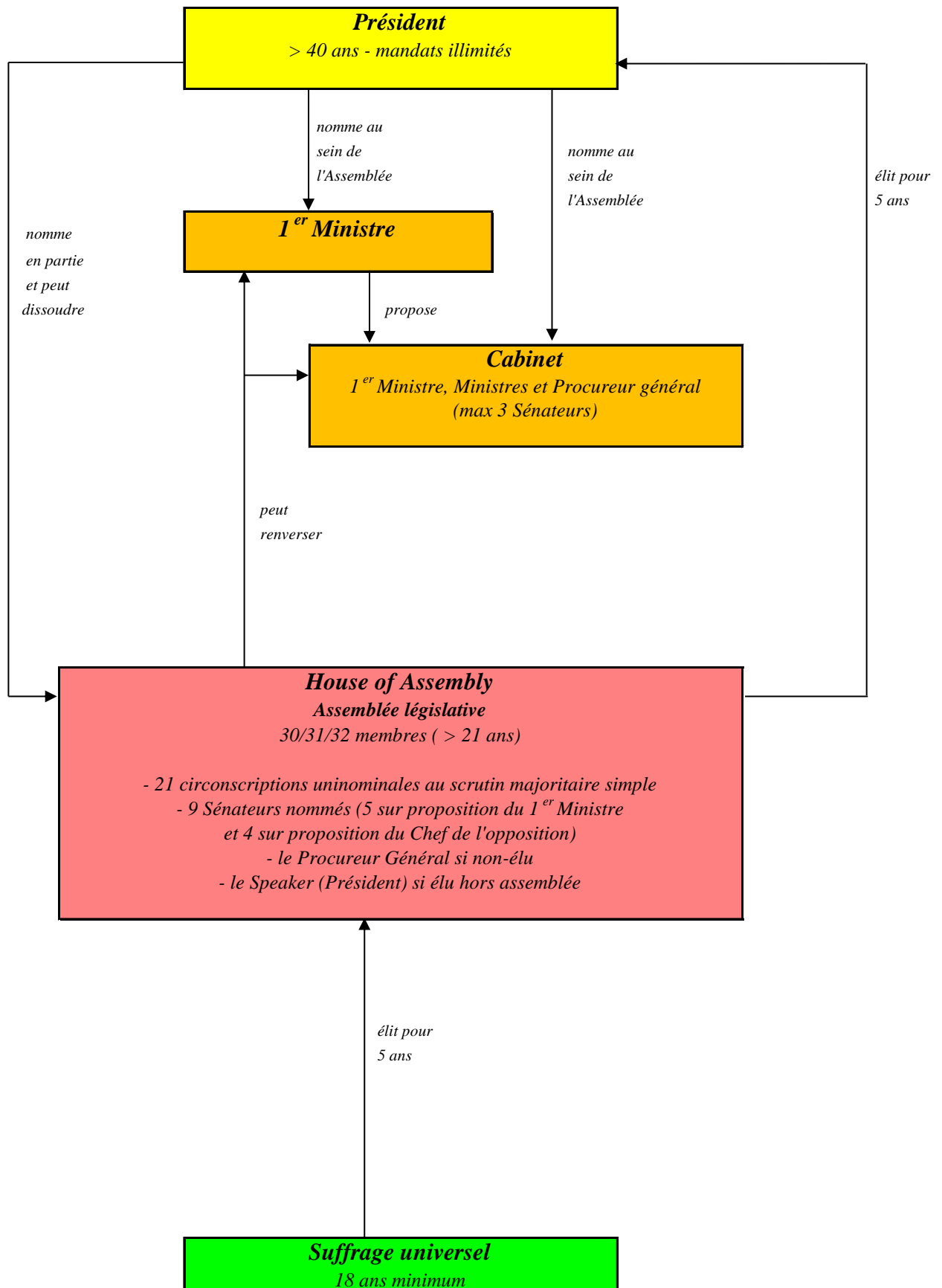
Population : 65.871 hab (2025)

Capitale : Roseau

Système : République parlementaire

Constitution de 1978 - révisions en 1983, 1984, 2015

République composée de 10 Paroisses (Parishes)





EQUATEUR

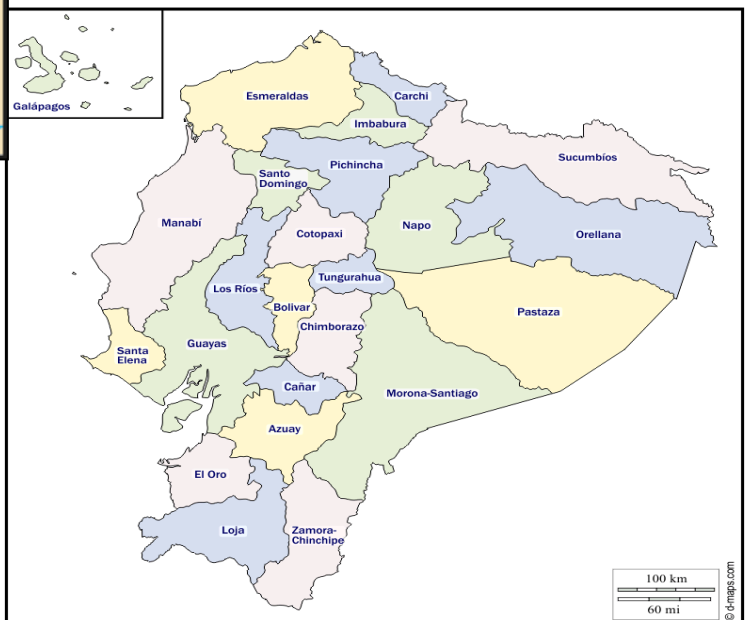


Situation de l'Equateur au sein du continent américain



La capitale : Quito

Les 24 Provinces de l'Equateur dont les Galapagos avec plus d'autonomie



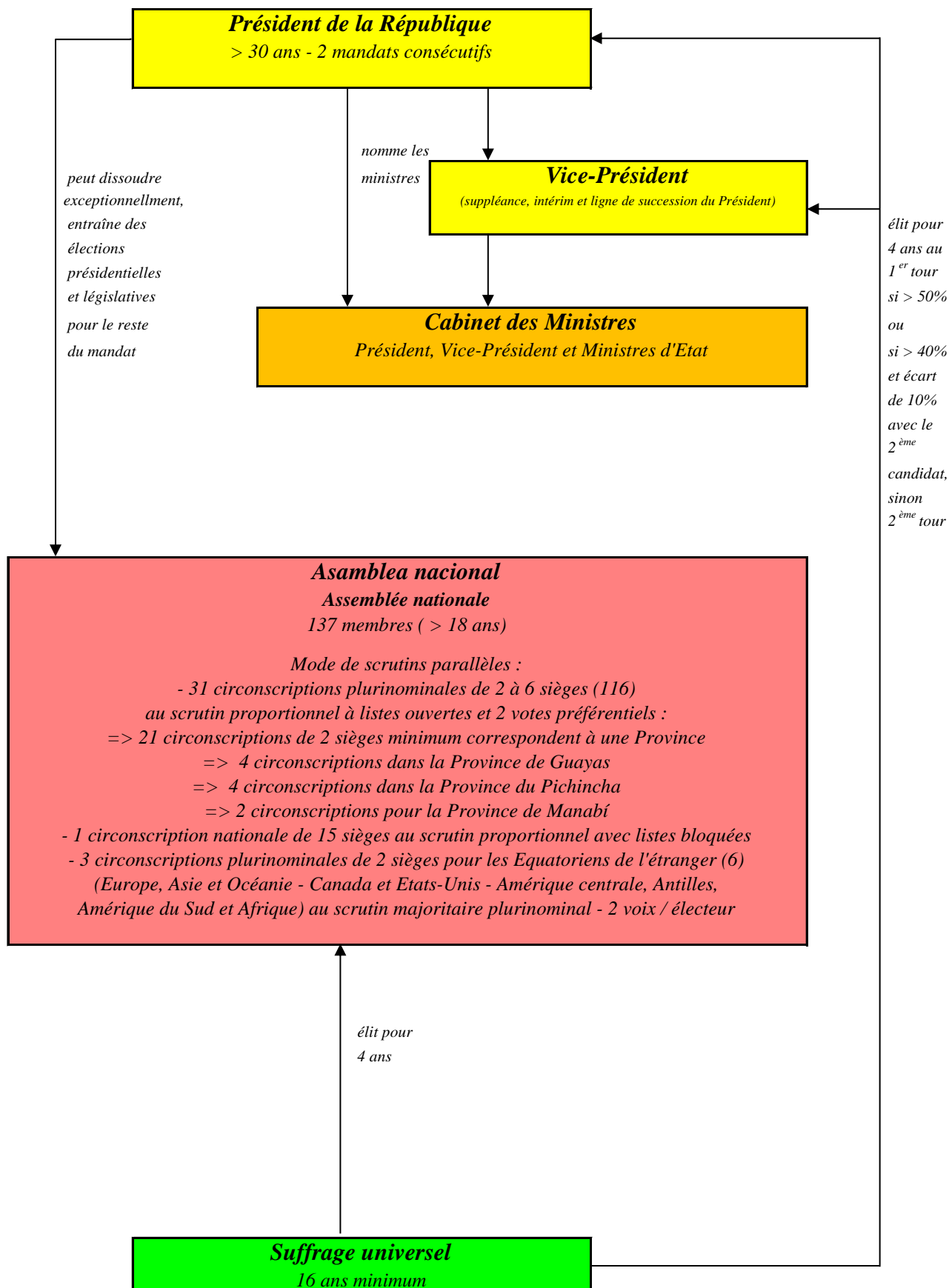
EQUATEUR

(REPUBLIQUE DE L'EQUATEUR)

Situation : Amérique du Sud
Superficie : 256.370 km²
Population : 18.289.896 hab (2025)
Capitale : Quito
Système : présidentiel

Constitution de 2008 - révisions en 2011, 2018, 2021, 2024

République composée de 24 Provinces (Provincias), dont 1 spéciale avec plus d'autonomie : Province des Galapagoas, divisées en 221 Cantons (Cantones)





ETATS-UNIS

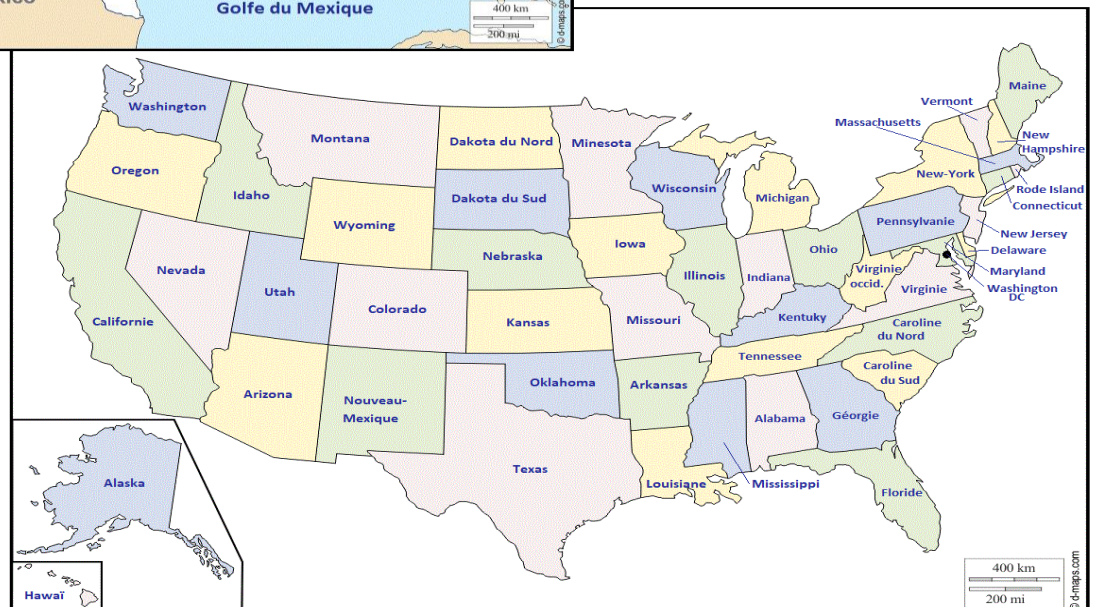


Situation des Etats-Unis au sein du continent américain avec une partie en Océanie (Hawaï)



La capitale : Washington (DC)

*Les 50 Etats
des Etats-Unis et
le District de Colombia*



ETATS-UNIS

(ETATS-UNIS D'AMERIQUE)

Situation : Amérique du Nord et Océanie

Superficie : 9.826.675 km²

Population : 347.275.807 hab (2025)

Capitale : Washington

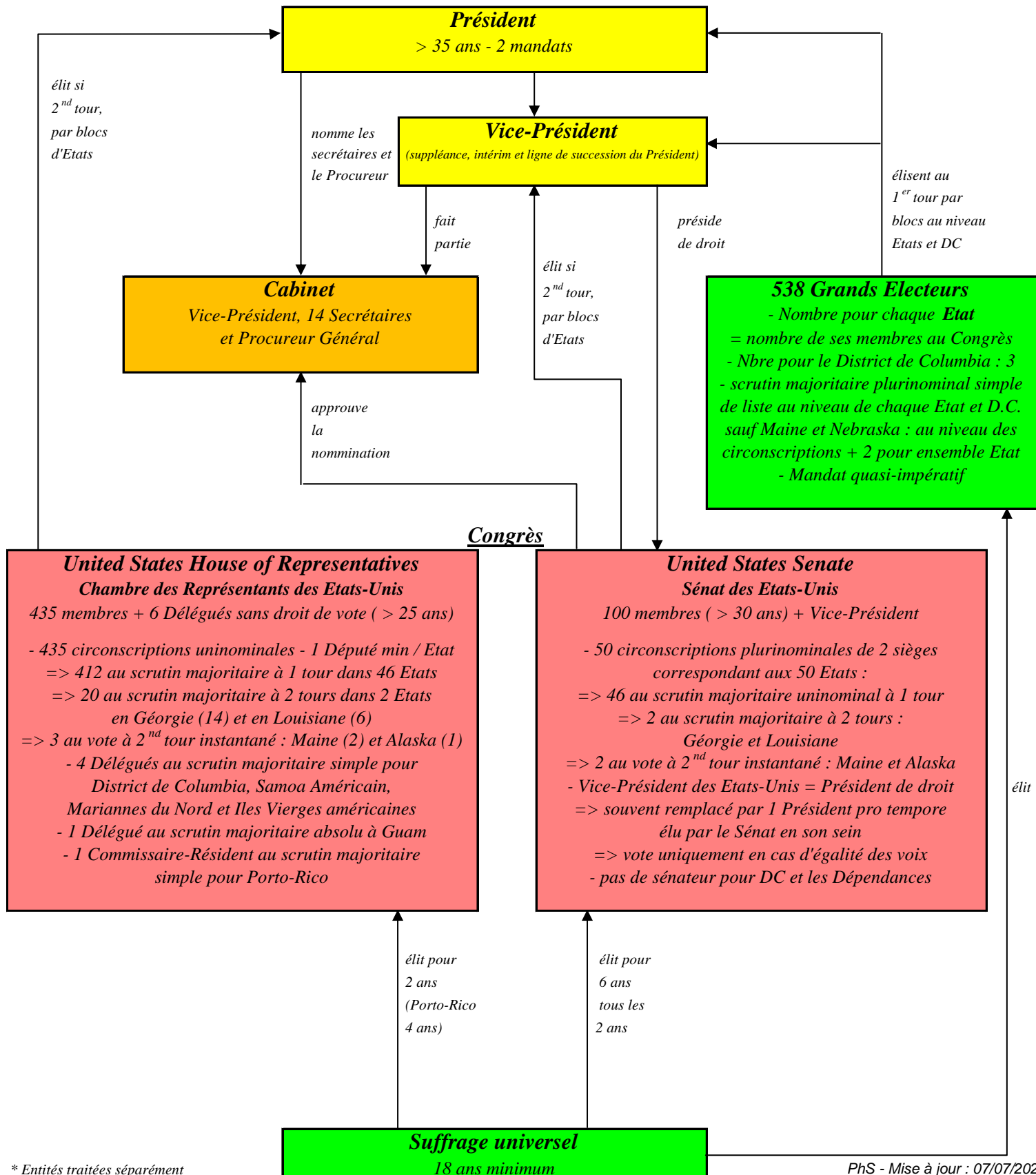
Système : présidentiel

2 parties continentales en Amérique : "Mainland" (48 Etats contigus + District de Columbia) + l'Alaska et archipel de Hawaii (20 îles+ îlots) **en Océanie**

Constitution de 1787 - dernières révisions en 1951, 61, 64, 67, 71 et 92

Fédération de 50 Etats (States) + 1 District fédéral (District de Columbia), divisés en 3144 Comtés (Counties) ou équivalents (Counties-equivalents)

Dépendances : 5 Territoires non incorporés : Guam*, Mariannes du Nord*, Porto-Rico*, Samoa orientales* et les Îles Vierges américaines* + 9 Territoires inhabités



* Entités traitées séparément

PhS - Mise à jour : 07/07/2025



GRENADE

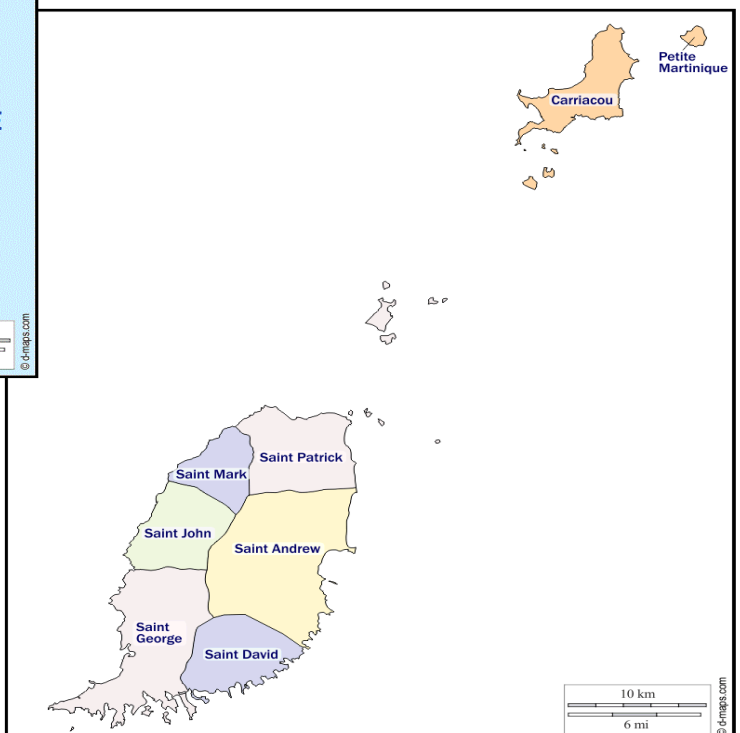


Situation de la Grenade au sein du continent américain



La capitale : Saint-Georges

Les 6 Paroisses de Grenade et ses dépendances Carriacou et Petite Martinique



GRENADE

Situation : Amérique - Antilles

Superficie : 344 km²

Population : 117.303 hab (2025)

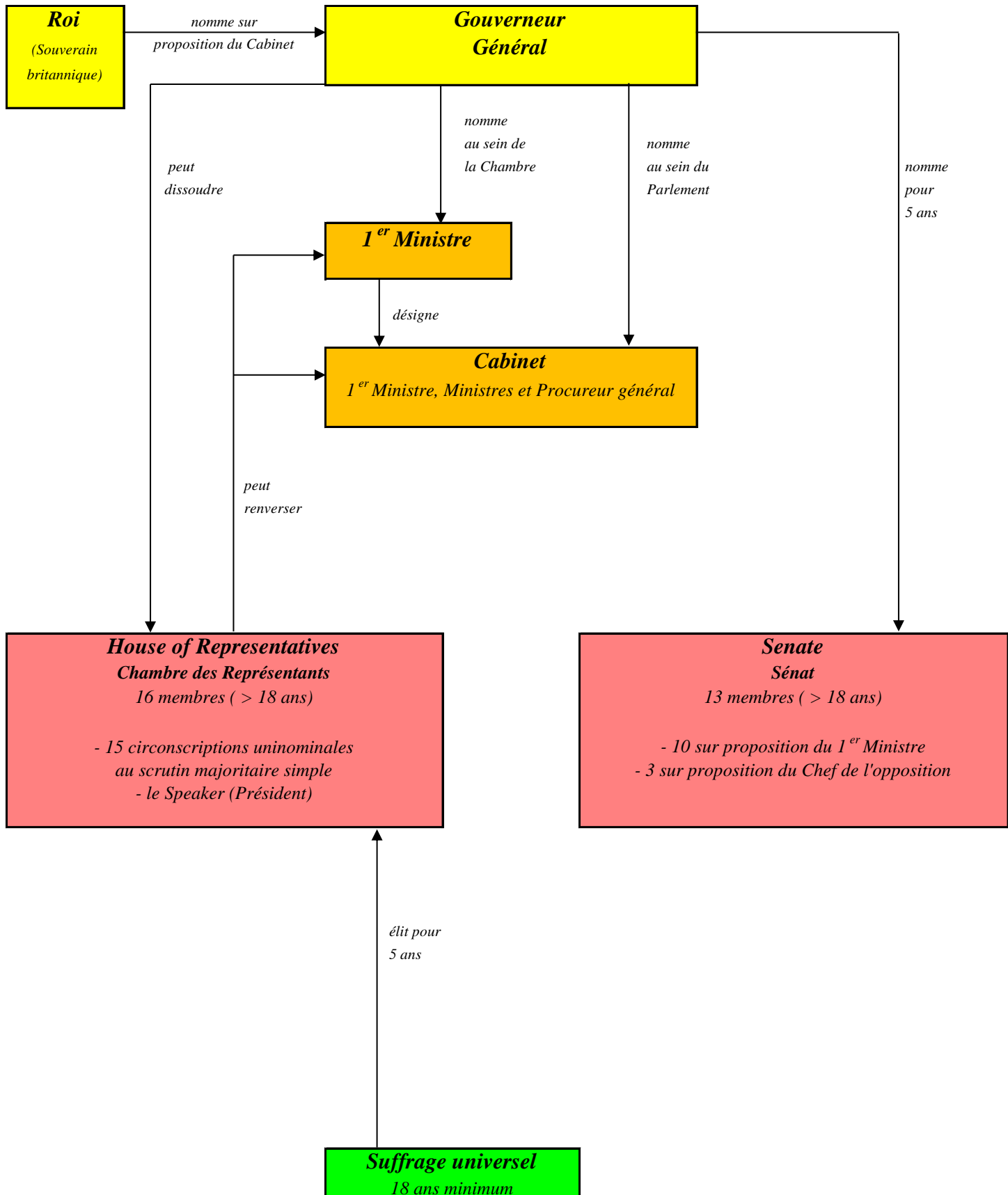
Capitale : Saint-George's

Système : Monarchie parlementaire

7 îles : Grenade et 6 petites îles

Constitution de 1973 - révisions en 1991, 1992, 2016

Royaume composé de 6 Paroisses (Parishes) et 1 Dépendance (Dependency) : Carriacou et Petite Martinique (partie des Îles (Grenadines))





GROENLAND

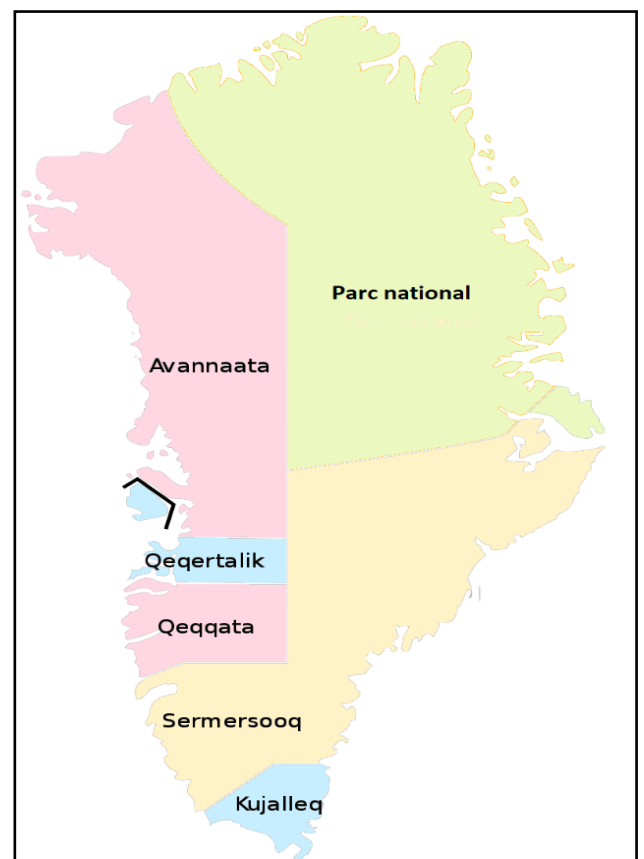
Etat autonome du Royaume du Danemark



Situation du Groenland au sein du continent américain



La capitale : Nuuk



*Les 5 Municipalités du Groenland
et le Parc national*

GROENLAND

la plus grande île du monde après l'Australie + 100 petites îles

Situation : Amérique du Nord (océan Atlantique)

Statut de 1979 modifié en 2009

Superficie : 2.175.600 km²

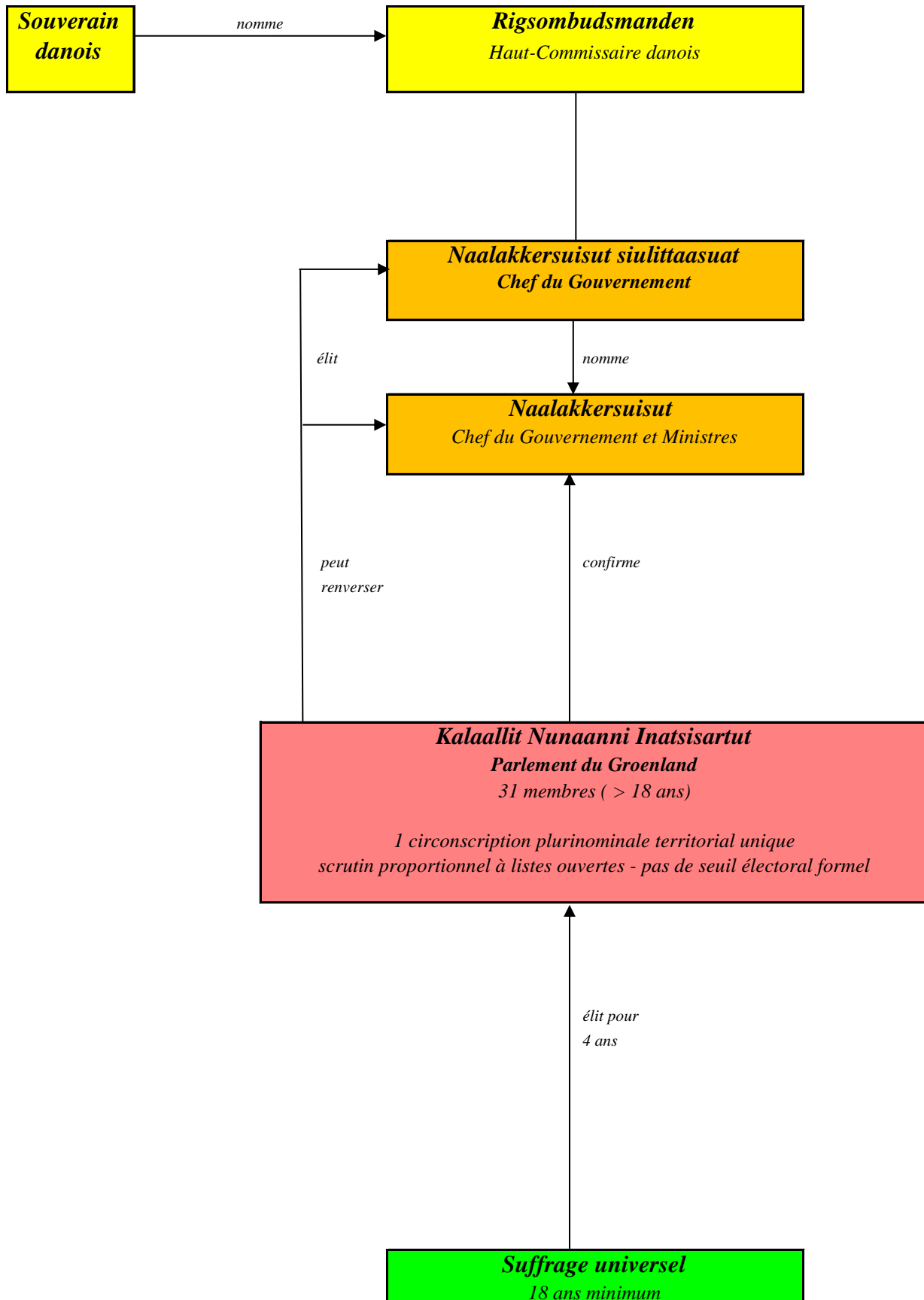
Etat autonome associé au Danemark composé de 5 Communes (Kommuner)

Population : 55.745 hab (2025)

et de 2 zones non-incorporées : parc national du nord-est et base militaire américaine de Pituffik Space Base (anciennement base aérienne de Tulé)

Capitale : Nuuk

envoi 2 Représentants au Parlement danois





GUATEMALA

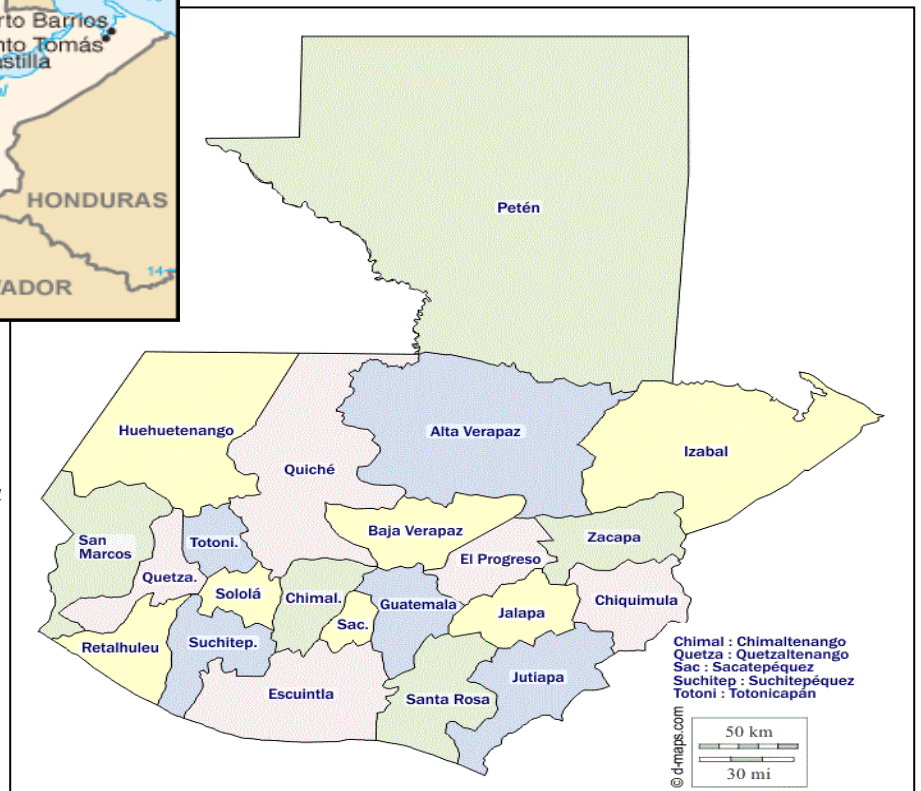


Situation du Guatemala au sein du continent américain



La capitale : Guatemala

Les 22 Départements du Guatemala



GUATEMALA

(REPUBLIQUE DU GUATEMALA)

Situation : Amérique centrale

Superficie : 108.889 km²

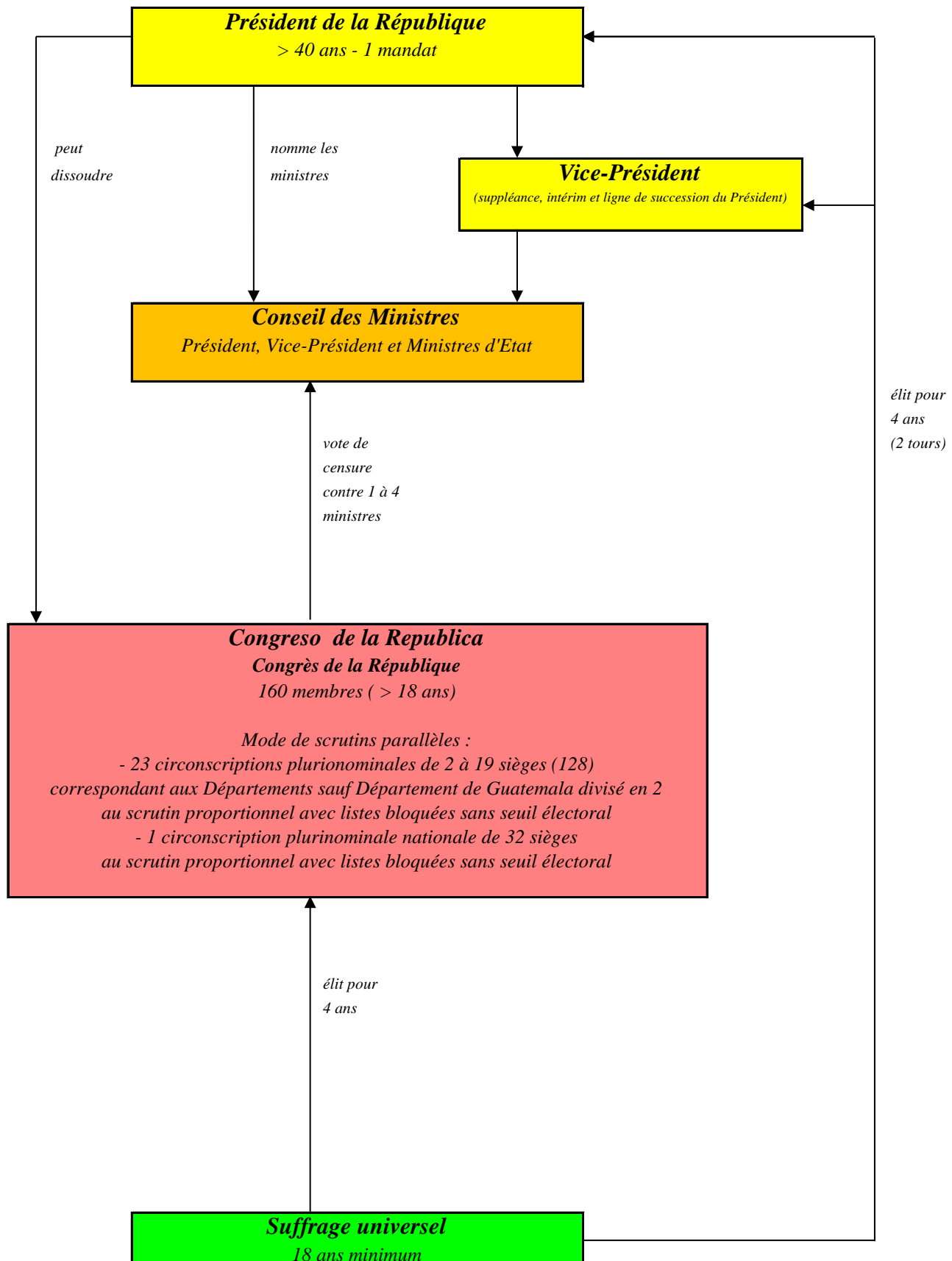
Population : 18.516.896 hab (2025)

Capitale : Guatemala-City

Système : présidentiel

Constitution de 1985 - révision en 1993

**République composée de 22 Départements (Departamentos)
puis de 340 Municipalités (Municipios)**





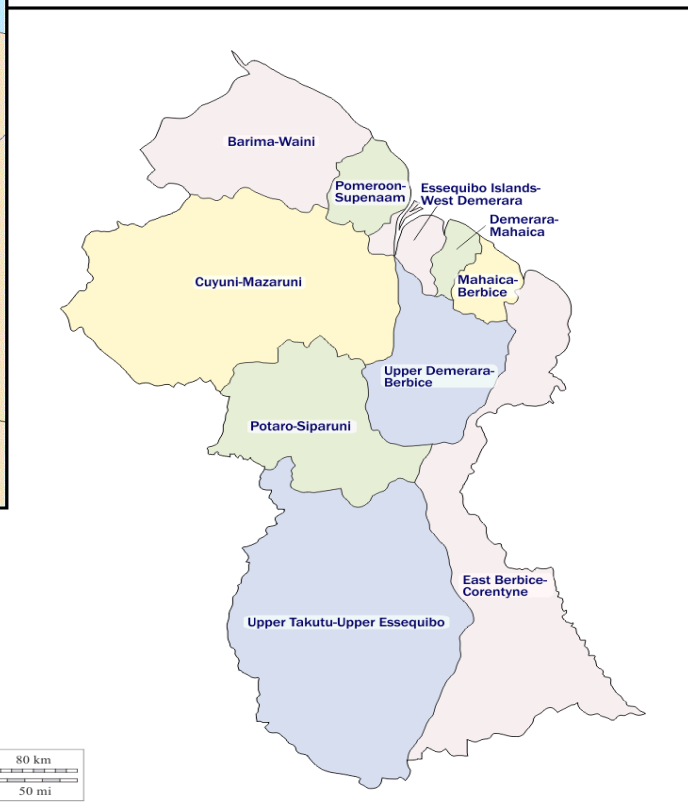
GUYANA



Situation du Guyana au sein du continent américain



La capitale : Georgetown



Les 10 Régions du Guyana

GUYANA

(REPUBLIQUE COOPERATIVE DU GUYANA)

Situation : Amérique du Sud

Superficie : 214.969 km²

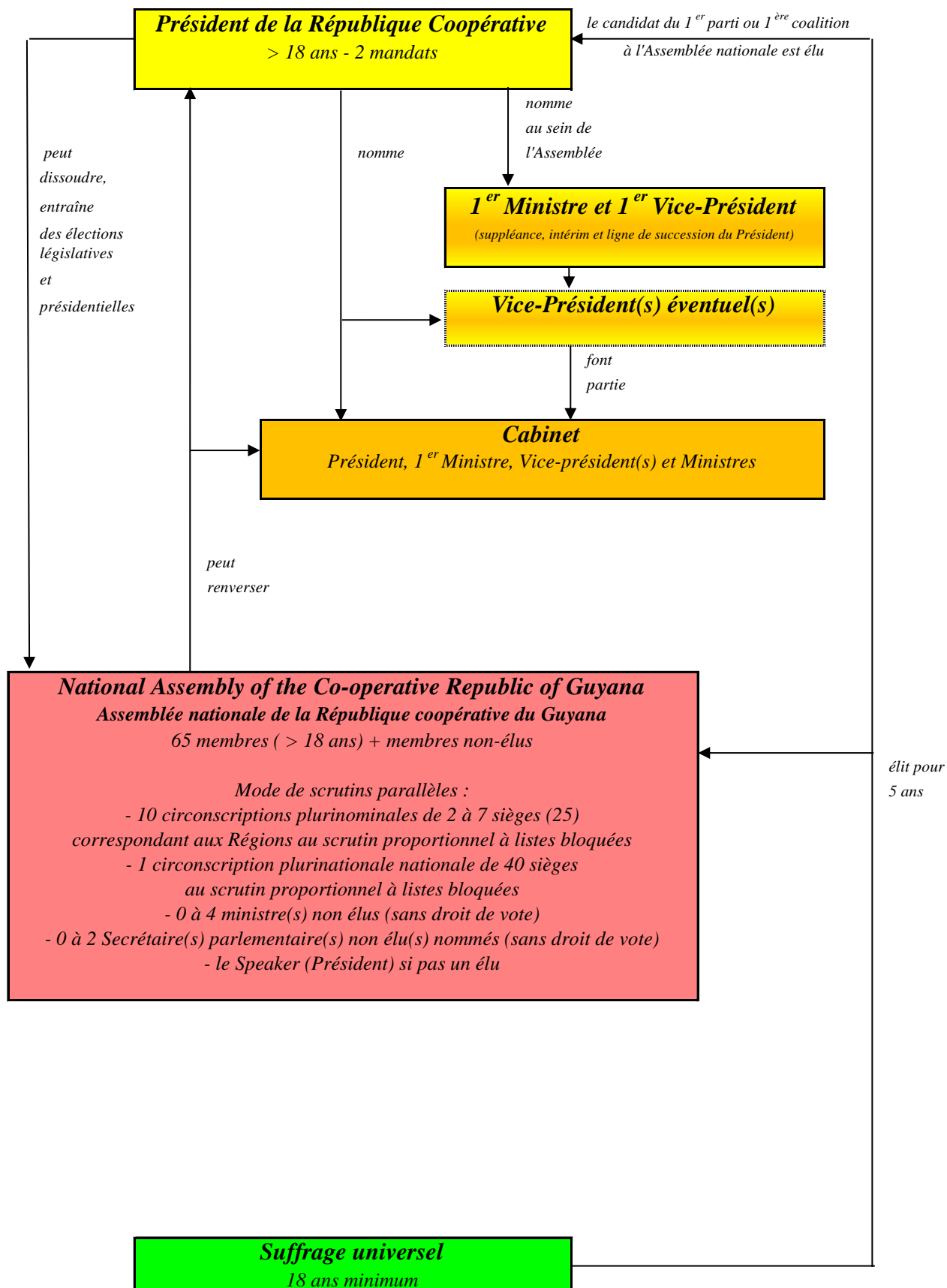
Population : 835.986 hab (2025)

Capitale : Georgetown

Système : parlementaire avec PE

Constitution de 1980 - révisions en 1993, 95, 96, 2000, 03, 06, 07, 09, 16

République composée de 10 Régions, divisées en **Municipalités (Municipalities)**,
65 Conseils démocratiques de Quartier (Neighbourhood Democratic Councils),
et **75 Villages amérindiens**





HAÏTI

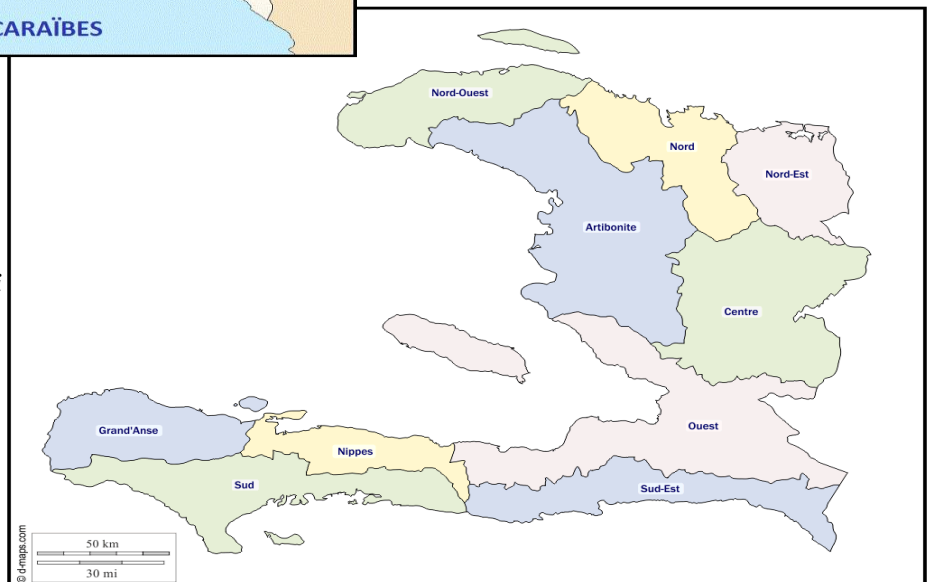


Situation de Haïti au sein du continent américain



La capitale : Port-au-Prince

Les 10 Départements d'Haïti



HAÏTI

(REPUBLIQUE D'HAÏTI)

Situation : Amérique - Antilles

Superficie : 27.750 km²

Population : 11.906.095 hab (2025)

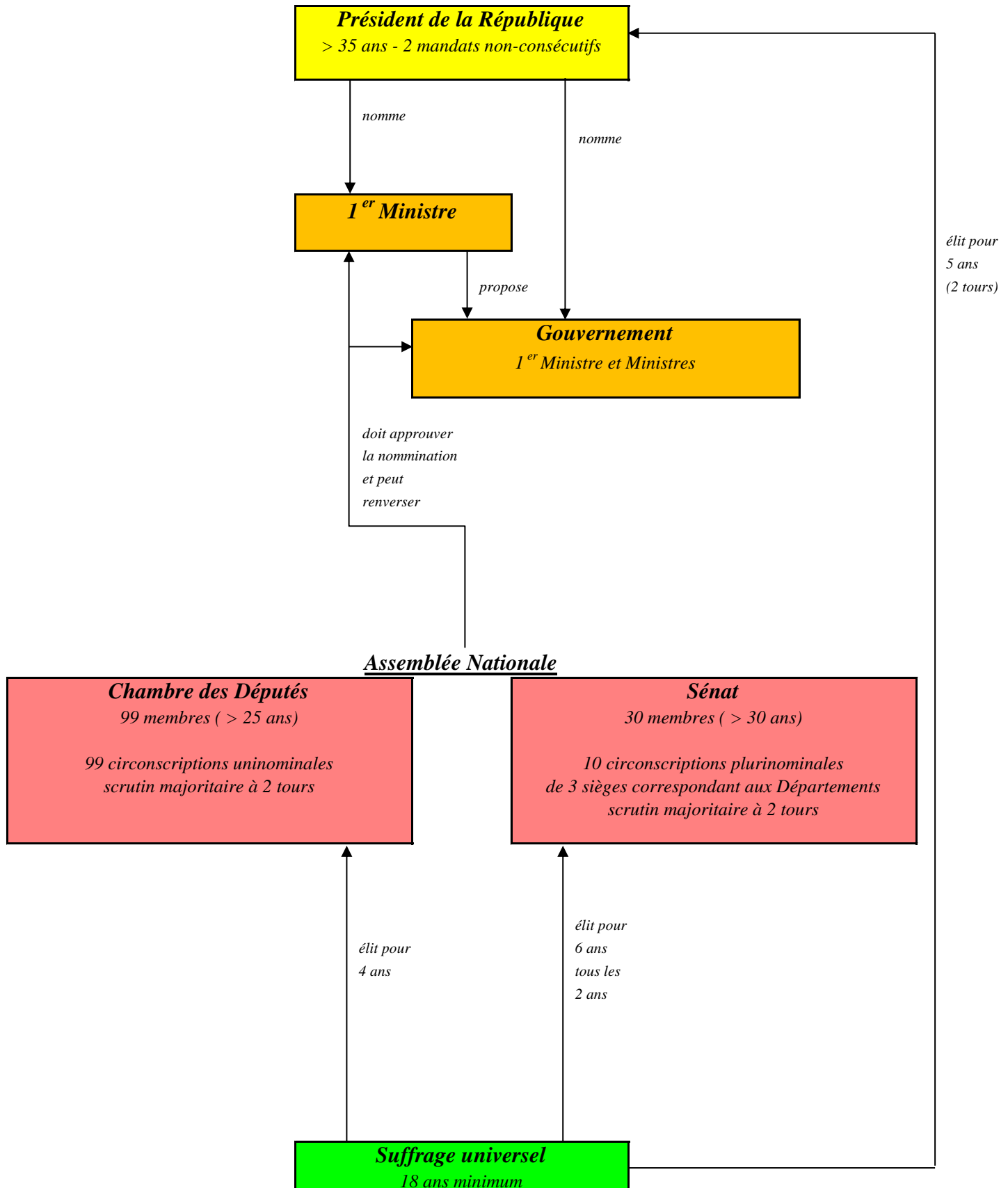
Capitale : Port-au-Prince

Système : semi-présidentiel 1

partie occidentale de l'île d'Hispaniola (Rép. Dominicaine à l'est)

Constitution de 1987 - révision en 2012

République composée de 10 Départements , divisés en 146 Communes





HONDURAS



Situation du Honduras au sein du continent américain



La capitale : Tegucigalpa

Les 18 Départements du Honduras



HONDURAS

(REPUBLIQUE DU HONDURAS)

Situation : Amérique centrale

Superficie : 112.492 km²

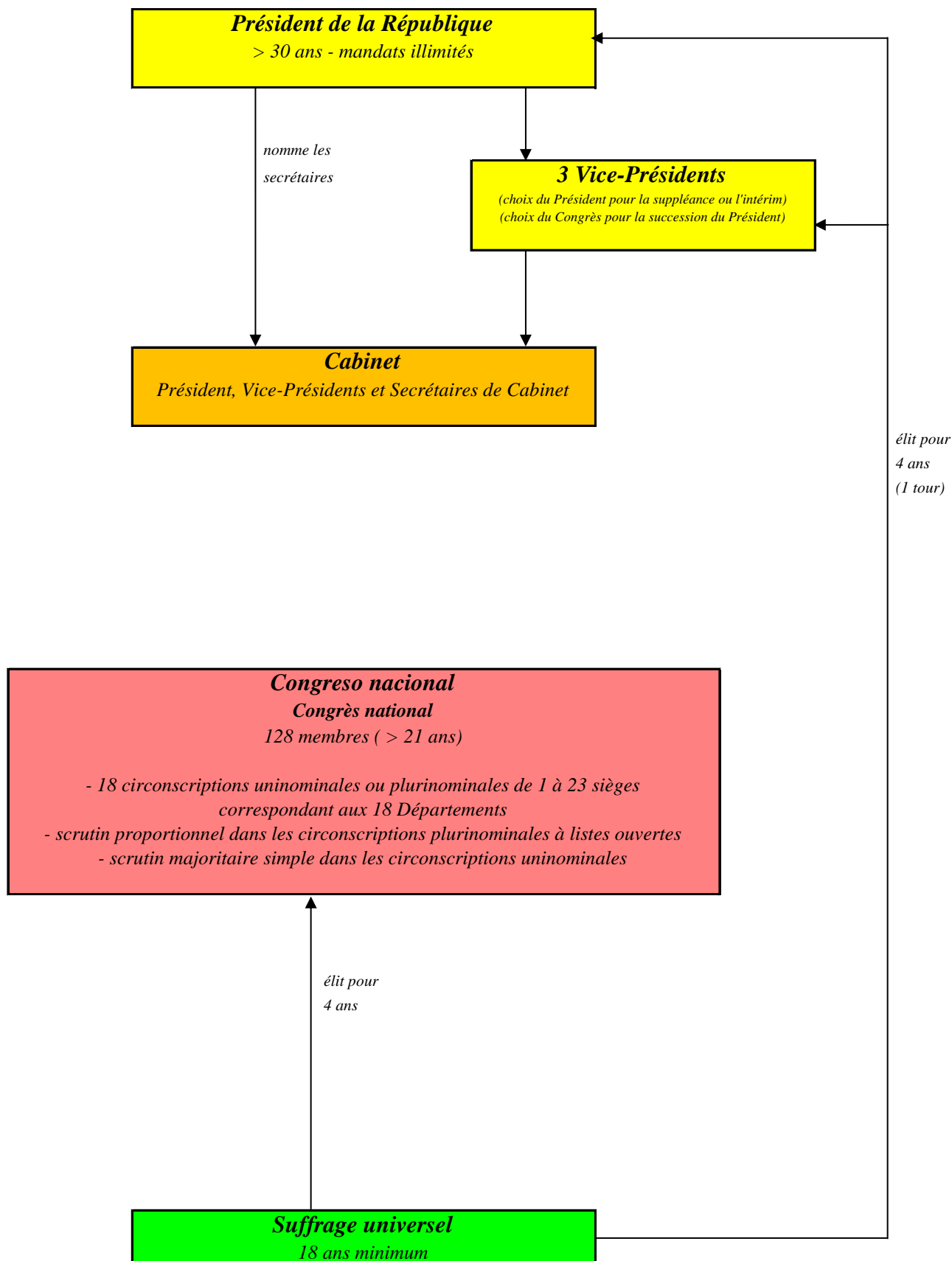
Population : 11.005.850 hab (2025)

Capitale : Tegucigalpa

Système : Présidentiel

Constitution de 1982 - révisions en 1984, 86, 87, 88, 90, 91, 95, 96, 98, 99, 2000, 01, 02, 03, 04, 05, 12, 21

République composée de 18 Départements (Departamentos) , divisés en 298 Municipalités (Municipalidades)





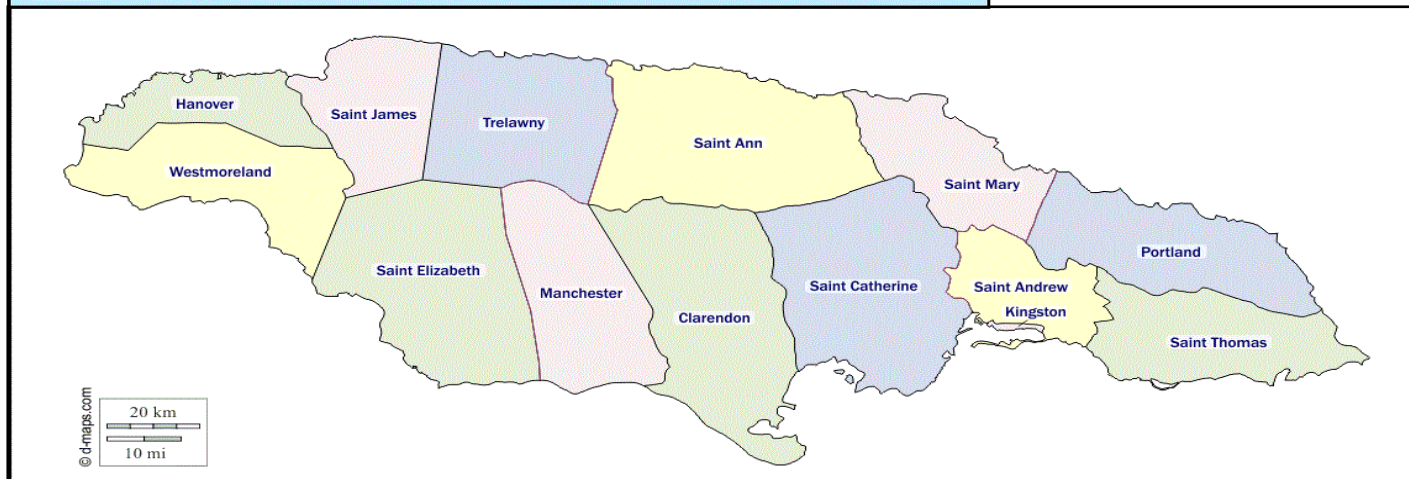
JAMAÏQUE



Situation de la Jamaïque au sein du continent américain



La capitale : Kingston



Les 14 Paroisses de la Jamaïque

JAMAÏQUE

Situation : Amérique - Antilles

Superficie : 10.991 km²

Population : 2.837.077 hab (2025)

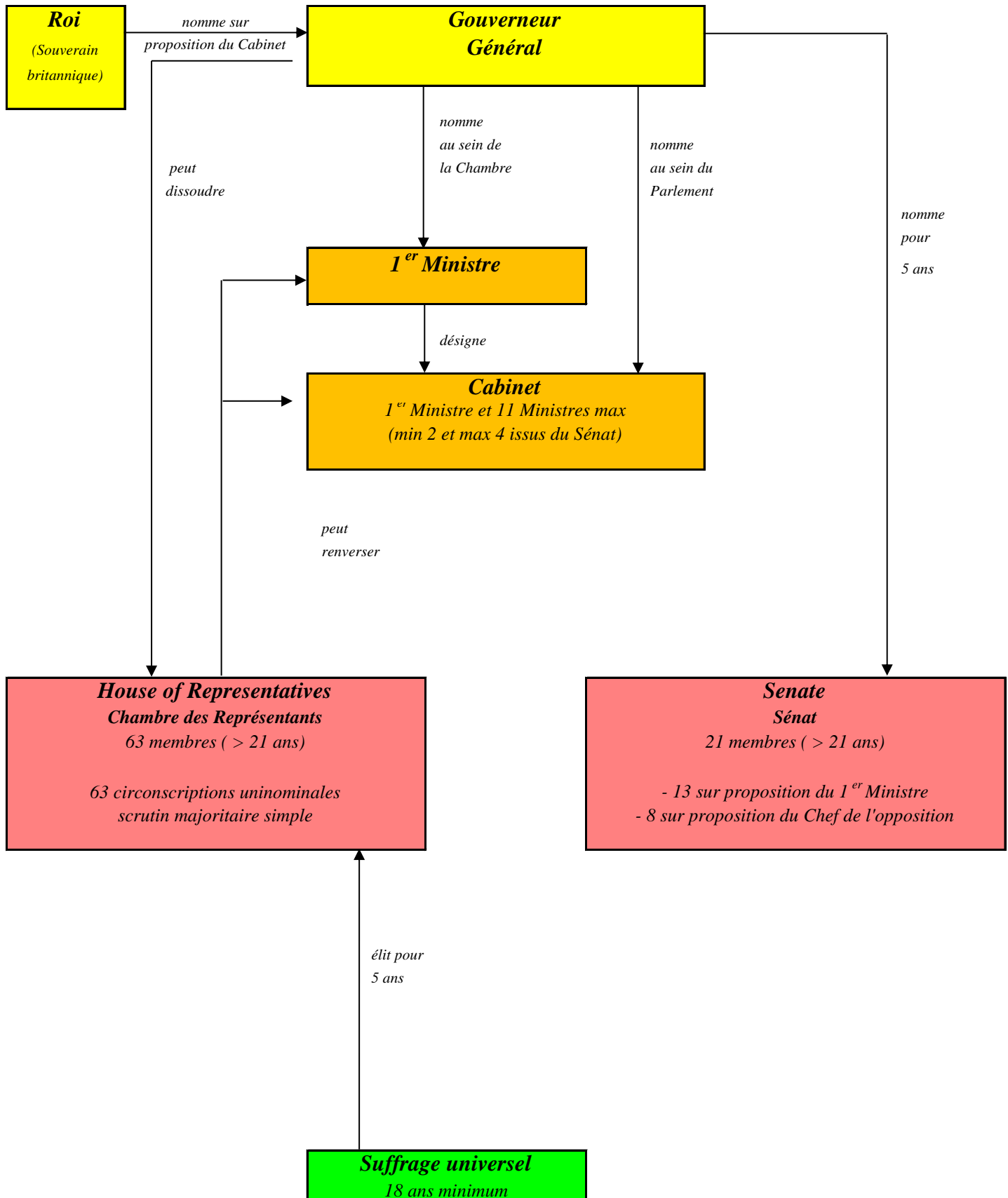
Capitale : Kingston

Système : Monarchie parlementaire

île

Constitution de 1962 - révisions en 1999, 2011, 17

Royaume composé de 14 Paroisses (Parishes) dont 2, Kingston et Saint André, forment la Municipalité de Kingston et Saint André



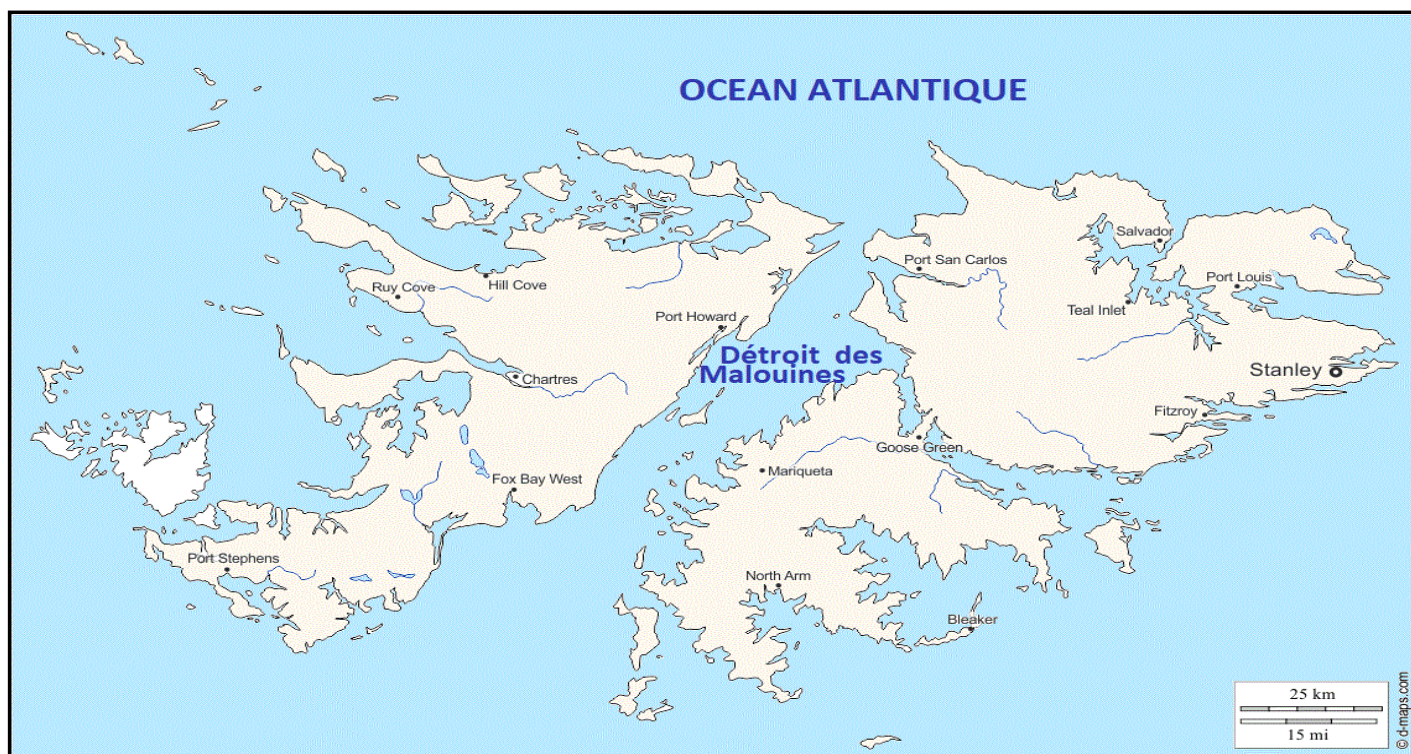


MALOUINES

Territoire britannique d'outre-mer



Situation des Malouines (Falkland) au sein du continent américain



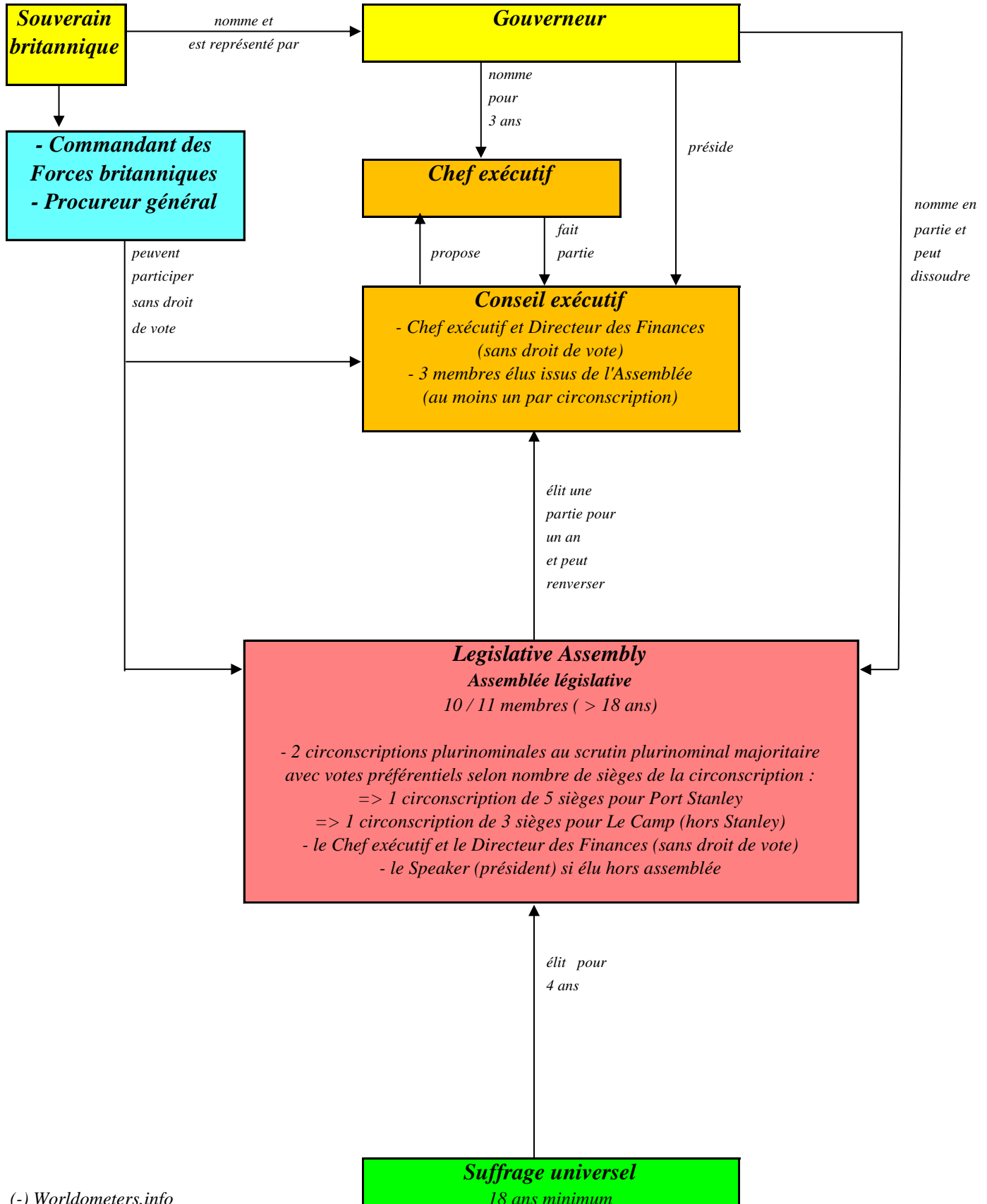
La capitale : Stanley

Pas de subdivision administrative aux Malouines

MALOUINES

(ÎLES MALOUINES)

Situation : Amérique du Sud (océan Atlantique) (appelées aussi Îles Falkland)
Superficie : 12.173 km² **archipel de 2 grandes îles et 778 petites**
Population : 3.469 hab (2025) **Constitution de 2009**
Capitale : Stanley **Territoire britannique d'outre-mer**



(-) Worldometers.info



MEXIQUE



Situation du Mexique au sein du continent américain



La capitale : Mexico

*Les 31 Etats du
Mexique et la Cité
autonome de Mexico*



MEXIQUE

(ETATS-UNIS MEXICAINS)

Situation : Amérique du Nord

Superficie : 1.967.183 km²

Population : 131.946.900 hab (2025)

Capitale : Mexico

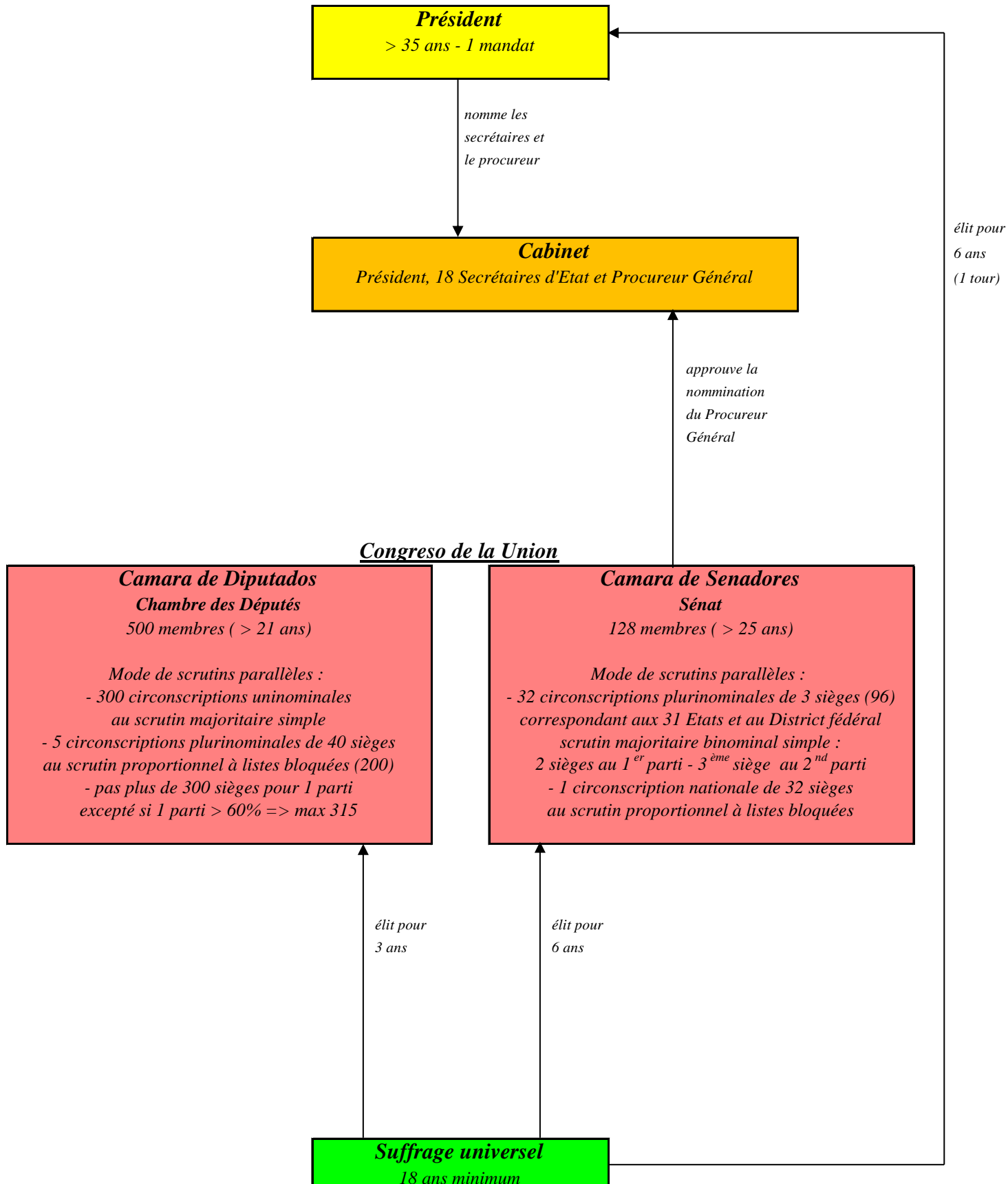
Système : présidentiel

Constitution de 1917 - révisions en 1926, 27, 29, 30, 31, 34, 38, 46, 52, 53, 74, 92, 2005, 06, 07, 08, 09, 10, 11, 12, 13, 14, 15, 16, 20

Fédération composée de 31 Etats (Estados), divisés en 2460 Municipalités (Municipios), et de la Cité de Mexico (Ciudad de México), divisée en 16

Délégations (Délégaciones)

(Cité de Mexico ≠ Etat de Mexico)





MONTSERRAT

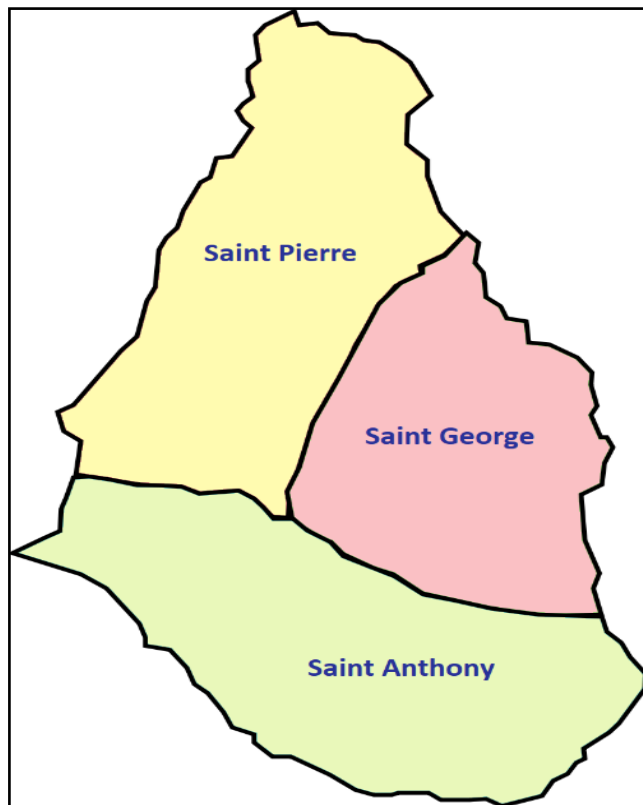
Territoire britannique d'outre-mer



Situation de Montserrat au sein du continent américain
Irruption volcanique en 1997 : la moitié sud de l'île est inhabitable



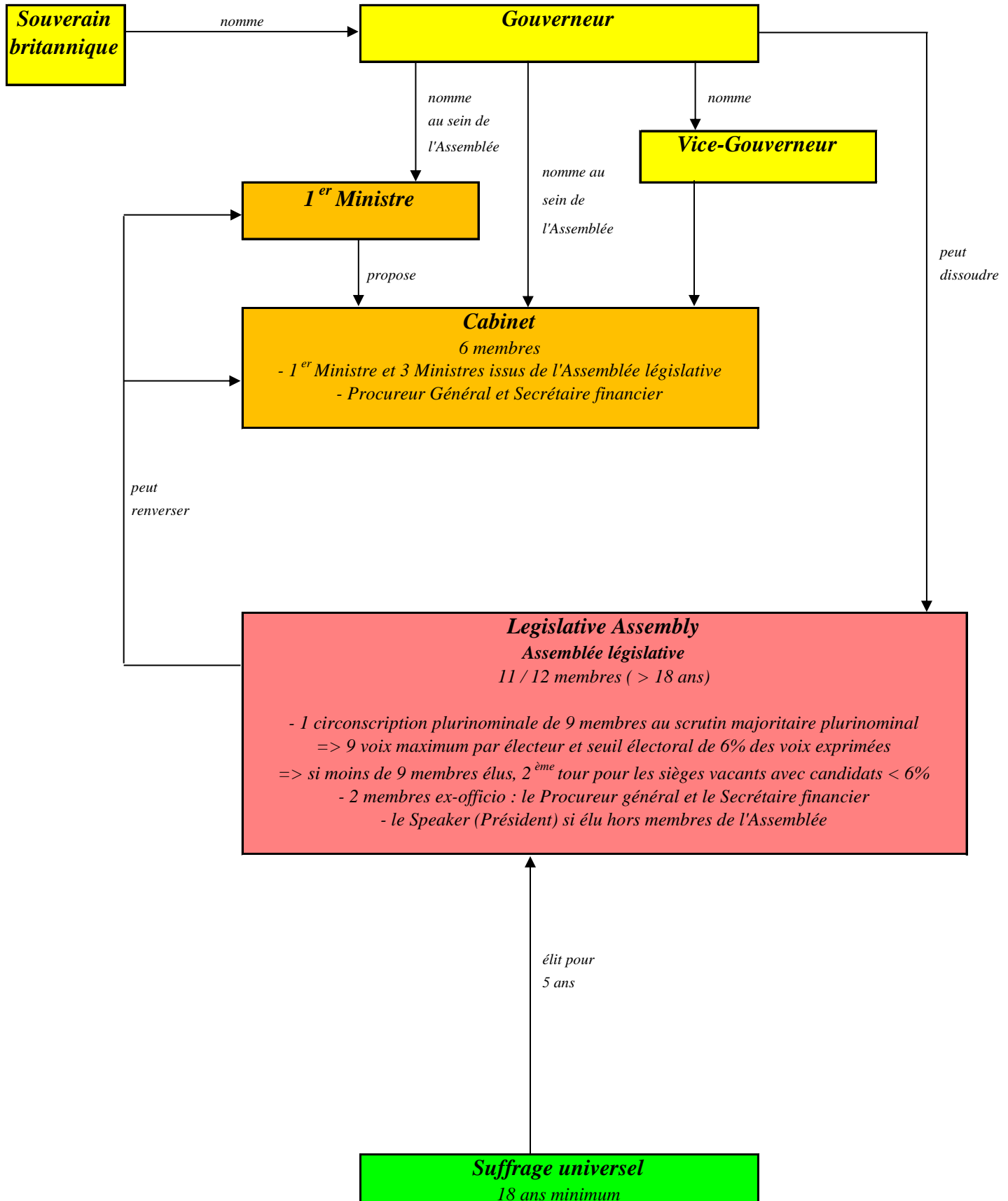
La capitale officielle : Plymouth
La capitale de facto : Brades



Les 3 Paroisses de Montserrat
seule St Pierre est encore habitée

MONTSERRAT

Situation : Amérique - Antilles *île (2km² gagné sur la mer suite à l'éruption volcanique)*
Superficie : 104,00 km² **Constitution de 2010 - révisions en 2011, 20**
Population : 4.359 hab (2025) **Territoire britannique d'outre-mer composé de 3 Paroisses (Parishes)**
Capitale : Plymouth (plus habitée depuis 1997 - éruption volcanique) (1 seule encore habitée)
Brades (siège des institutions)





NICARAGUA

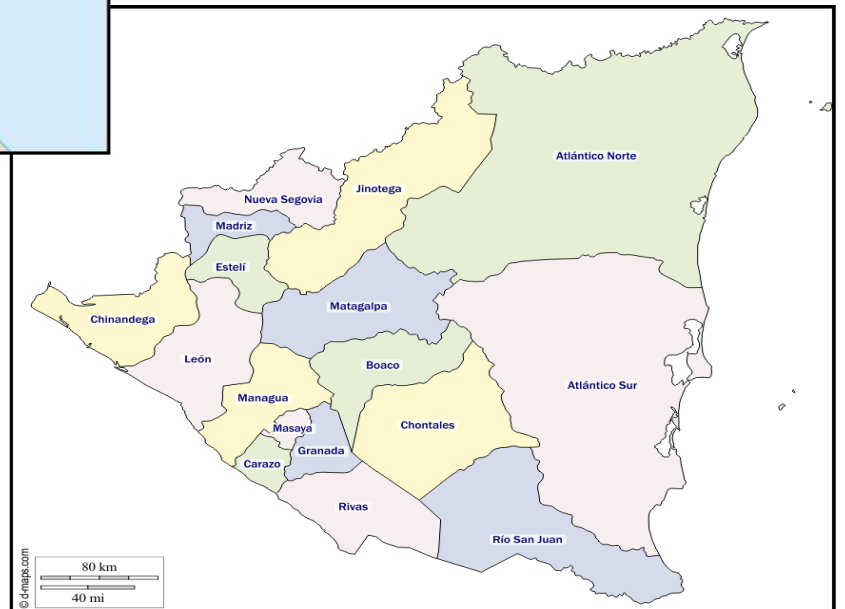


Situation du Nicaragua au sein du continent américain



La capitale : Managua

*Les 15 Départements et les 2 Régions
les 2 Régions autonomes du Nicaragua*



NICARAGUA

(REPUBLIQUE DU NICARAGUA)

Situation : Amérique centrale

Superficie : 130.000 km²

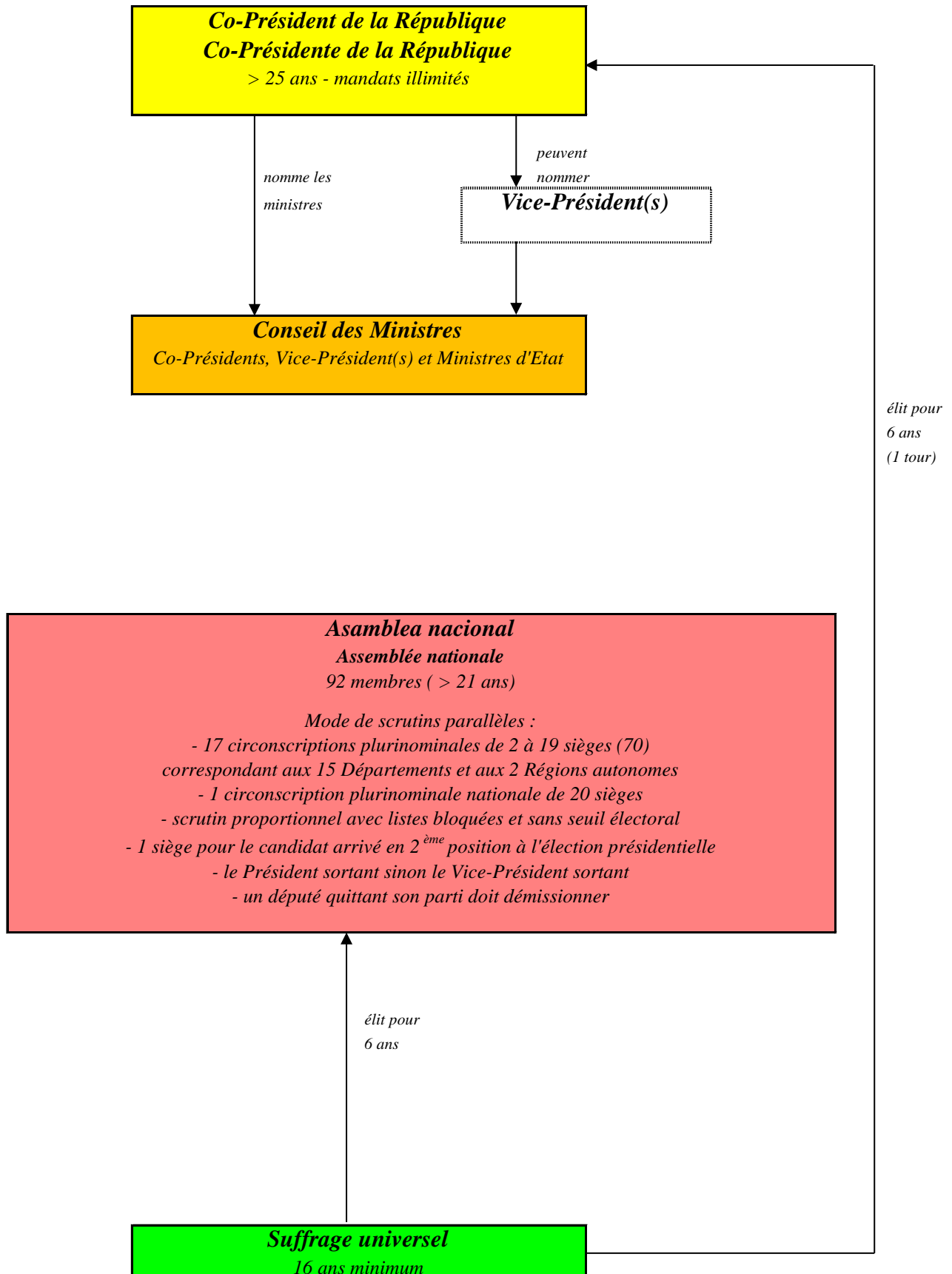
Population : 7.007.502 hab (2025)

Capitale : Managua

Système : présidentiel

4 Constitution de 1987 - révisions en 1995, 2002, 2005, 2014, 2021, 2025

République composée de 15 Départements (Departementos) et 2 Régions autonomes (Regiones autonomas), divisés en 153 Municipalités (Municipios)





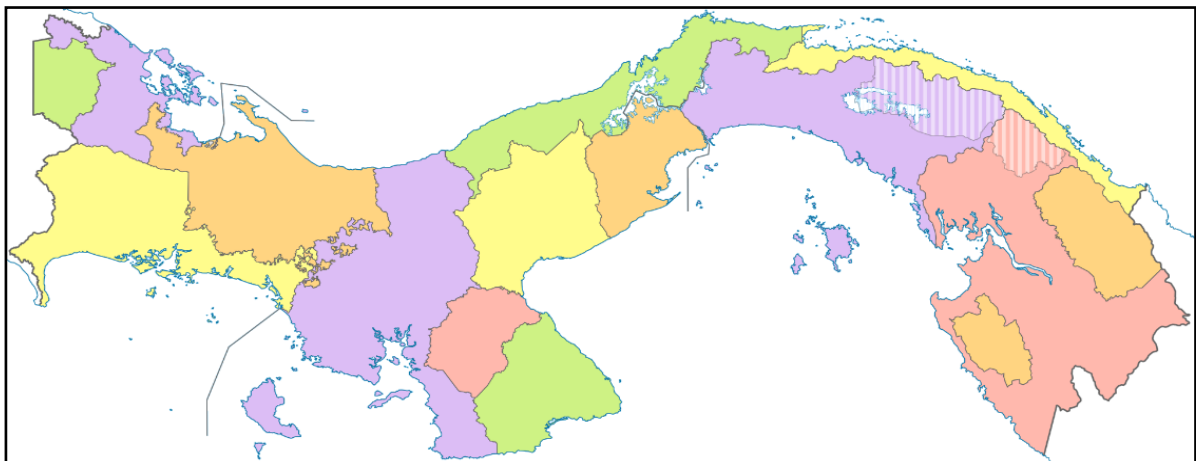
PANAMA



Situation du Panama au sein du continent américain



La capitale : Panama



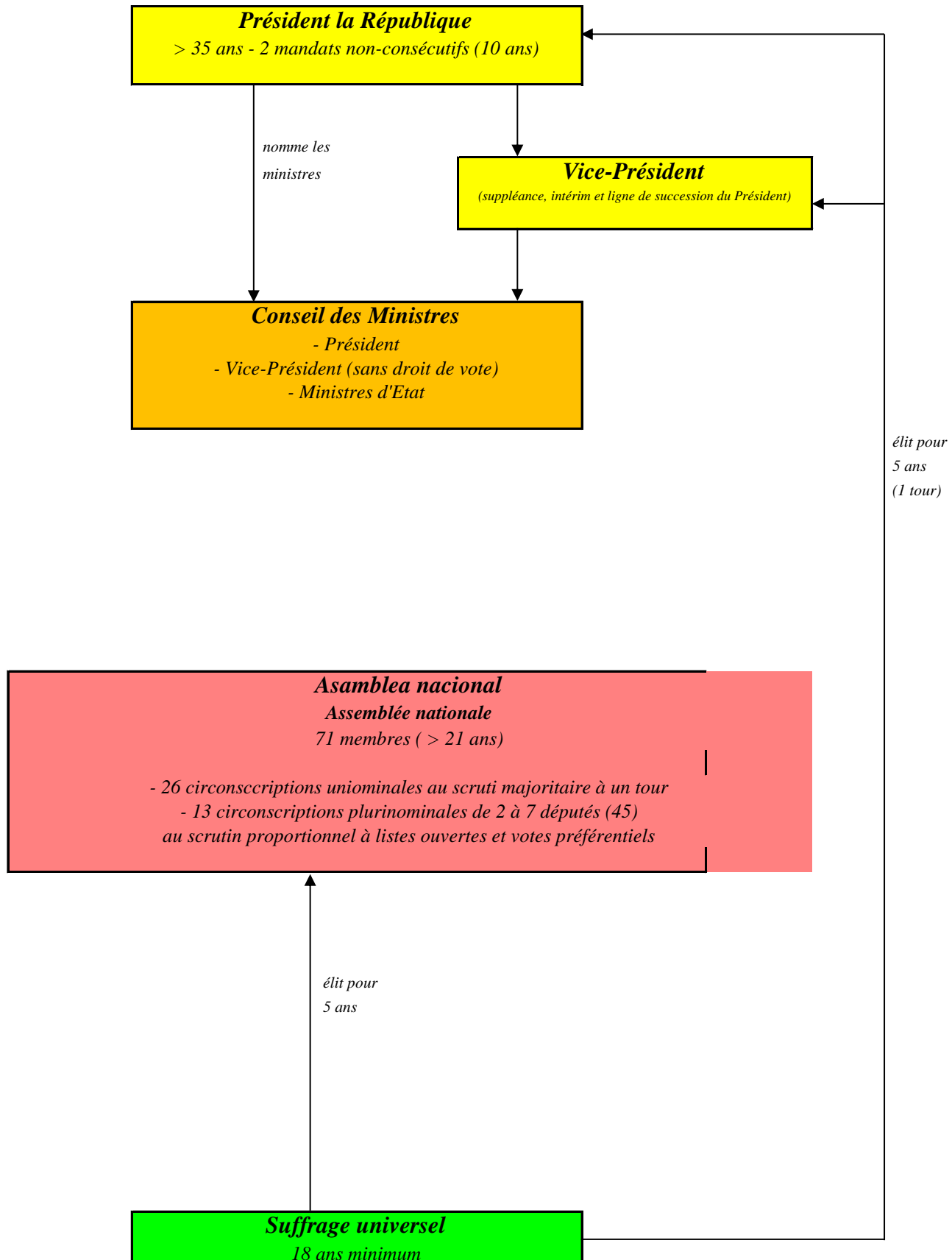
Les 10 Provinces et les 4 Comarcas de niveau provincial du Panama

PANAMA

(REPUBLIQUE DU PANAMA)

Situation : Amérique centrale
Superficie : 76.650 km²
Population : 4.571.189 hab (2025)
Capitale : Panama
Système : présidentiel

possède plus de 1000 îles dans la mer des Antilles et 495 dans le Pacifique
Constitution de 1972 - révisions en 1978, 1983, 1994, 2004
République composée de 10 Provinces (Provincias) et 4 Comarques indigènes (Comarcas indígenas) (territoires autonomes indigènes) **à statut de province, divisées en 78 Districts (Distritos) et 2 Comarques au statut de sous-provinces**

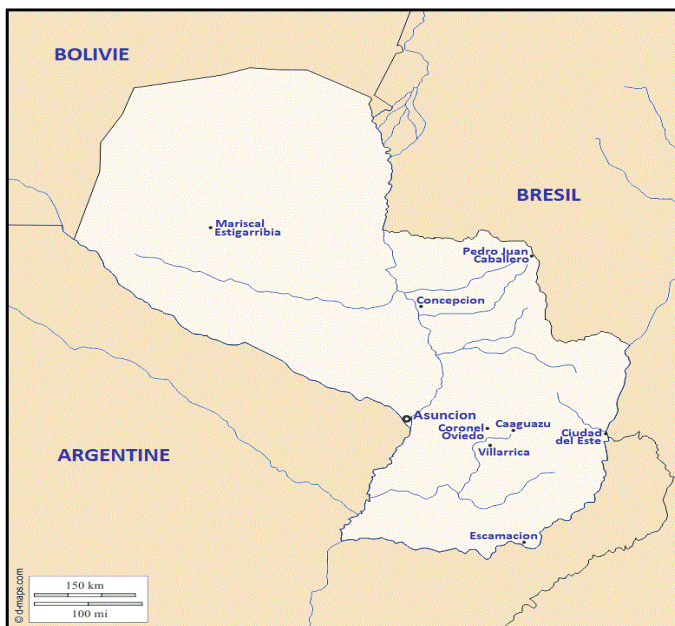




PARAGUAY

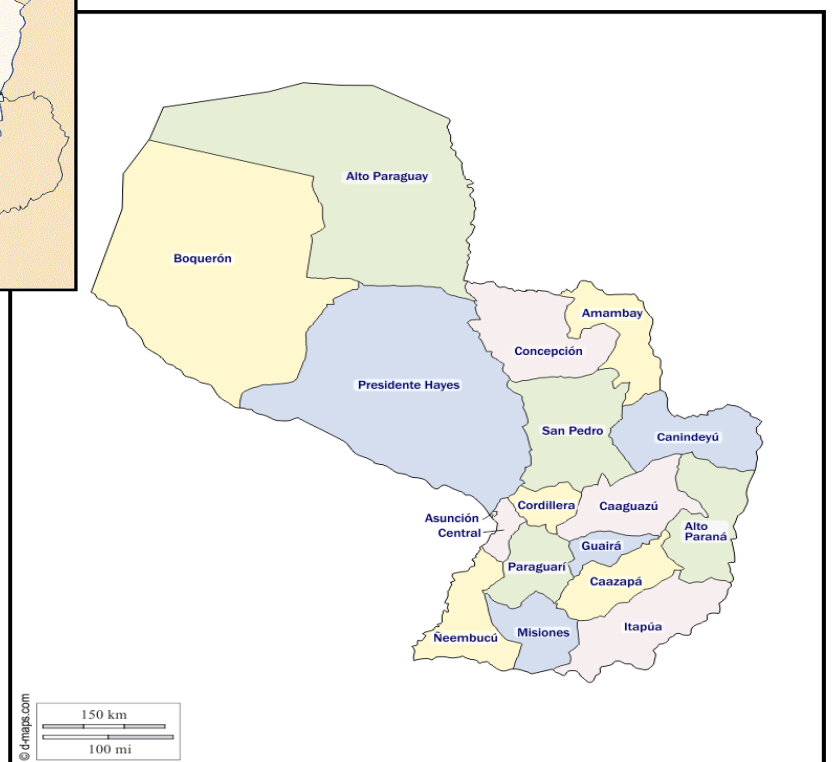


Situation du Paraguay au sein du continent américain



La capitale : Asuncion

*Les 17 Départements du Paraguay
et le District de la capitale*



PARAGUAY

(REPUBLIQUE DU PARAGUAY)

Situation : Amérique du Sud

Superficie : 406.752 km²

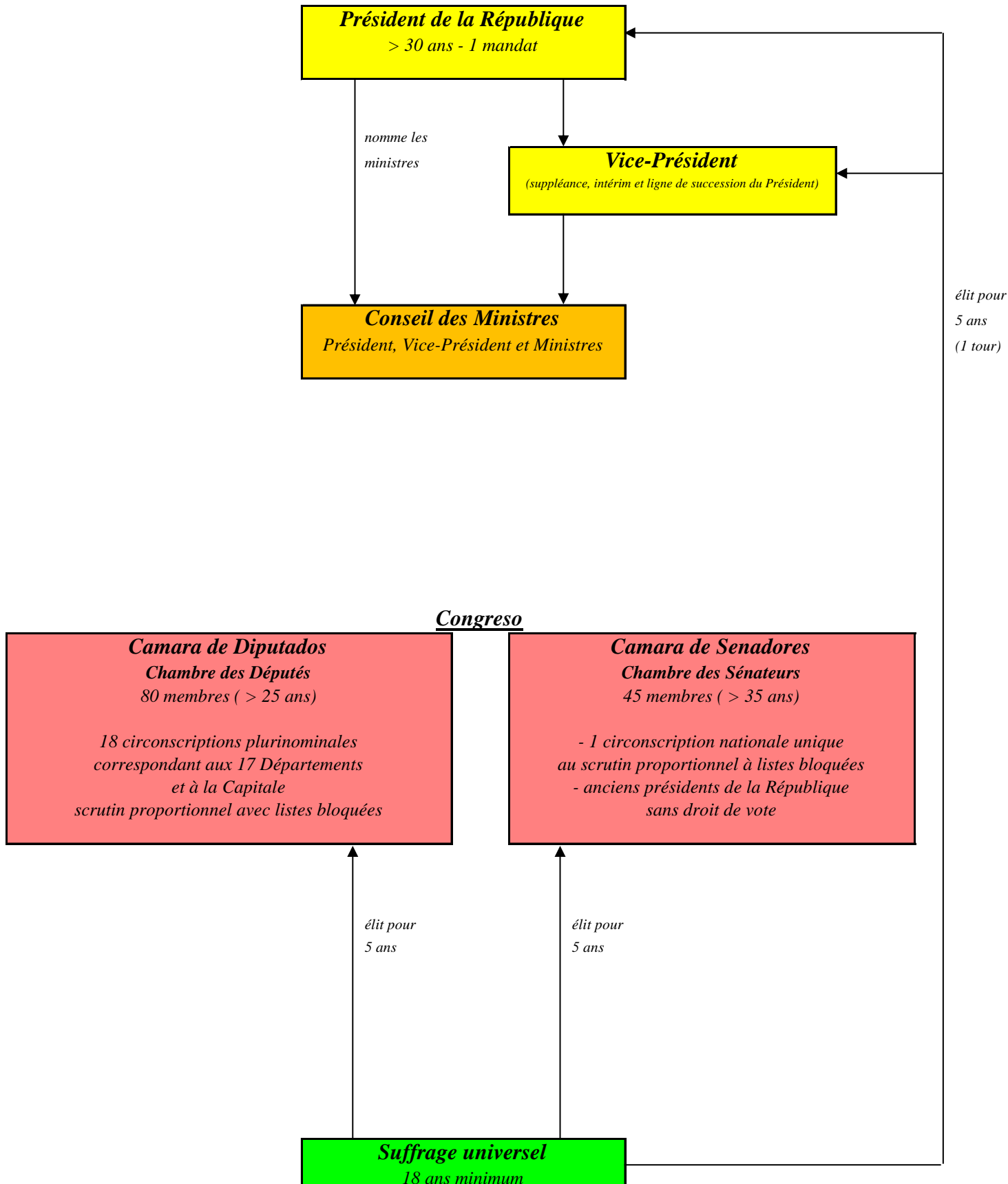
Population : 7.013.078 hab (2025)

Capitale : Assomption

Système : présidentiel

Constitution de 1992 - révisions en 2011, 2014

République composée de 17 Départements (Departamentos), divisés en 262 Municipalités (Municipios), appelées aussi Districts (Distritos), et le District de la Capitale (Distrito Capital) (Assomption)





PEROU



Situation du Pérou au sein du continent américain



La capitale : Lima



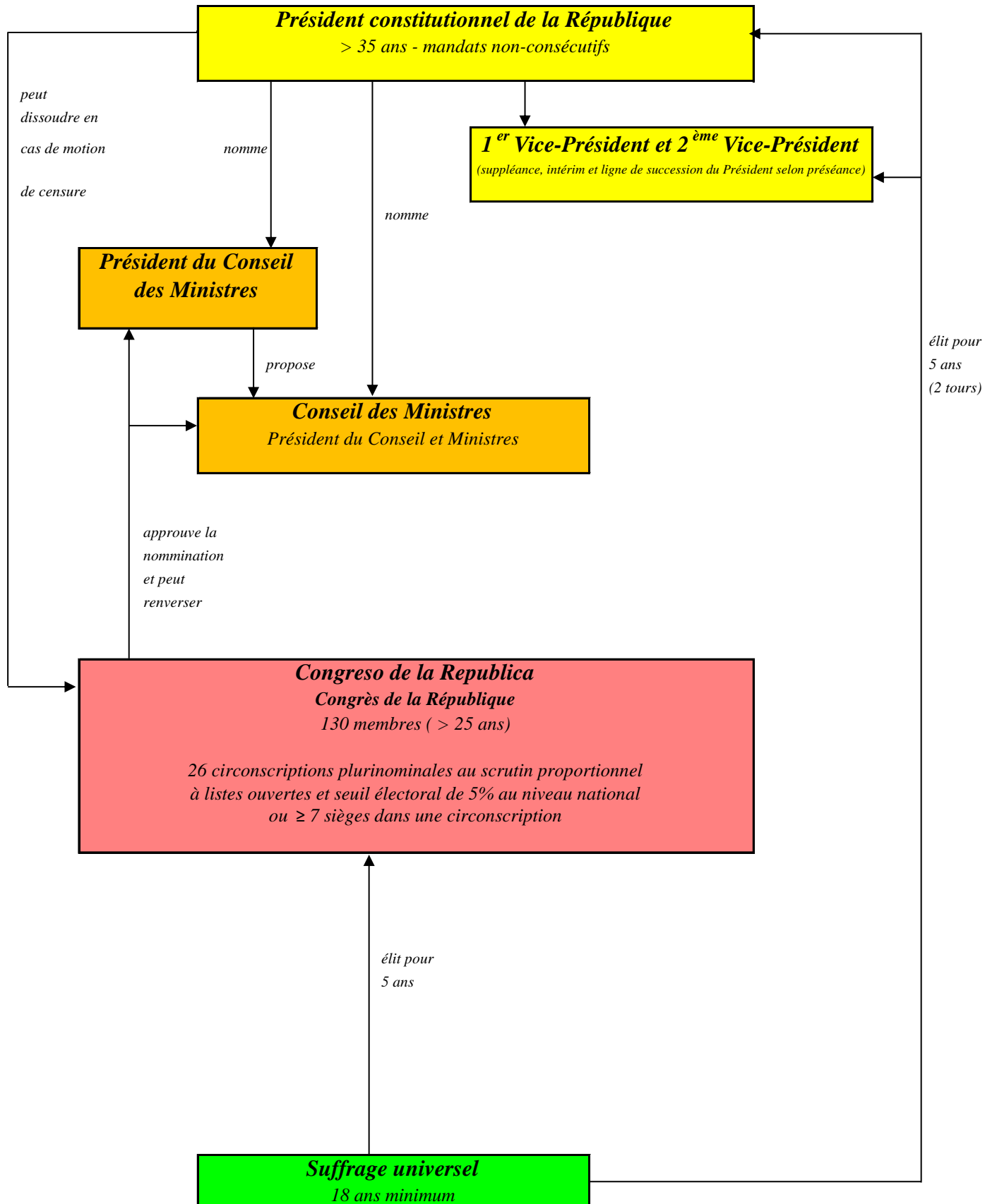
Les 25 Départements du Pérou et la Province de Lima

PEROU

(**REPUBLIQUE DU PEROU**)

Situation : Amérique du Sud
Superficie : 1.285.216 km²
Population : 34.576.665 hab (2025)
Capitale : Lima
Système : présidentiel avec PM

Constitution de 1993 - révisions en 1995, 2000, 02, 04, 05, 09, 15, 21
République composée de 25 Régions (Regiones), divisées en 195 Provinces (Provincias), et de la **Province de Lima** (ne fait partie d'aucune région), divisée en 43 Districts (Distritos)
La Région de Callao est monoprovinciale





PORTO-RICO

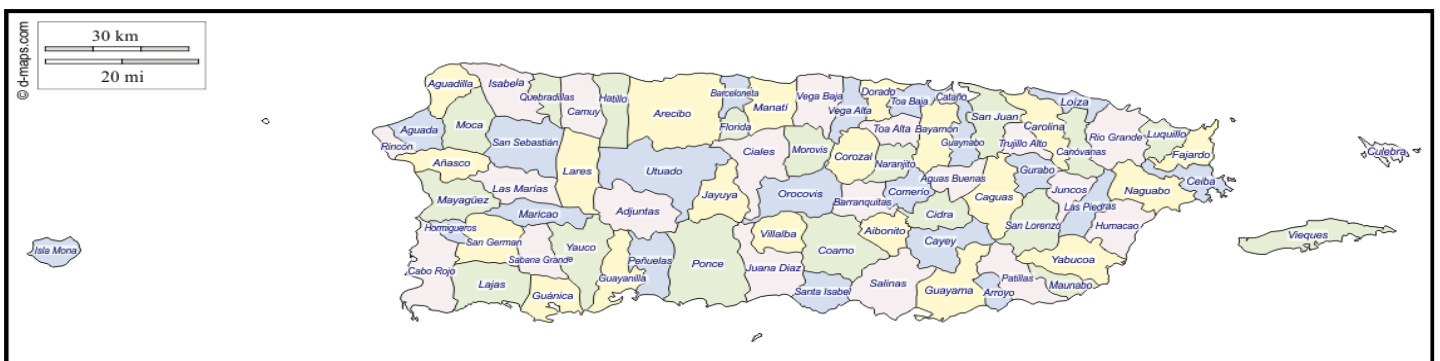
Territoire non-incorporé et organisé des Etats-Unis d'Amérique



Situation de Porto-Rico (Puerto-Rico) au sein du continent américain



La capitale : San Juan



Les 78 Municipalités de Porto-Rico

PORTO-RICO

(**ETAT LIBRE ASSOCIE DE PORTO RICO** ou **PUERTO RICO**)

Situation : Amérique - Antilles

4 îles dont 3 petites

Superficie : 9.104 km²

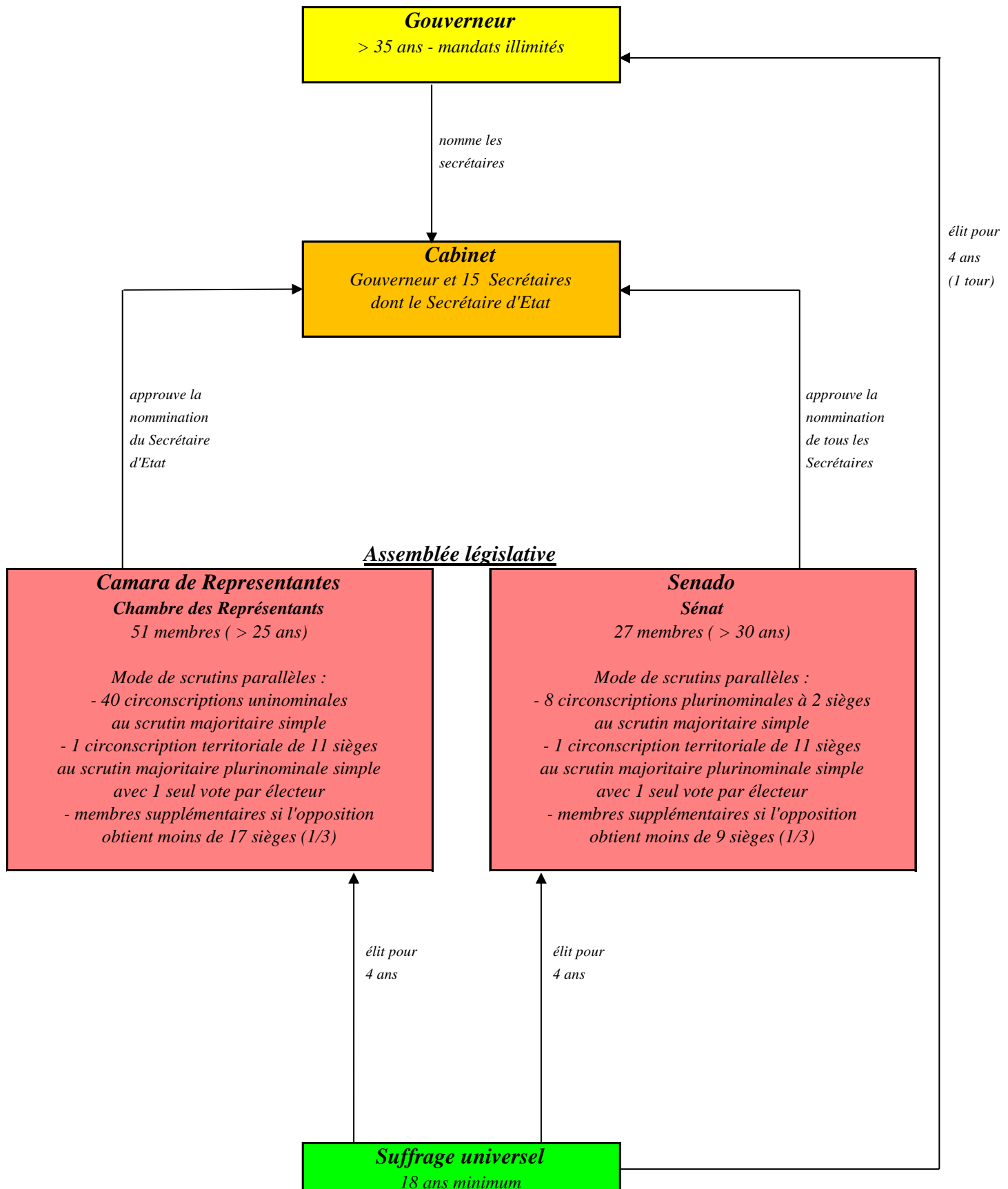
Constitution de 1952

Population : 3.235.289 hab (2025)

Territoire non incorporé organisé des Etats-Unis, avec appellation d'Etat libre associé, composé de 78 Municipalités (Municipios)

Capitale : San Juan

1 Commissaire-Résident siège à la Chambre des Représentants des Etats-Unis



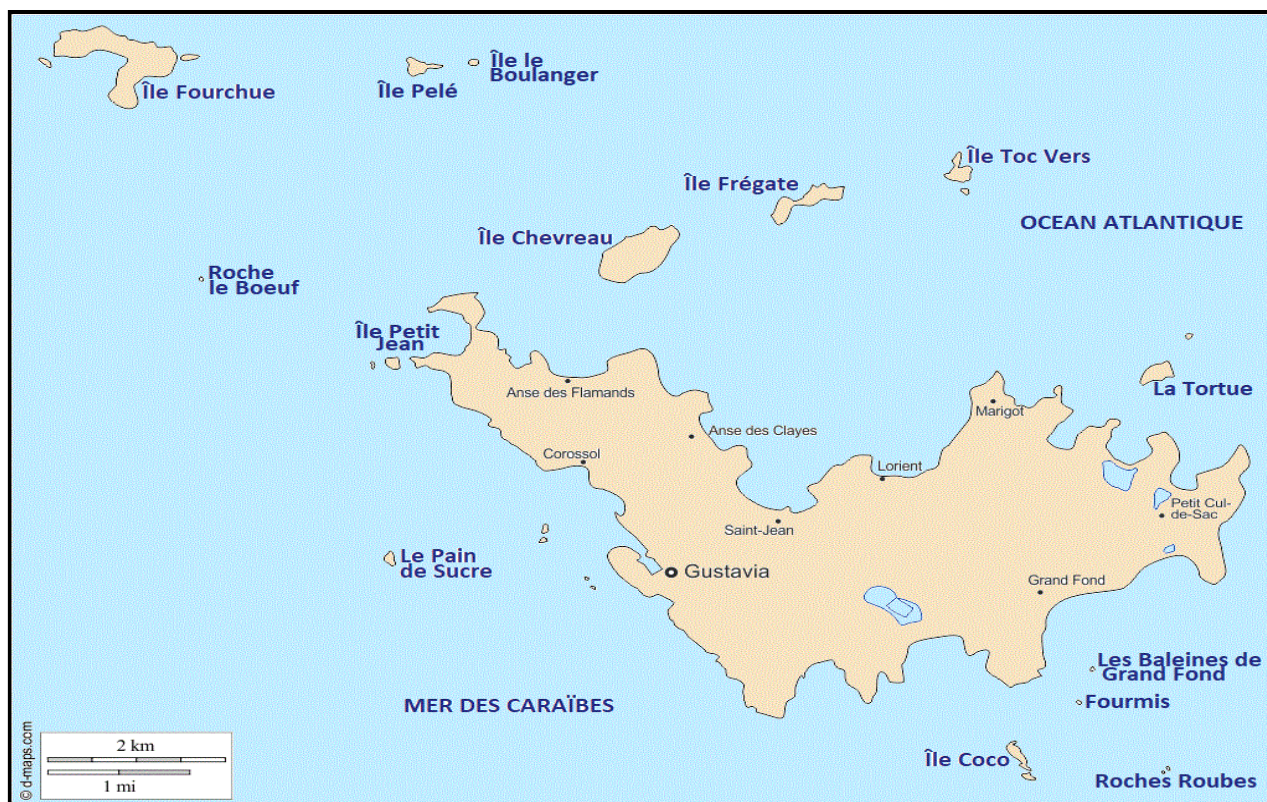


SAINT-BARTHELEMY

Collectivité française d'outre-mer



Situation de Saint Barthélemy au sein du continent américain



La capitale : Gustavia - pas de subdivision administrative à Saint Barthélemy

SAINT-BARTHELEMY

(COLLECTIVITE TERRITORIALE DE SAINT-BARTHELEMY)

Situation : Amérique - Antilles

Superficie : 25 km²

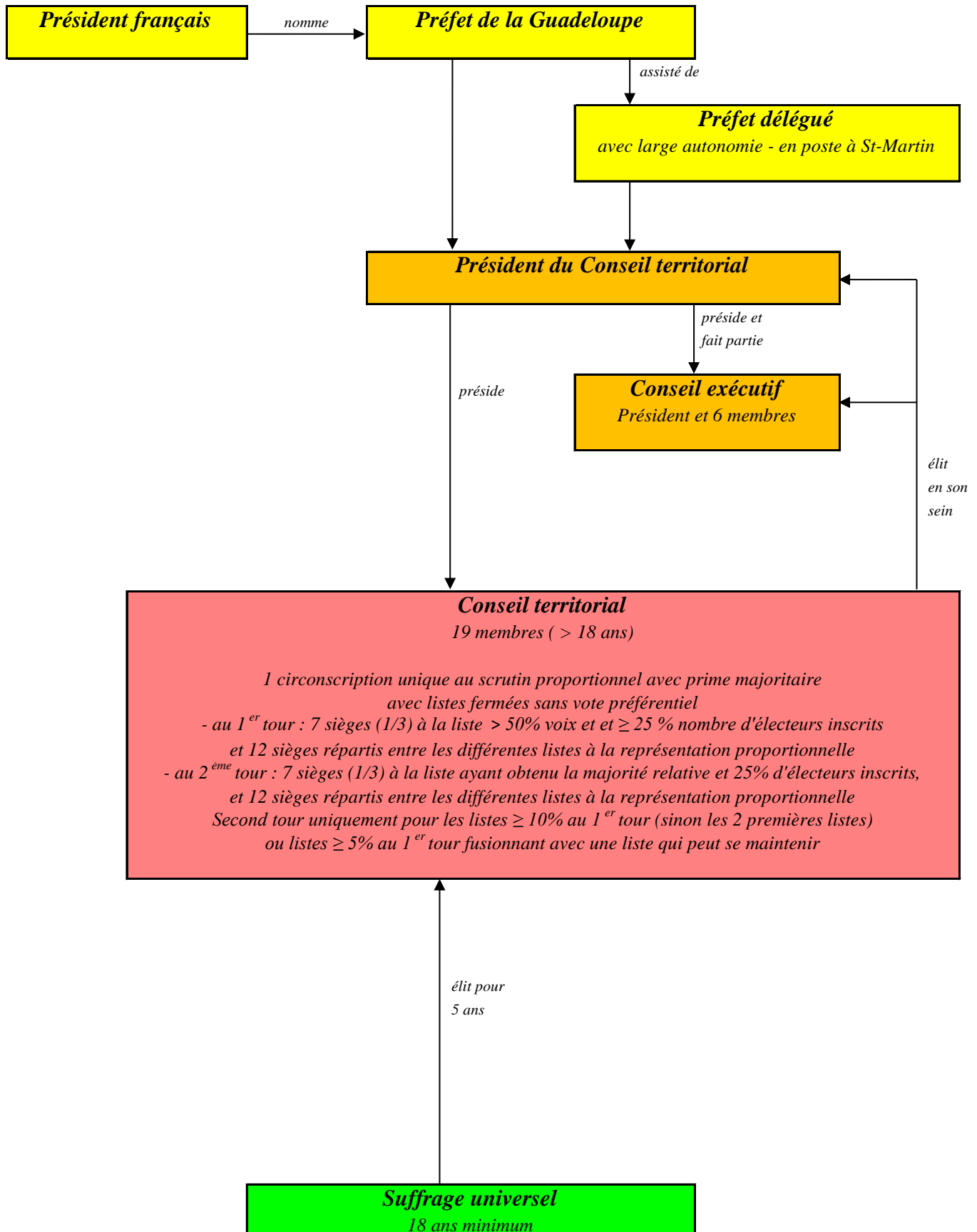
Population : 11.414 hab (2025)

Capitale : Gustavia

île

Statut de 2007

Collectivité française d'outre-mer à statut particulier exerçant également les attributions municipales - envoie 1 membre au Sénat français et 1 membre à l'Assemblée nationale, en commun avec Saint-Martin

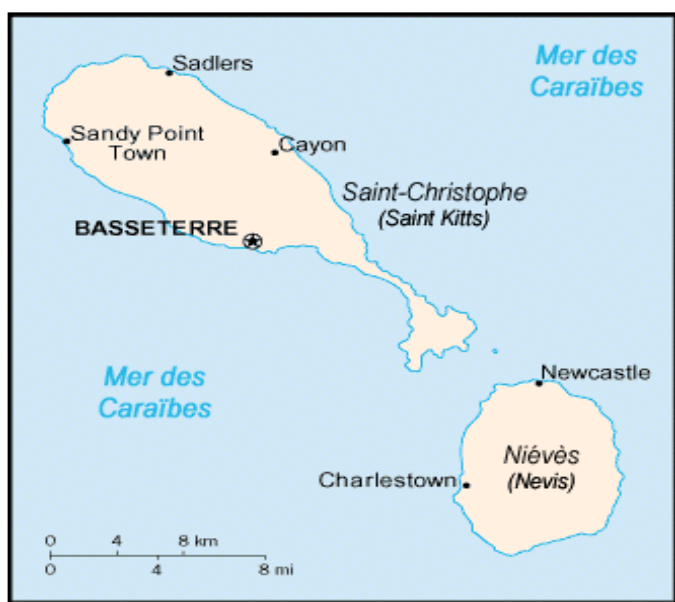




SAINT-CHRISTOPHE ET NIEVES

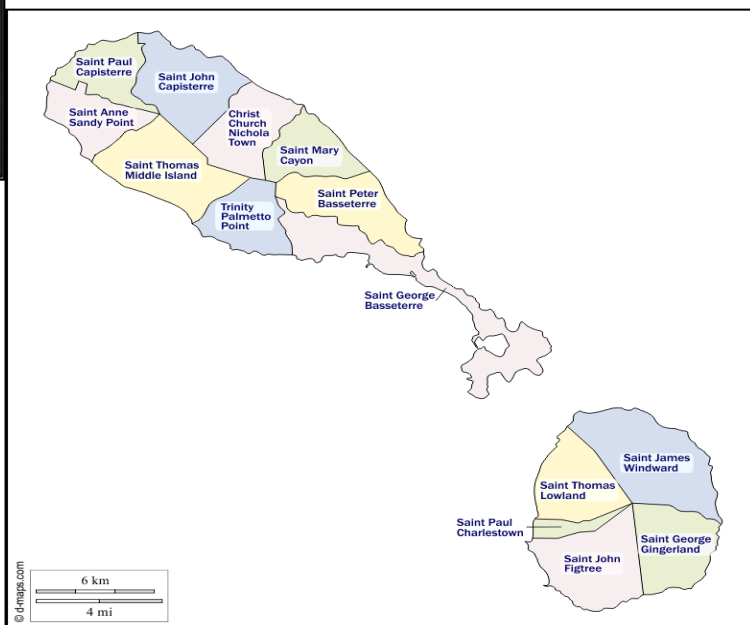


Situation de Saint Christophe et Nièvès au sein du continent américain



La capitale : Basseterre

*Les 9 Paroisses de Saint Christophe
et les 5 Paroisses de Nièvès*



SAINT-CHRISTOPHE-ET-NIEVES

(**FEDERATION DE SAINT-CHRISTOPHE-ET-NIEVES**)

Situation : Amérique - Antilles

2 îles autre appellation : Saint-Kitts et Nevis

Superficie : 269,4 km²

Constitution de 1983 - révision en 2005

Population : 46.922 hab (2025)

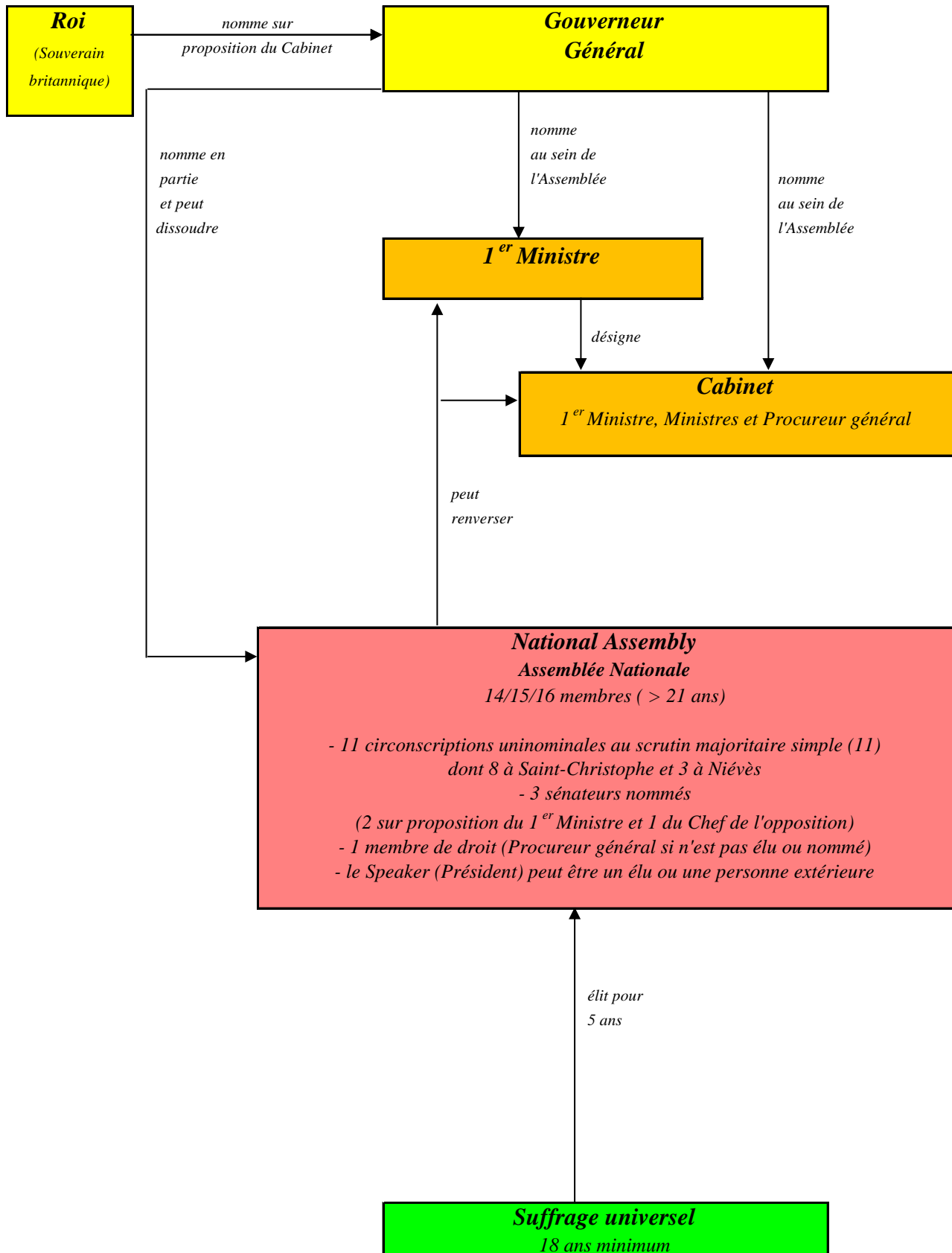
Royaume fédéral de 2 Etats , divisés en 14 Paroisses (Parishes) :

Capitale : Basseterre

Saint-Christophe avec 9 Paroisses et Niévès avec 5 Paroisses

Système : Monarchie parlementaire

Saint-Christophe est administré directement par les Autorités fédérales, alors que Niévès est administré par des Autorités autonomes



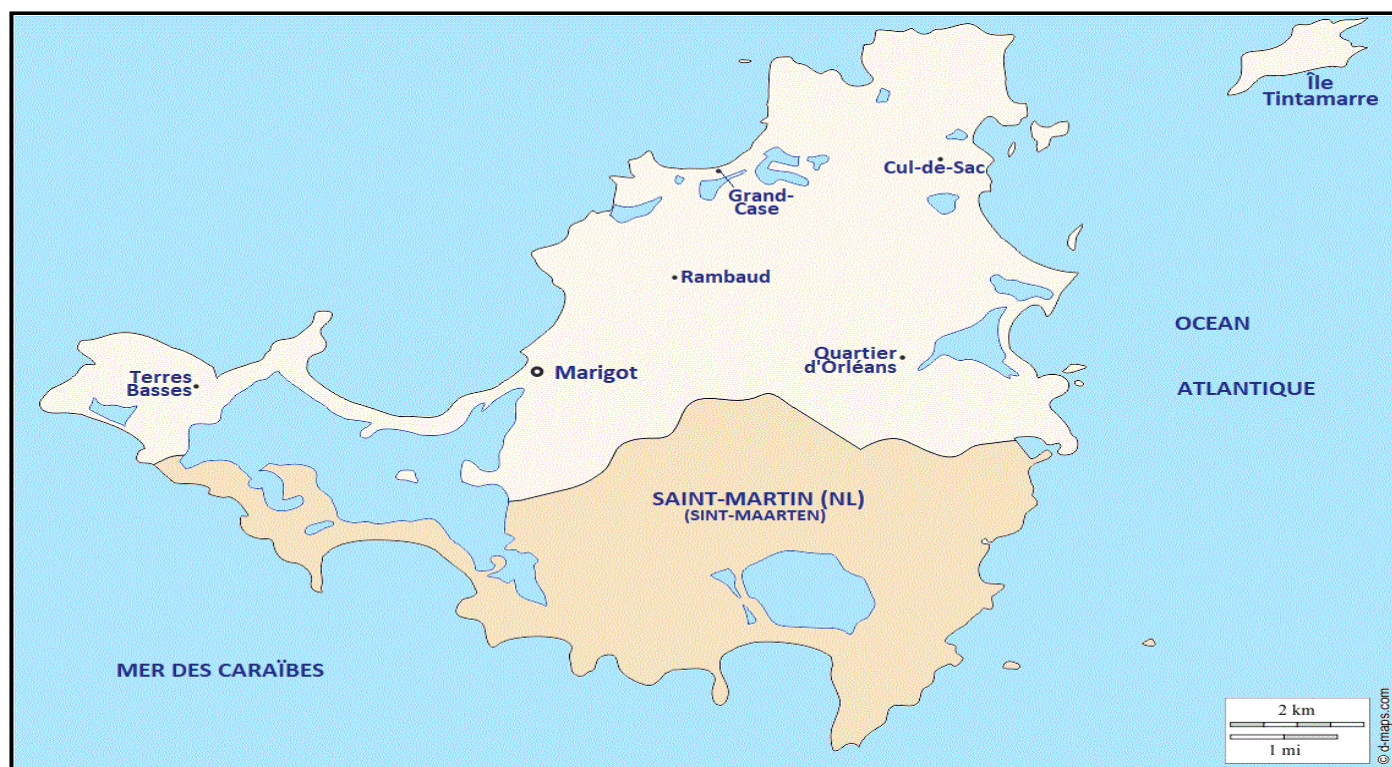


SAINT-MARTIN (F)

Collectivité française d'outre-mer



Situation de Saint Martin au sein du continent américain



La capitale : Marigot - pas de subdivision administrative à Saint Martin

SAINT-MARTIN

(COLLECTIVITE DE SAINT-MARTIN)

Situation : Amérique - Antilles

Superficie : 53,2 km²

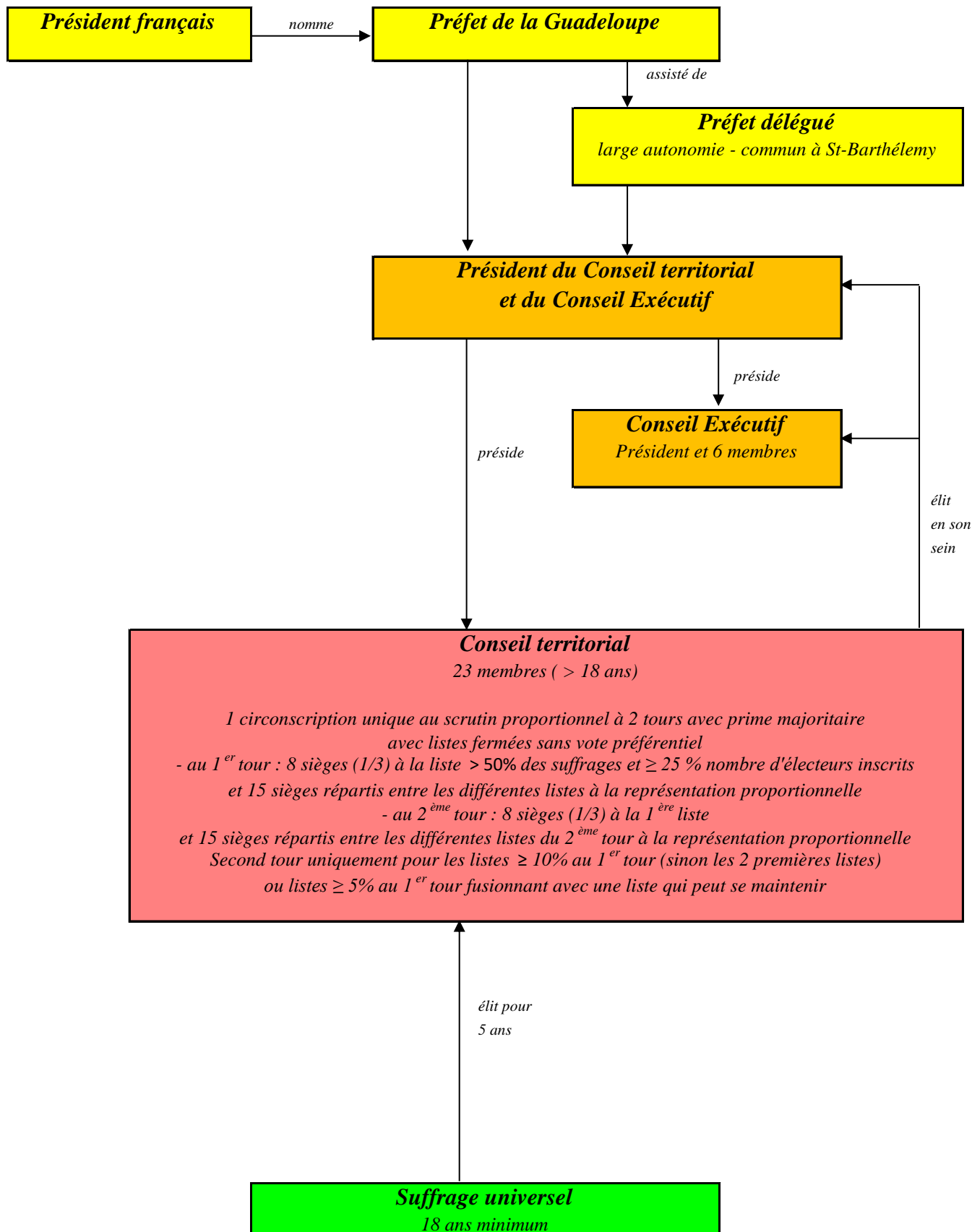
Population : 32.996 hab (2024)

Capitale : Marigot

nord d'une île du même nom. Le sud est un Etat autonome dépendant des Pays-Bas

Statut de 2007

Collectivité française d'outre-mer à statut particulier exerçant également les attributions municipales - envoie 1 membre au Sénat français et 1 membre à l'Assemblée nationale en commun avec Saint-Barthélemy



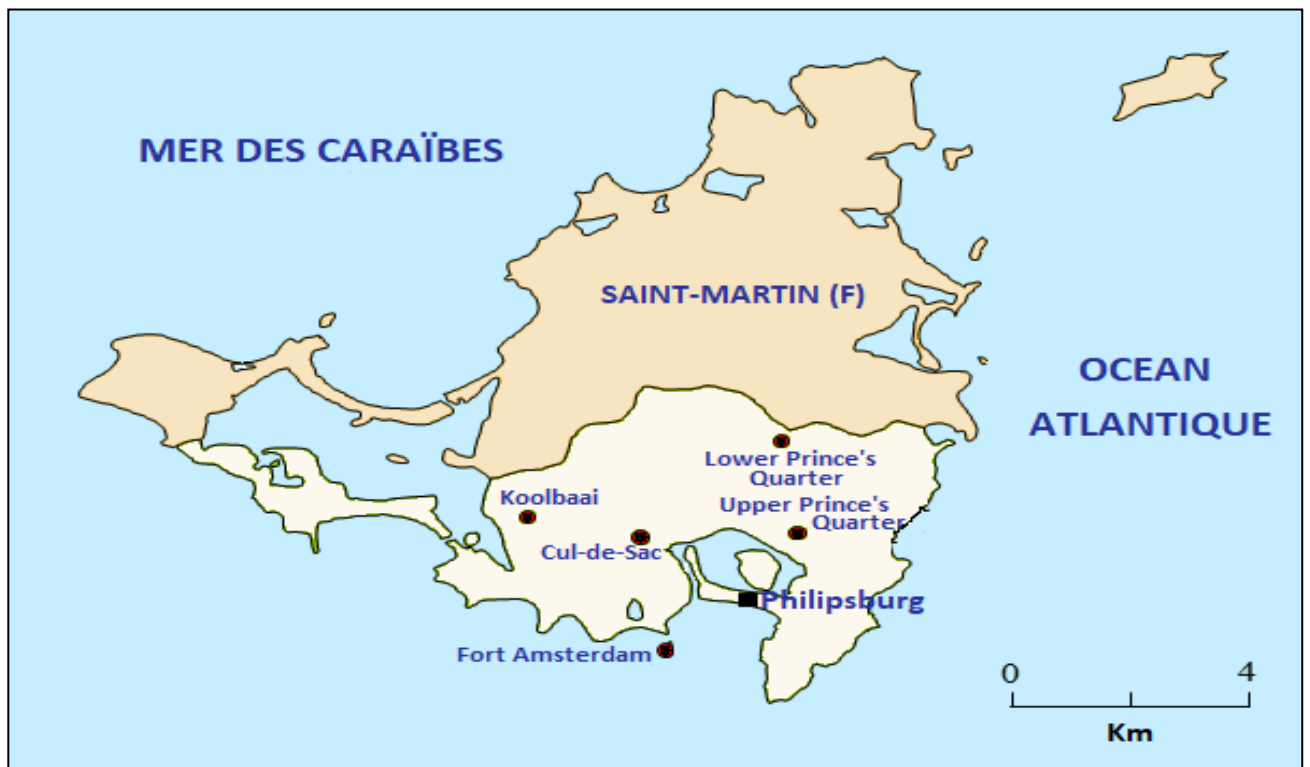


SAINT-MARTIN (NL)

Etat autonome du Royaume des Pays-Bas



Situation de Saint Martin au sein du continent américain



La capitale : Philipsburg - pas de subdivision administrative à Saint-Martin

SAINT-MARTIN

(ETAT DE SAINT-MARTIN)

Situation : Amérique - Antilles

Superficie : 34 km²

Population : 43.923 hab (2025)

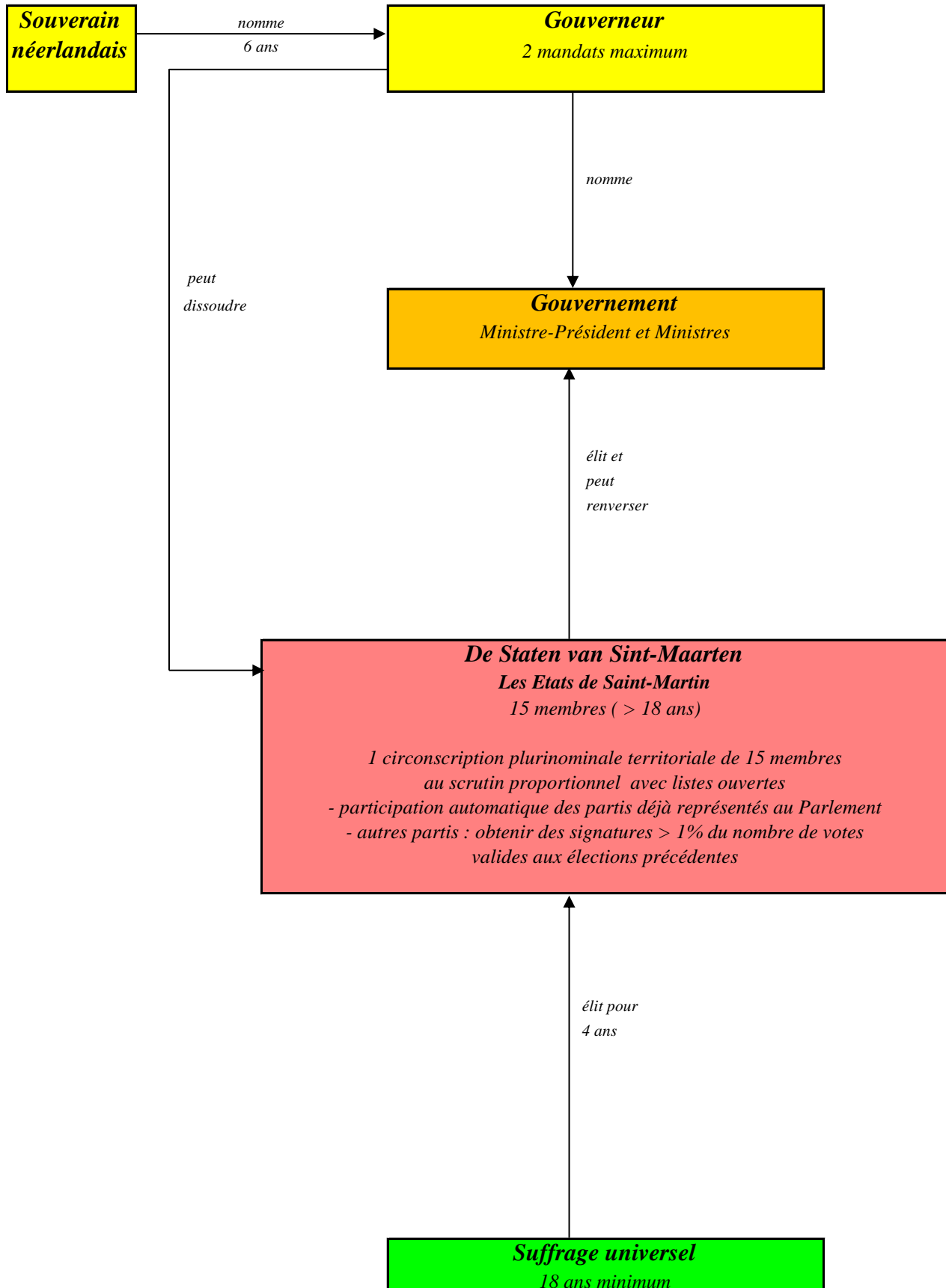
Capitale : Philipsburg

sud d'une île du même nom. La partie nord est une Dépendance française

Constitution de 2010

Etat autonome au sein du Royaume des Pays-Bas

(suite à la dissolution de la Fédération des Antilles néerlandaises le 10/10/2010)



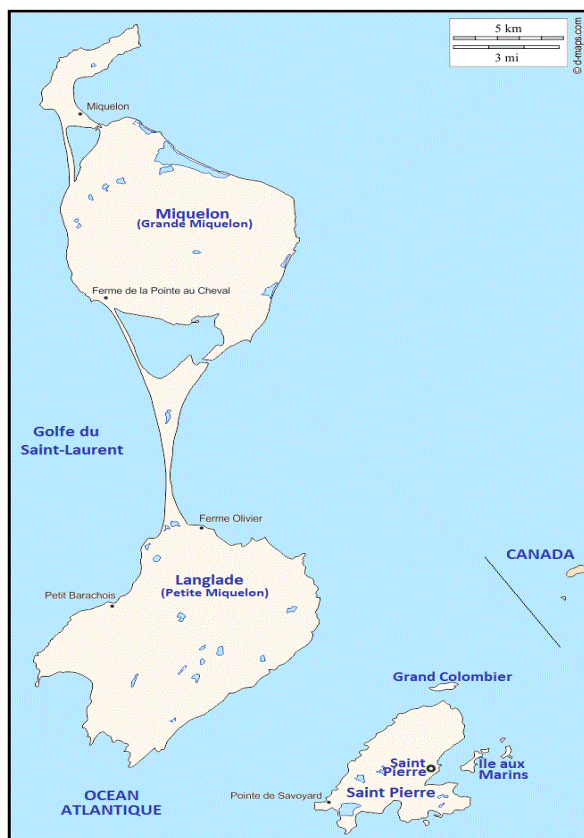


SAINT-PIERRE ET MIQUELON

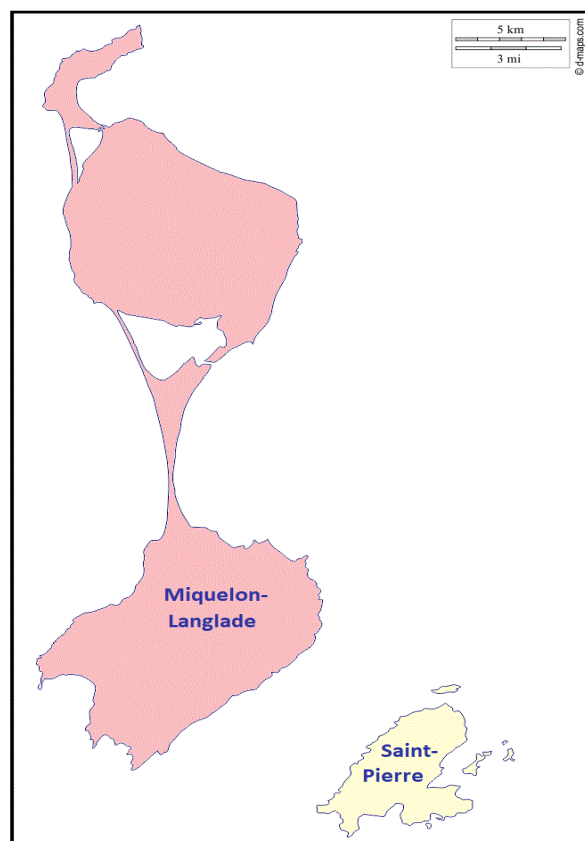
Collectivité française d'outre-mer



Situation de Saint-Pierre et Miquelon au sein du continent américain



La capitale : Saint-Pierre



*Les 2 Communes de
Saint-Pierre et Miquelon*

SAINT-PIERRE-ET-MIQUELON

(COLLECTIVITE TERRITORIALE DE SAINT-PIERRE-ET-MIQUELON)

Situation : Amérique du Nord (océan Atlantique)

3 îles principales et quelques petits îlots

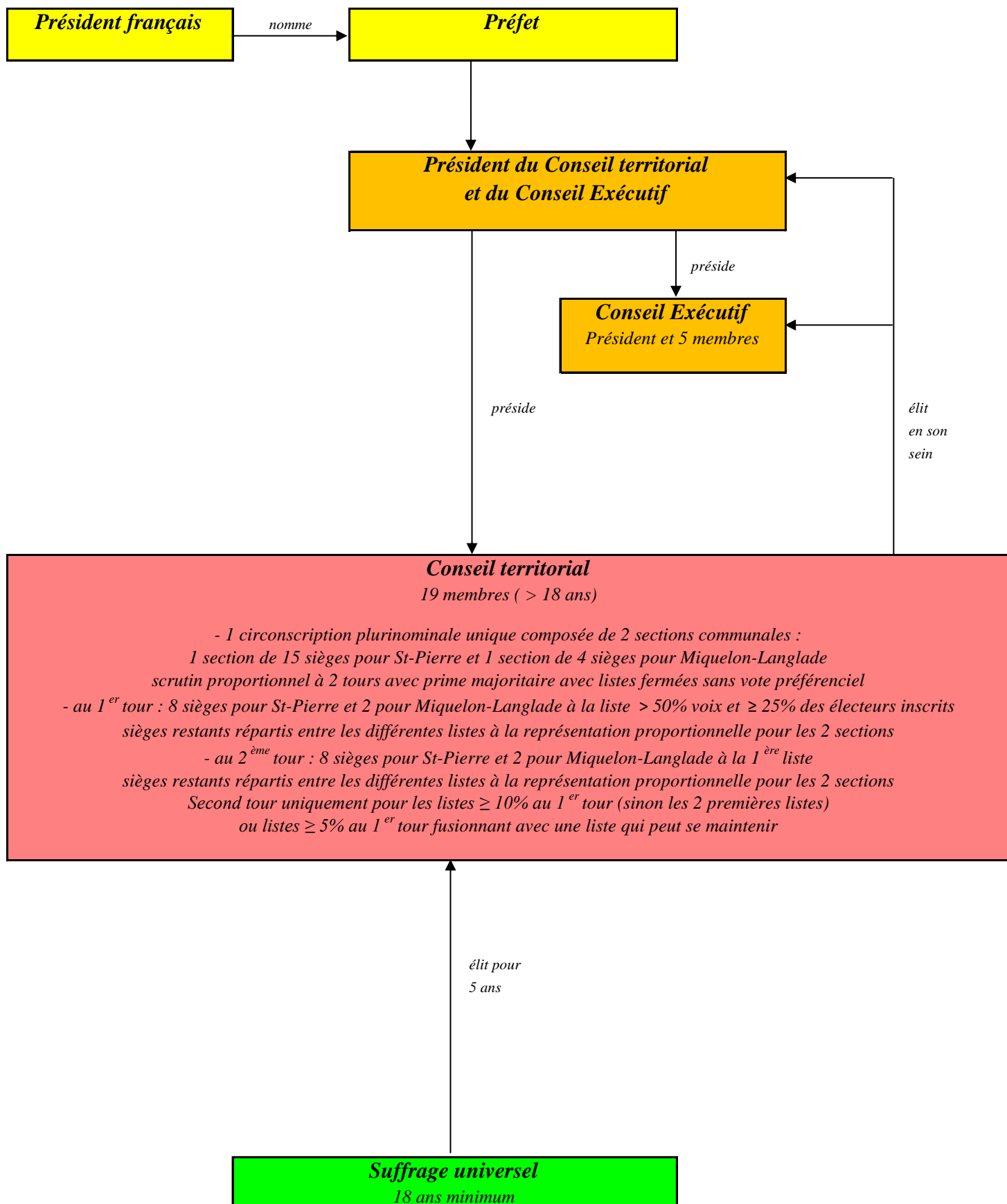
Superficie : 242 km²

Statut de 2007

Population : 5.574 hab (2025)

Collectivité française d'outre-mer à statut particulier composée de 2 Communes :
Saint-Pierre et Miquelon-Langlade - envoie un Représentant à l'Assemblée nationale et 1 Représentant au Sénat de la République française

Capitale : Saint-Pierre





SAINT-VINCENT ET LES GRENADINES

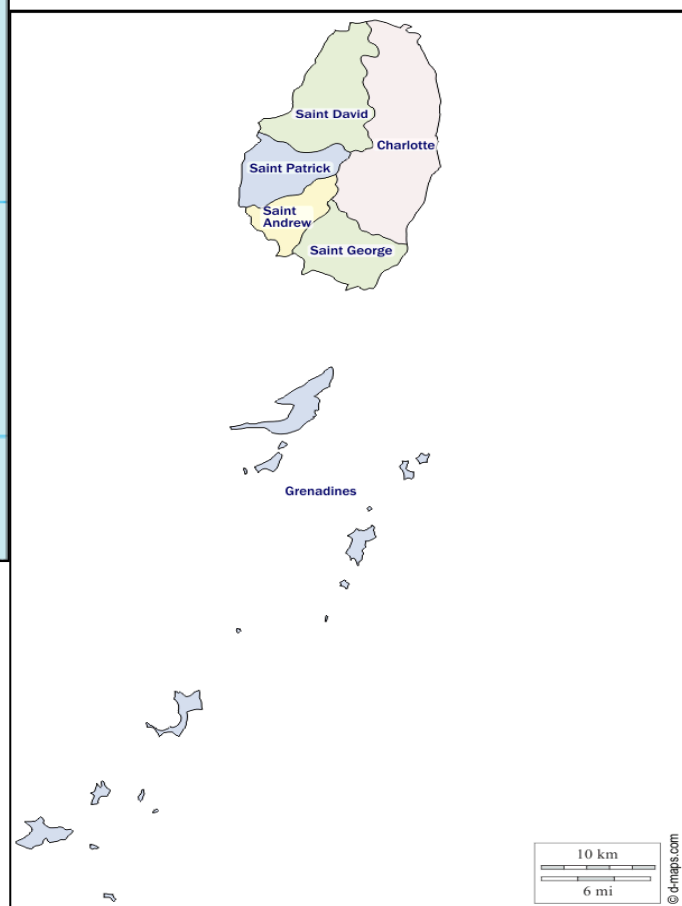


Situation de Saint Vincent et les Grenadines au sein du continent américain



La capitale : Kingstown

Les 6 Paroisses de Saint-Vincent et les Grenadines



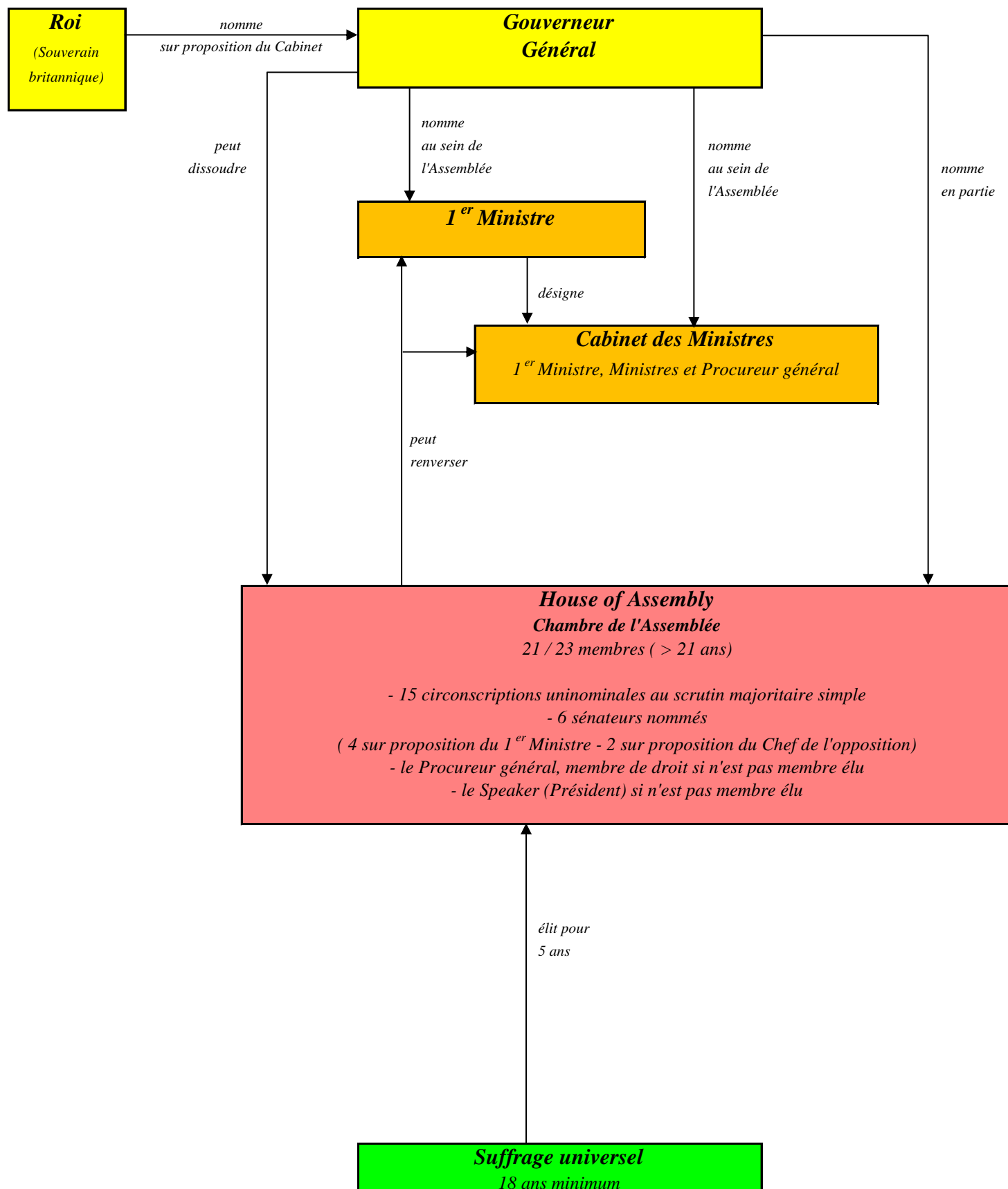
SAINT-VINCENT ET LES GRENADINES

Situation : Amérique - Antilles
Superficie : 389,3 km²
Population : 99.924 hab (2025)
Capitale : Kingstown
Système : Monarchie parlementaire

île de Saint-Vincent dont relèvent 7 îles Grenadines

Constitution de 1979

Royaume composé de 6 Paroisses (Parishes) : 5 sur Saint-Vincent et 1 pour les Grenadines

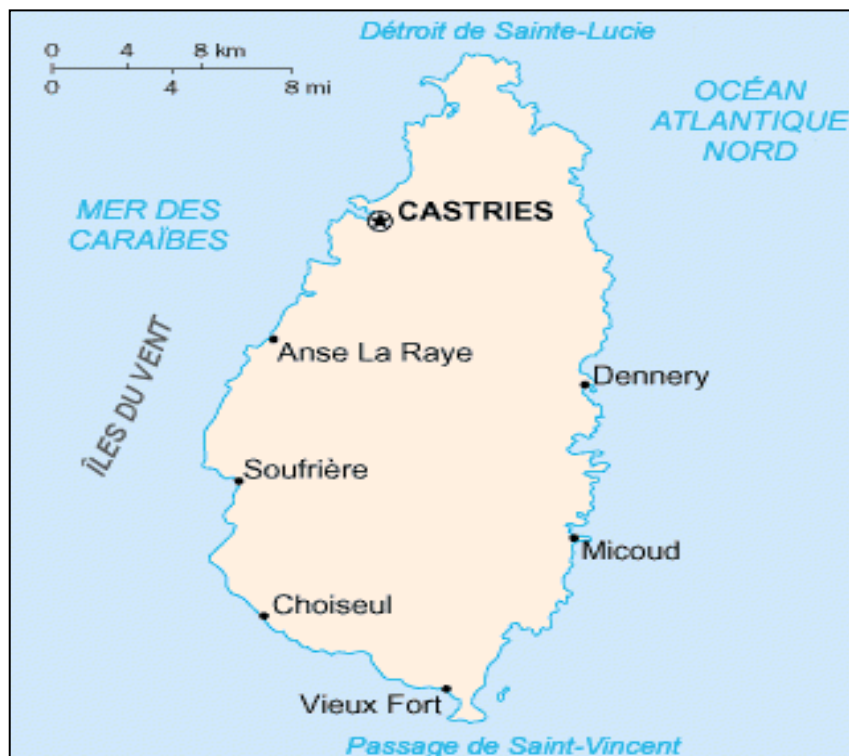




SAINTE-LUCIE

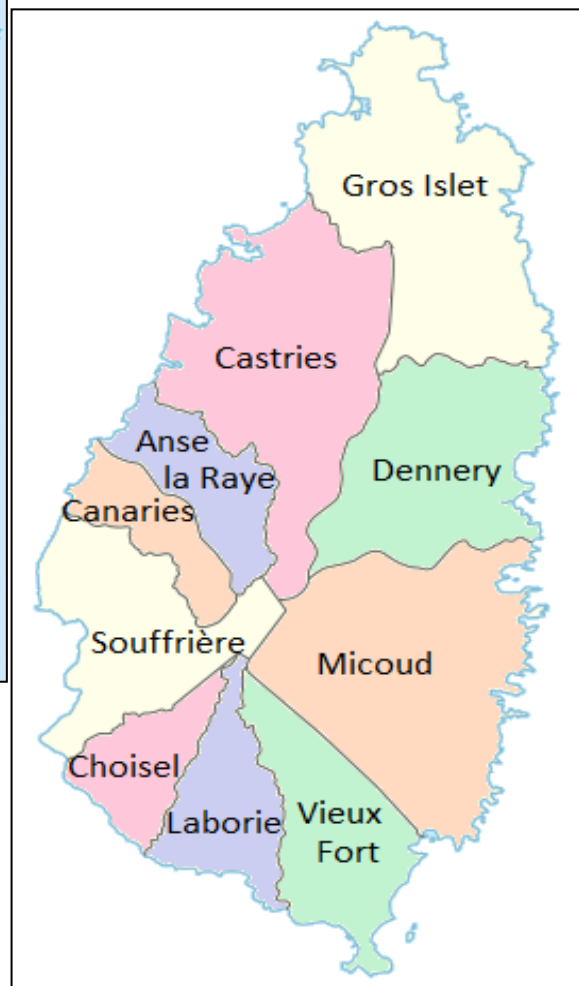


Situation de Sainte Lucie au sein du continent américain



La capitale : Castries

Les 10 Districts de Sainte Lucie



SAINTE-LUCIE

Situation : Amérique - Antilles

Superficie : 616,3 km²

Population : 180.149 hab (2025)

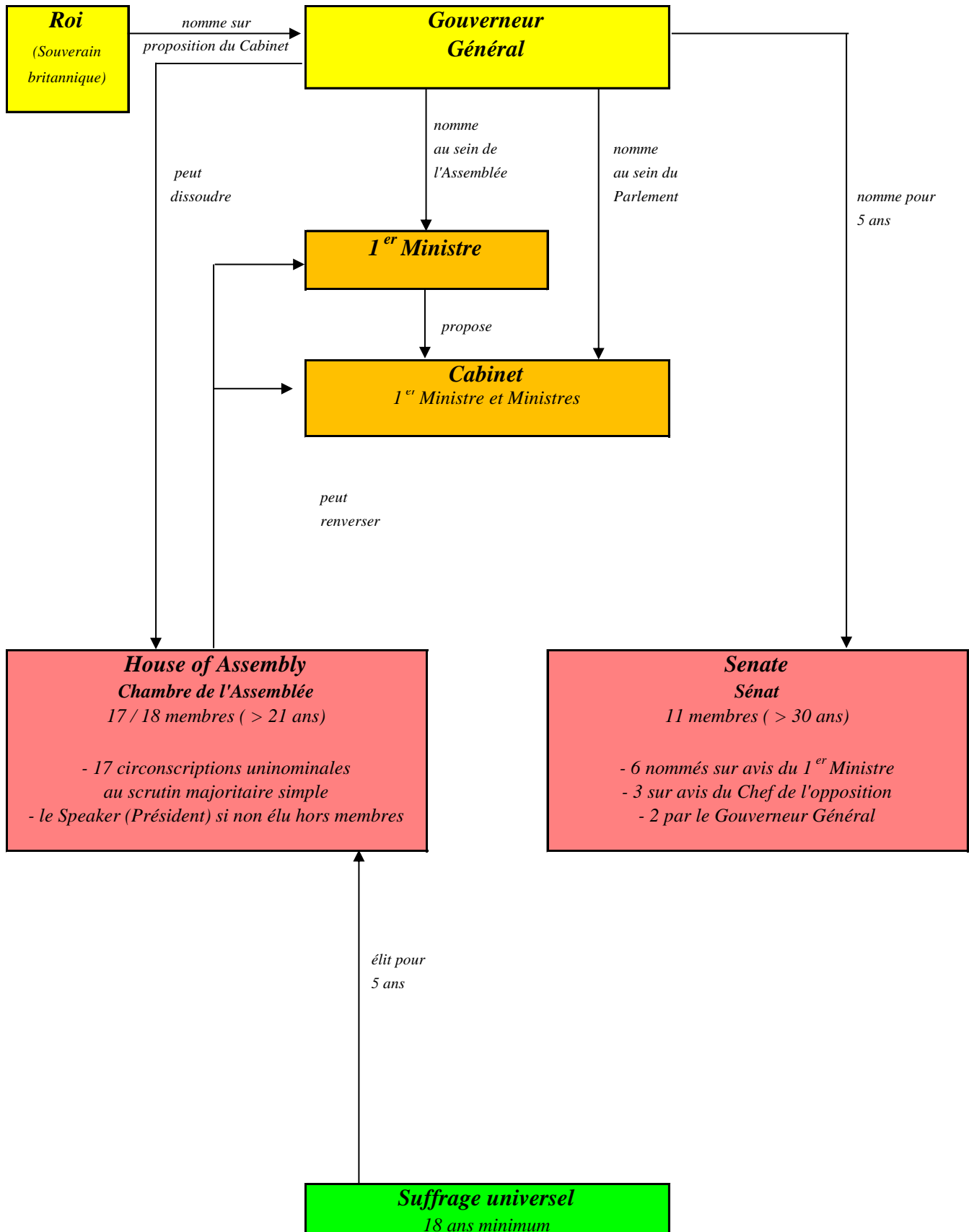
Capitale : Castries

Système : Monarchie parlementaire

île

Constitution de 1979 - révisions en 1980 et 2001

Royaume composé de 10 Districts





SALVADOR (EL)

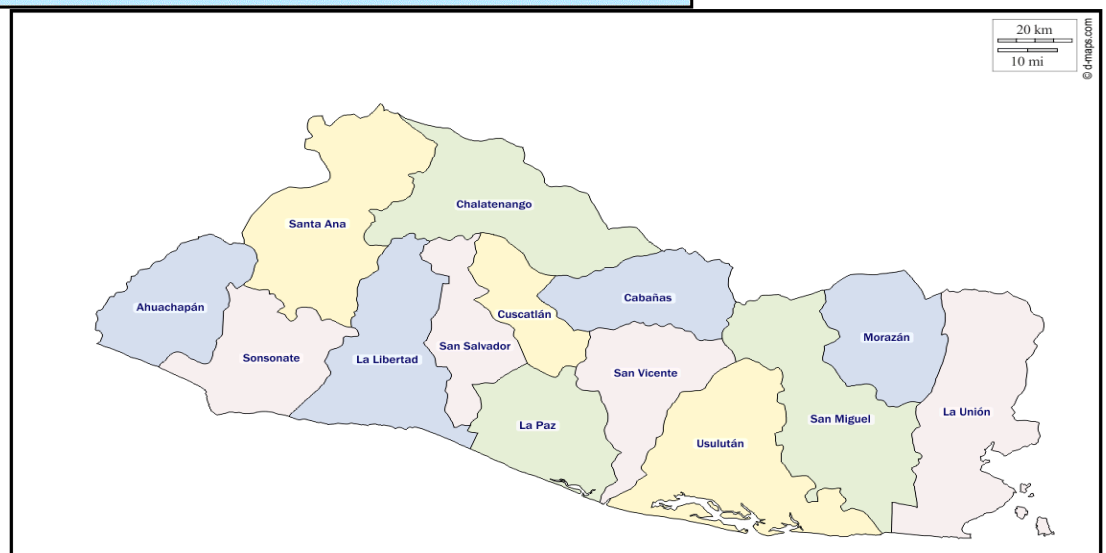


Situation du Salvador au sein du continent américain



La capitale : San Salvador

*Les 14 Départements
du Salvador*



SALVADOR (EL)

(REPUBLIQUE DU SALVADOR)

Situation : Amérique centrale

Superficie : 21.041 km²

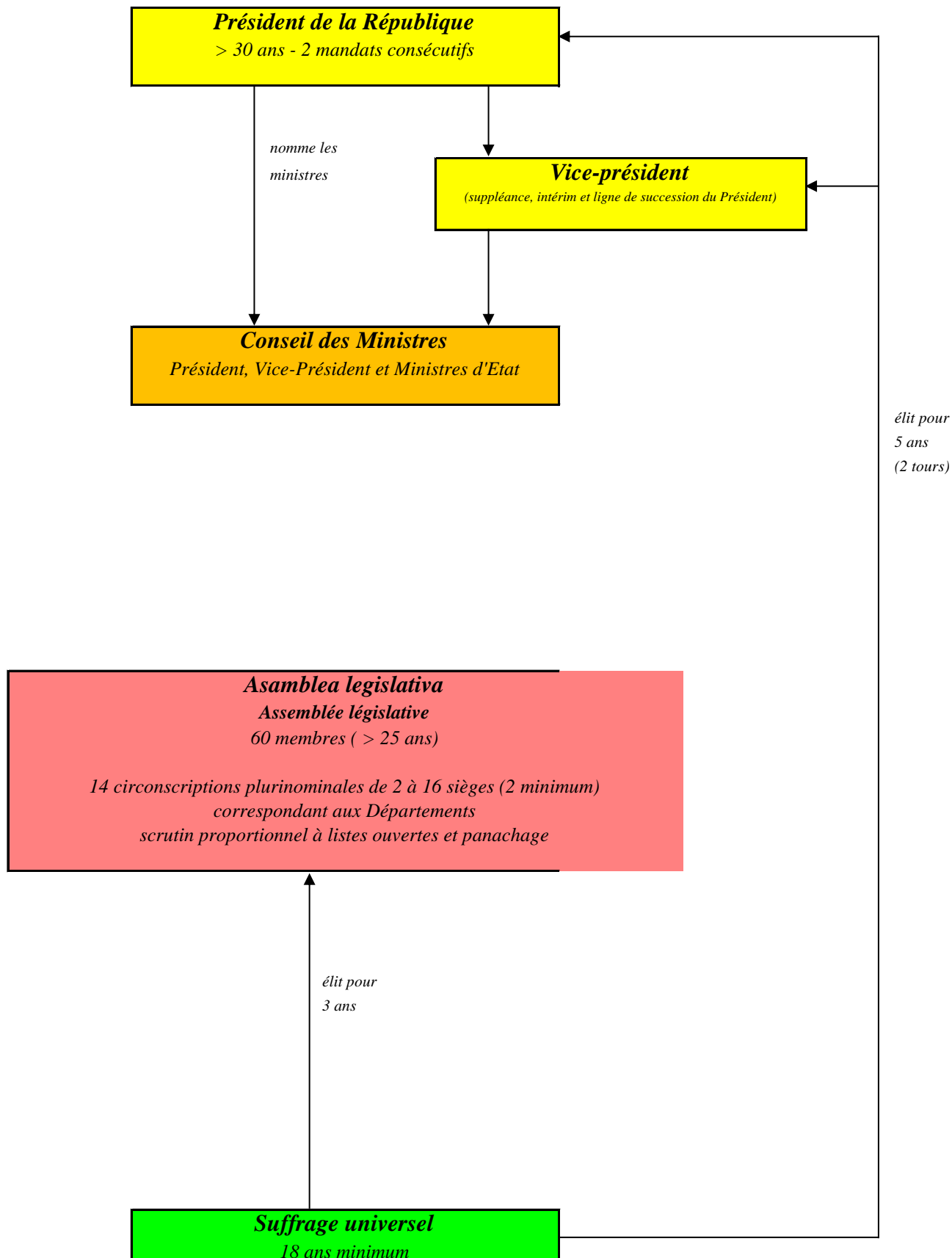
Population : 6.365.503 hab (2025)

Capitale : San Salvador

Système : présidentiel

Constitution de 1983 - révisions en 1991, 2003, 2009, 2014, 2021

République composée de 14 Départements (Departamentos) , divisés en 44 Municipalités (Municipios)





SURINAME

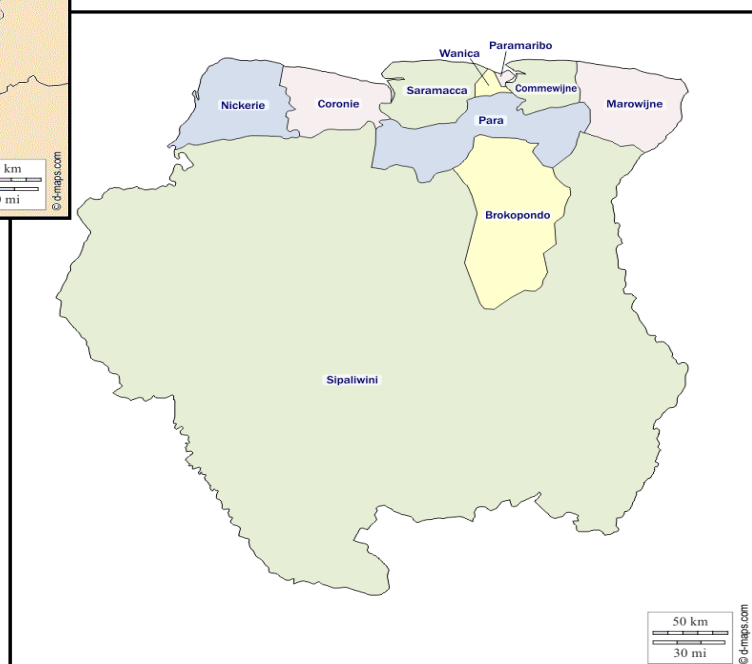


Situation du Suriname au sein du continent américain



La capitale : Paramaribo

Les 10 Districts du Suriname



SURINAME

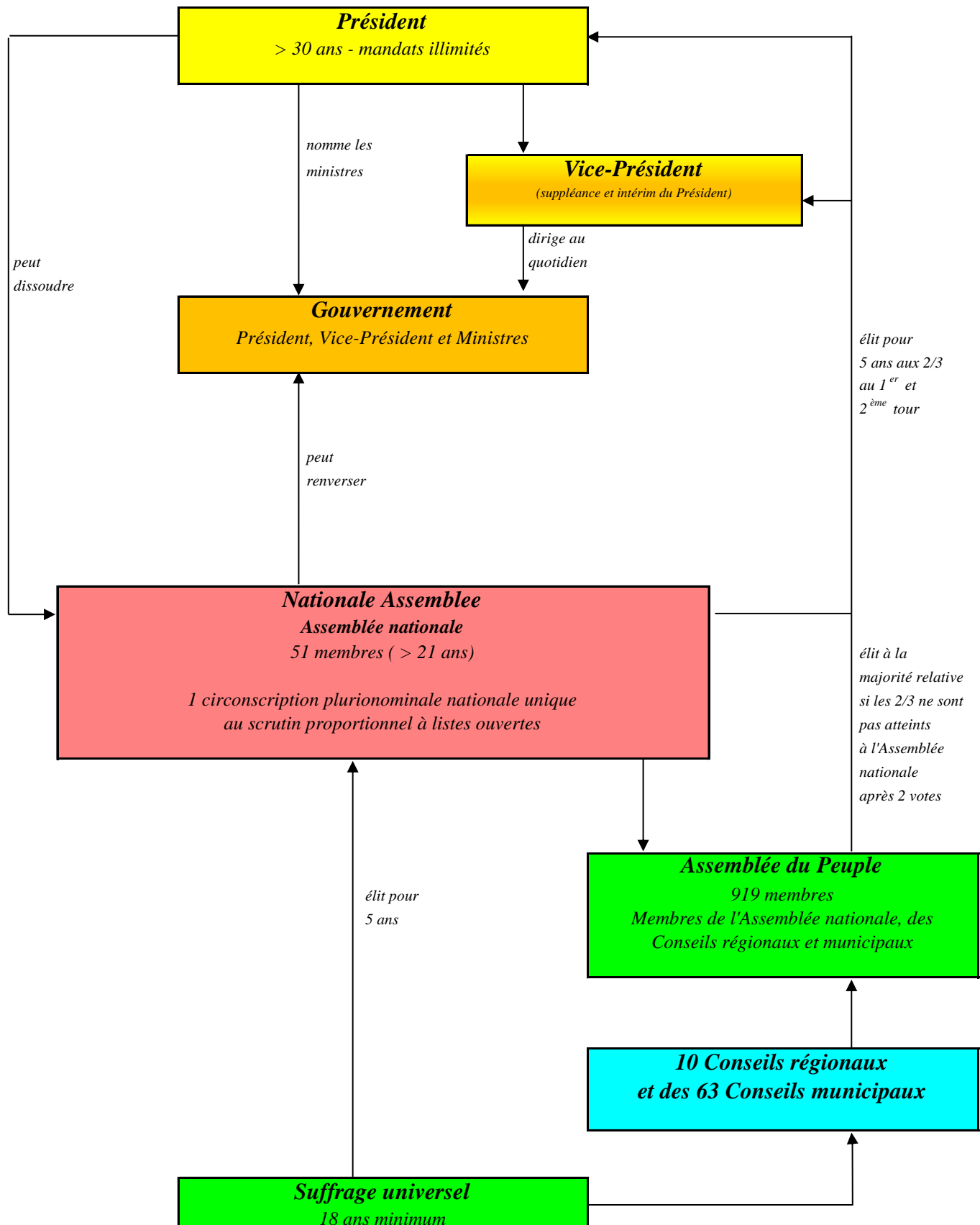
(REPUBLIQUE DU SURINAME)

Situation : Amérique du Sud
Superficie : 163.265 km²
Population : 639.850 hab (2025)
Capitale : Paramaribo
Système : parlementaire avec PE

ancienne Guyanne hollandaise

Constitution de 1987 - révision en 1992

République composée de 10 Districts (Districten) , divisés en 63 Ressorts (Ressorten)





TRINITE ET TOBAGO

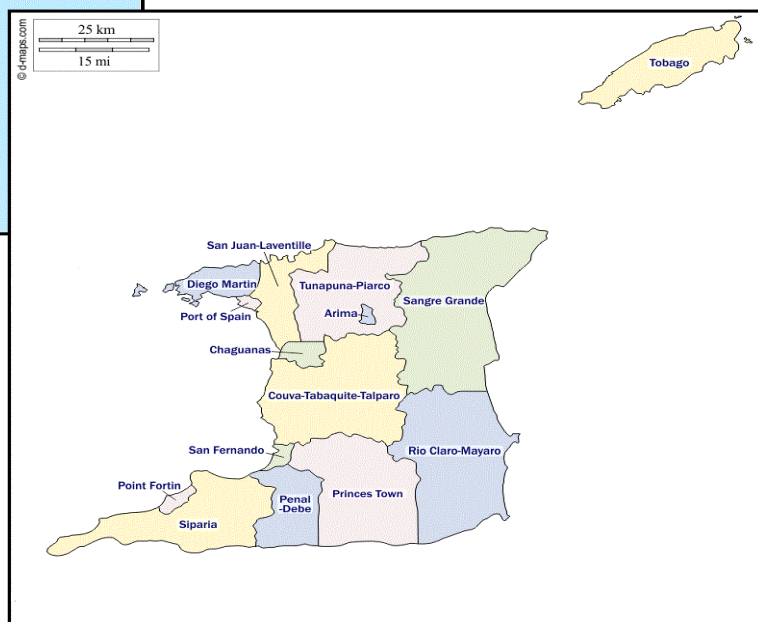


Situation de Trinité et Tobagos au sein du continent américain



La capitale : Port of Spain

*Les 9 Régions, les 3 Arrondissements
et 2 Cités de Trinité et la Région*



TRINITE ET TOBAGO

(REPUBLIQUE DE TRINITE-ET-TOBAGO)

Situation : Amérique - Antilles

2 îles principales et 23 petites îles

Superficie : 5.128 km²

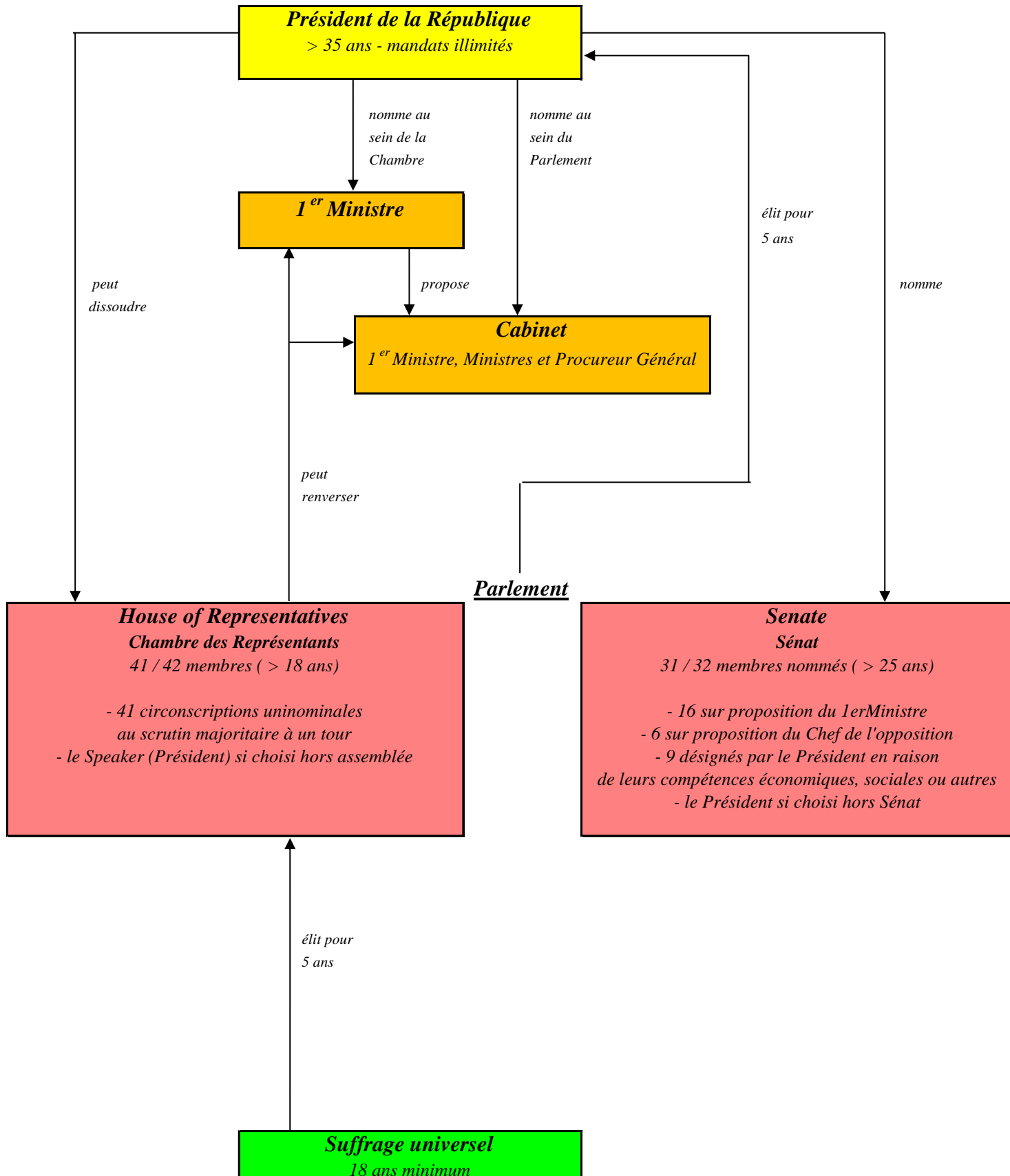
Constitution de 1976 - révisions en 2000, 2006, 2007

Population : 1.511.155 hab (2025)

République composée de 9 Regions, 3 Arrondissements (Boroughs), 2 Cités (Cities) et l'île autonome de Tobago, divisée en 7 Paroisses

Capitale : Port d'Espagne


Système : République parlementaire





TURQUES-ET-CAÏQUES

Territoire britannique d'outre-mer

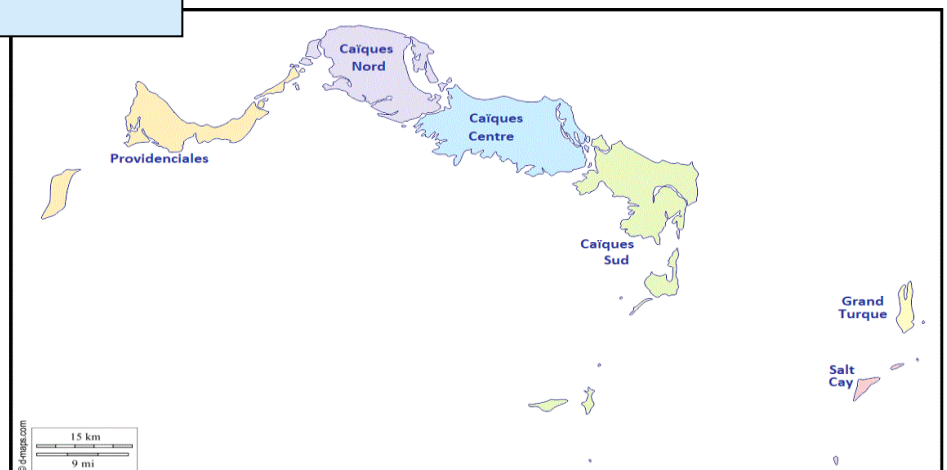


Situation des Îles Turques et Caïques au sein du continent américain



La capitale : Cockburn Town

*Les 6 Districts des
Îles Turques et Caïques*



TURQUES ET CAÏQUES

Îles Turques-et-Caïques, appelées aussi Îles Turks-et-Caicos

Situation : Amérique - Antilles

Superficie : 948 km²

Population : 46.855 hab (2025)

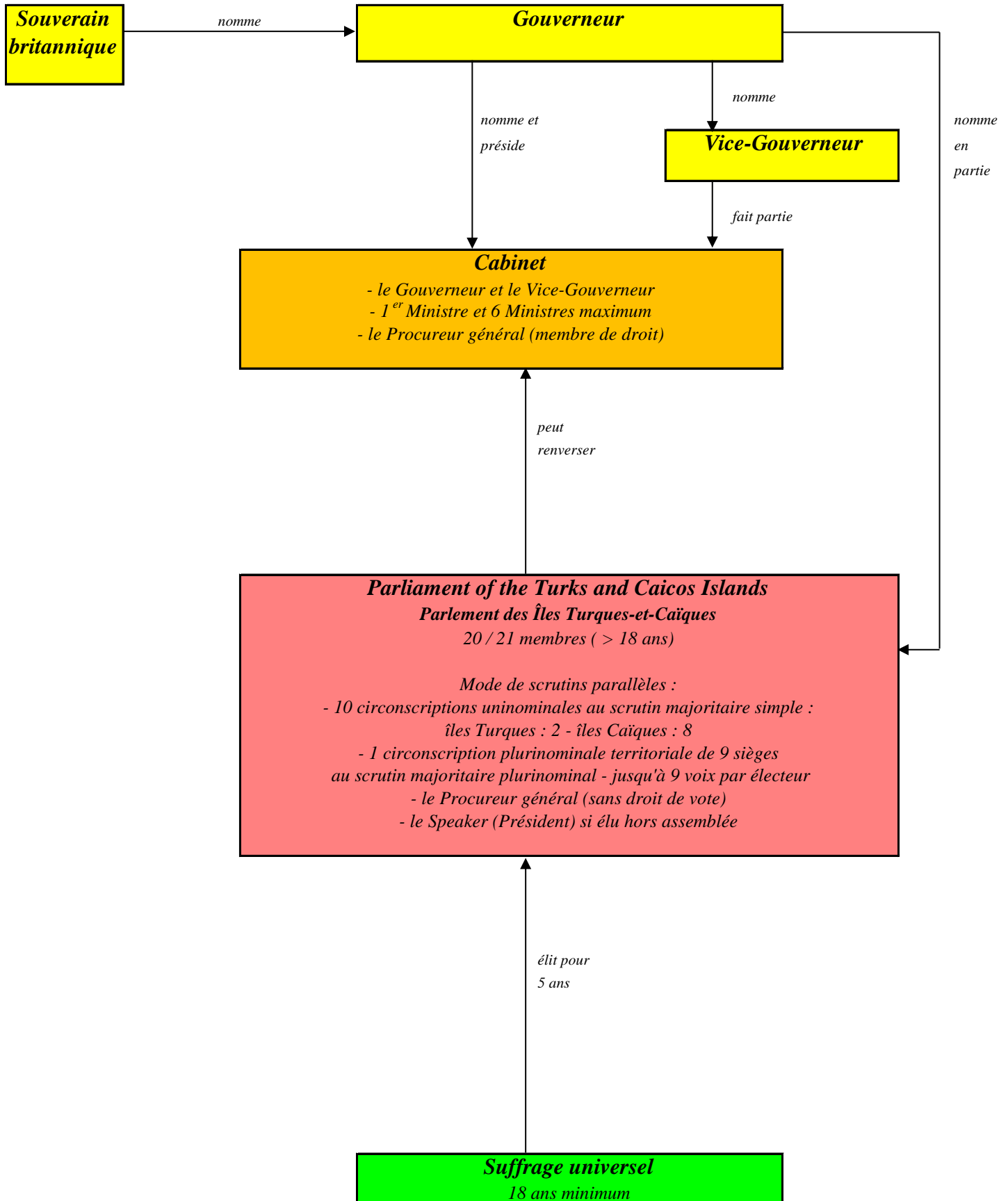
Capitale : Cockburn Town
(sur Grand Turque)

30 îles dont 8 habitées

Constitution de 2011 - Révision en 2024

Territoire britannique d'outre-mer divisé en 5 Districts : 1 dans les îles Turques et 4 dans les îles Caïques, et l'île de Grand Turk

L'île de Grand Turk est directement administrée par le Gouvernement.





URUGUAY

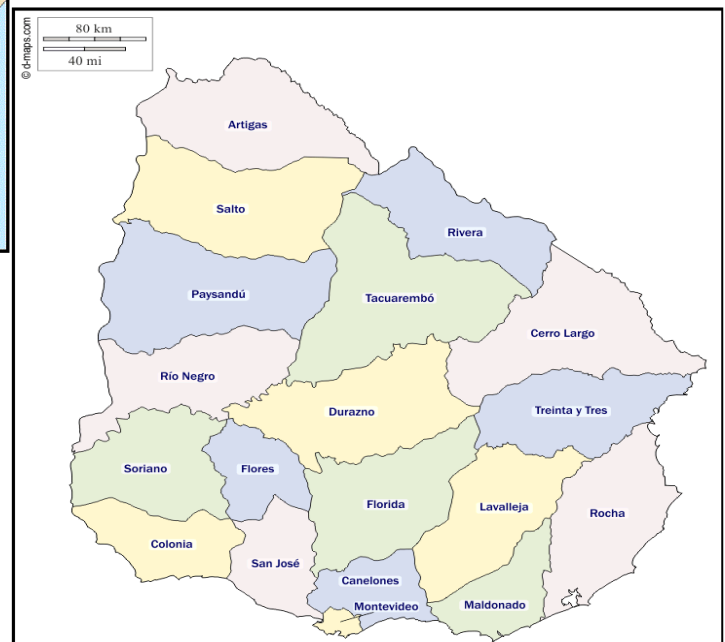


Situation de l'Uruguay au sein du continent américain



La capitale : Montevideo

Les 19 Départements de l'Uruguay



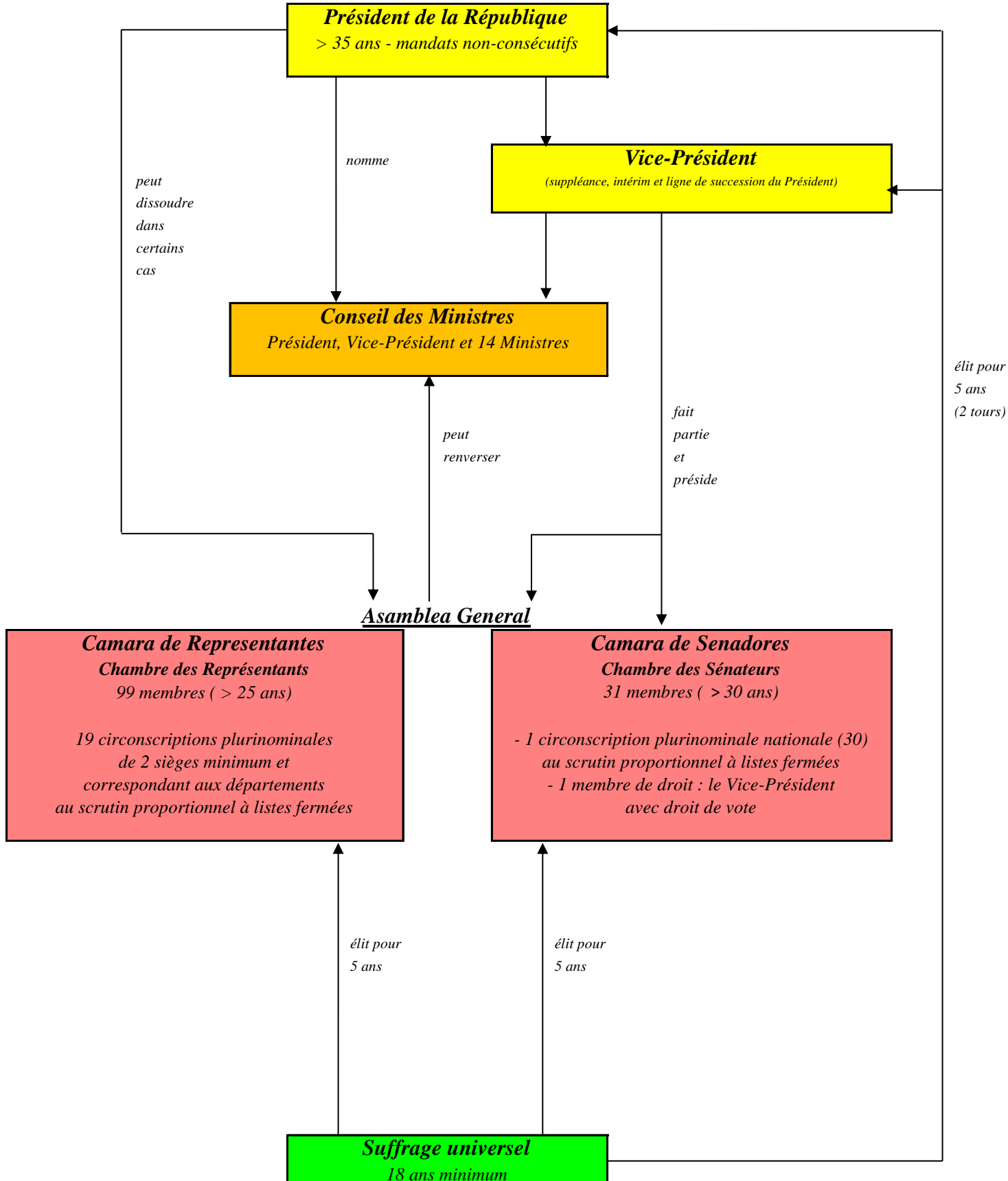
URUGUAY

(REPUBLIQUE ORIENTALE DE L'URUGUAY)

Situation : Amérique du Sud
Superficie : 176.215 km²
Population : 3.384.688 hab (2025)
Capitale : Montevideo
Système : présidentiel

Constitution de 1966 - révisions en 1989, 94, 96, 2004, 09

République composée de 19 Départements (Departamentos) , divisés en 127 Municipalités (Municipios)

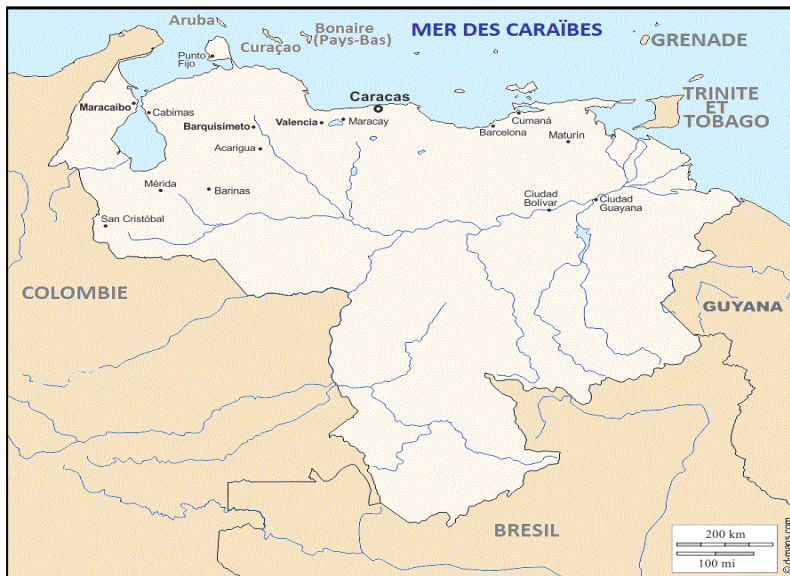




VENEZUELA



Situation du Venezuela au sein du continent américain



La capitale : Caracas

Les 23 Etats du Venezuela

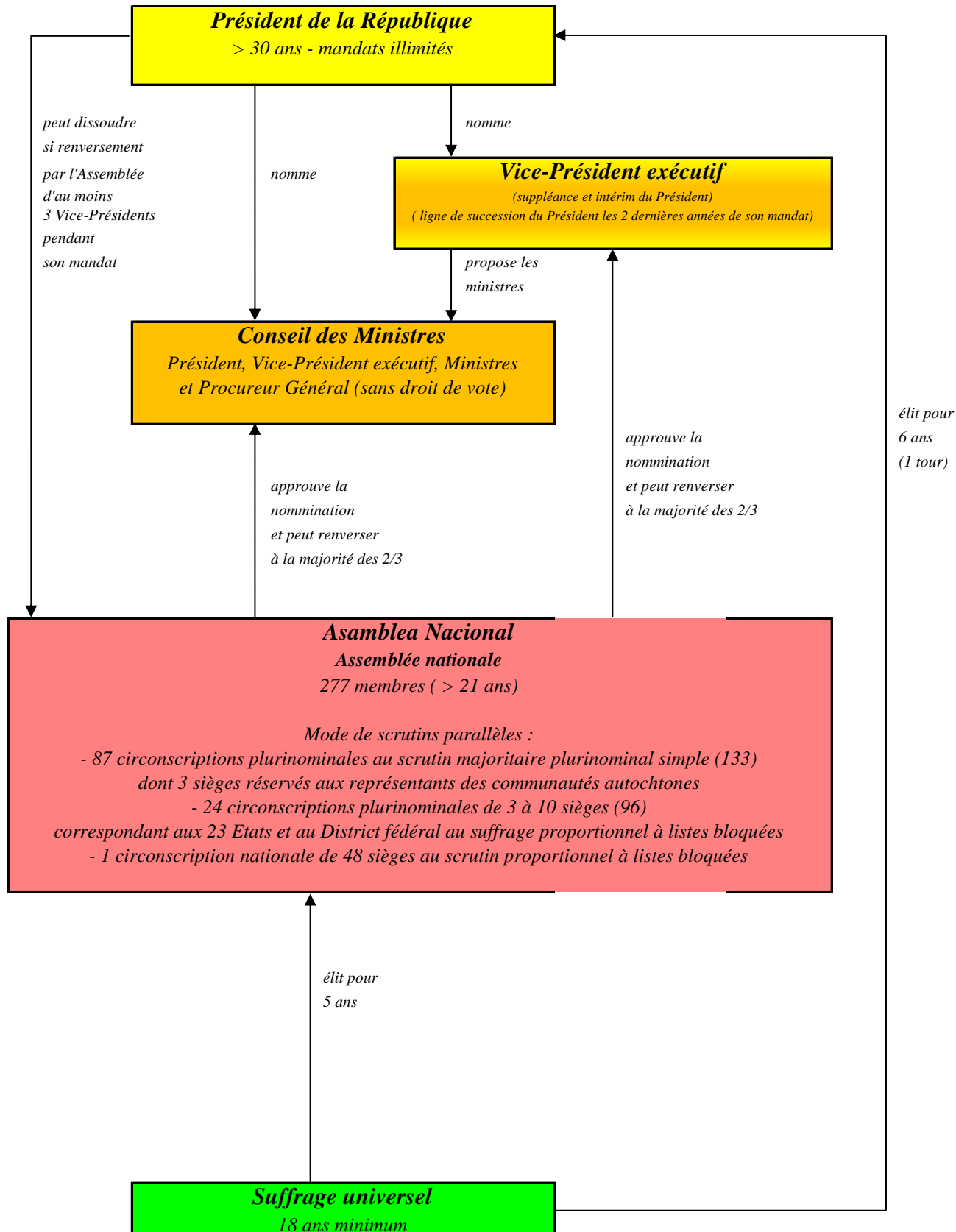


VENEZUELA

(REPUBLIQUE BOLIVARIENNE DU VENEZUELA)

Situation : Amérique du Sud
Superficie : 912.050 km²
Population : 28.516.896 hab (2025)
Capitale : Caracas
Système : présidentiel

possède 72 îles, dépendances fédérales
Constitution de 1999 - révision en 2009
Fédération composée de 23 Etats (Estados), du District Capitale (Distrito Capital), divisés en 335 Municipalités (Municipios), et des Dépendances fédérales (Dependencias federales), la plupart des îles vénézuéliennes des Caraïbes
Les Etats sont regroupés en 9 Régions administratives (Regiones administrativas)





ÎLES VIERGES AMÉRICAINES



Territoire non-incorporé et organisé des Etats-Unis d'Amérique



Situation des Îles vierges des Etats-Unis au sein du continent américain



La capitale : Charlotte-Amélie

Les 2 Districts des Îles Vierges américaines. Au niveau statistiques, les 3 îles sont reprises comme des districts séparés

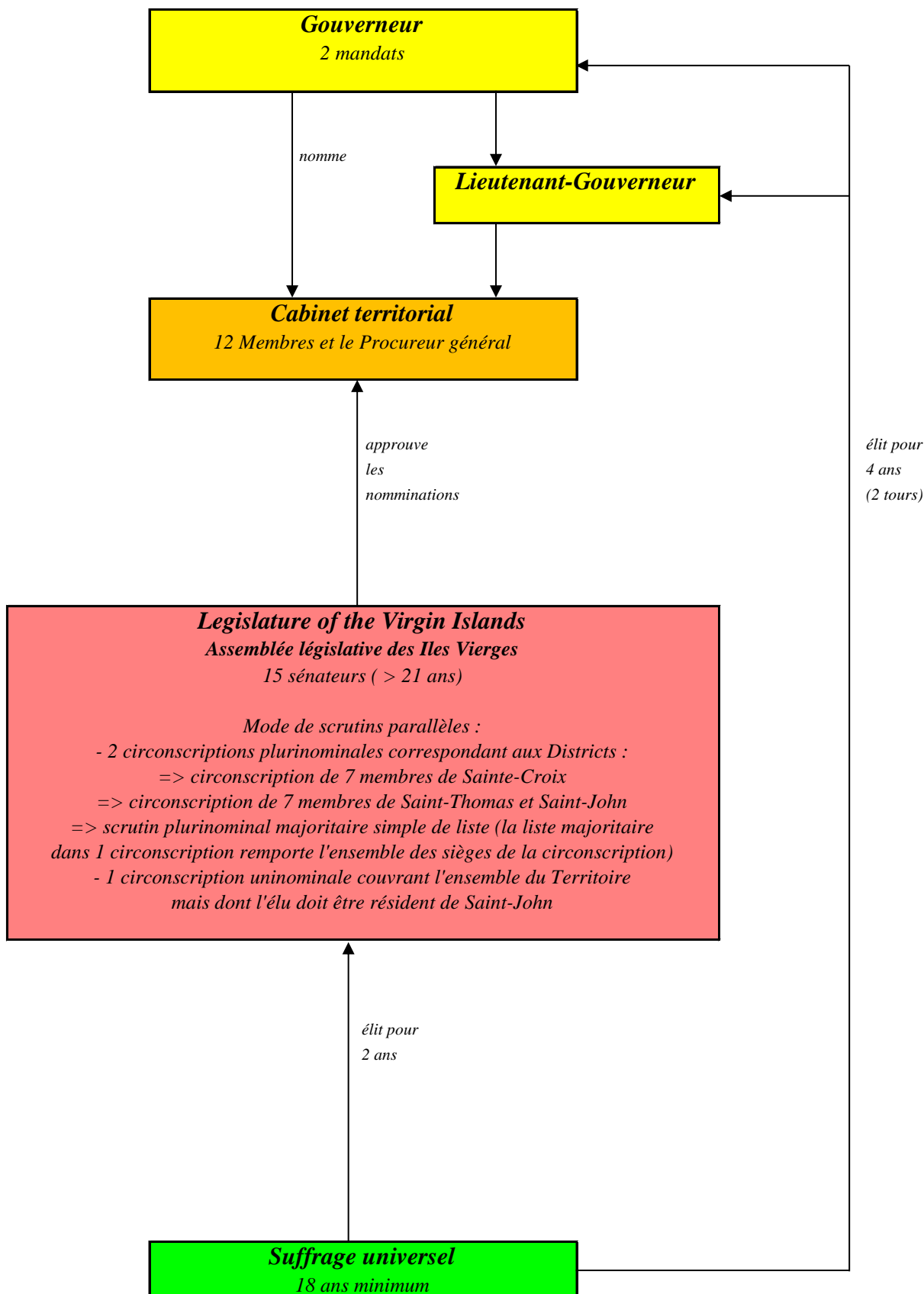


ILES VIERGES AMERICAINES

Situation : Amérique - Antilles
Superficie : 352 km²
Population : 104.377 hab (2024)
Capitale : Charlotte Amalie

3 îles principales + îlots

Acte organique de 1954 - révisions en 1958, 1966, 1968, 1983, 1984, 2000, 2012
Territoire non incorporé organisé des États-Unis composé de 2 Districts administratifs (Sainte-Croix et Saint-Thomas/Saint-John), **divisés en 20 Sous-Districts (Sub-districts)**. Au niveau statistique, chaque île est reprise séparément. envoie 1 Délégué à la Chambre des Représentants des États-Unis.



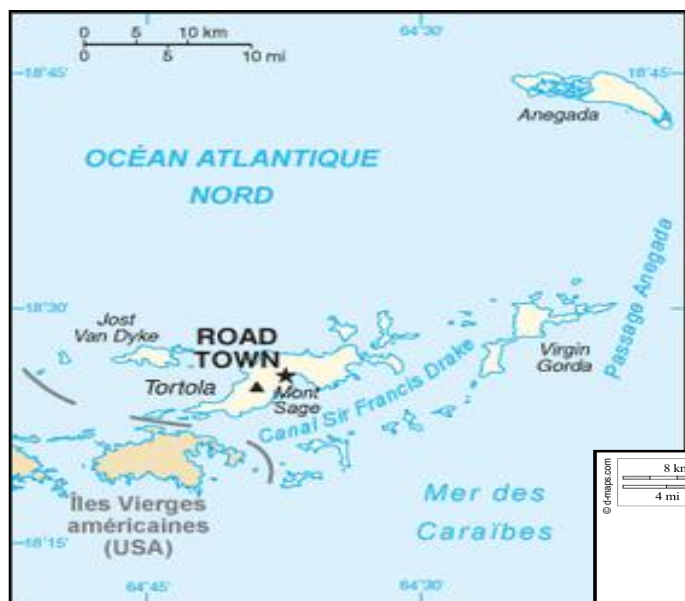


ÎLES VIERGES BRITANNIQUES

Territoire britannique d'outre-mer

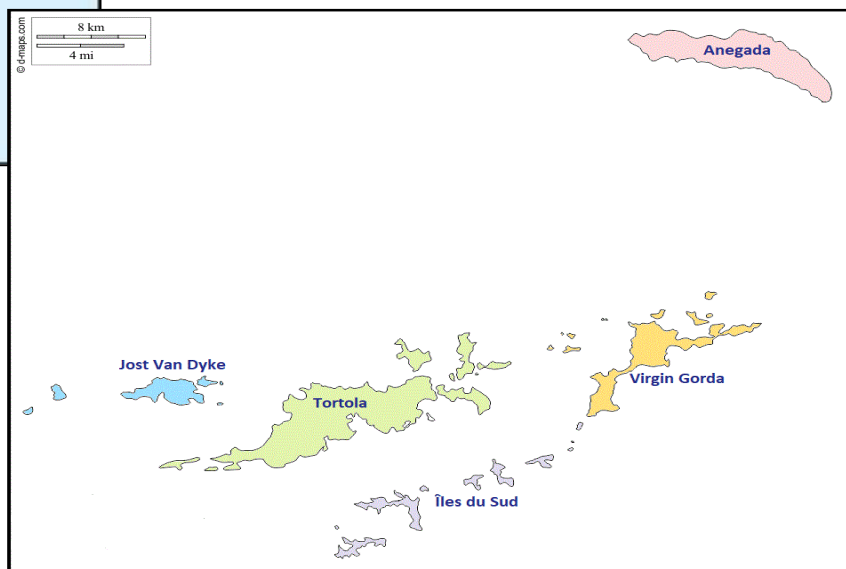


Situation des Îles vierges britanniques au sein du continent américain



La capitale : Road Town

*Les 5 Districts statistiques des Îles
Vierges britanniques*



ILES VIERGES BRITANNIQUES

Situation : Amérique - Antilles

Superficie : 153 km²

Population : 40.102 hab (2024)

Capitale : Road Town

36 îles dont 20 habitées

Constitution de 2007 - révision en 2015

Territoire britannique d'outre-mer composé de 5 Districts statistiques

