

Etats et Territoires d'Afrique



Légende des couleurs reprises pour les noms des Entités dans les fiches suivantes :

- | | |
|-------------------|--|
| Etat | Etats indépendants et souverains |
| Etat | Etats n'ayant jamais été reconnus au niveau international ou seulement reconnus par certains Etats |
| Territoire | Etats ou Territoires semi-indépendants ou à très large autonomie |



AFRIQUE DU SUD

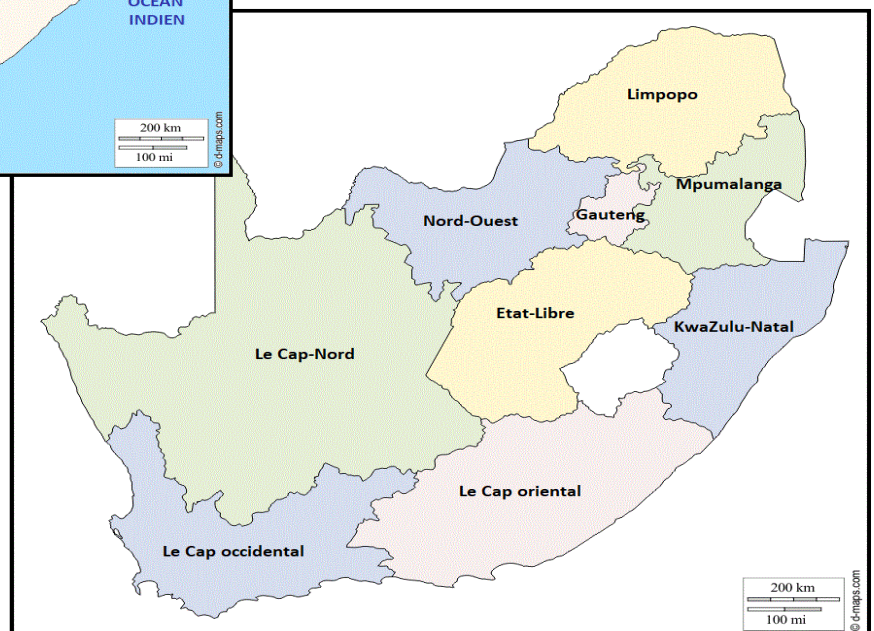


Situation de l'Afrique du Sud au sein du continent africain



*La capitale administrative : Pretoria
La capitale parlementaire : Le Cap*

Les 9 Provinces d'Afrique du Sud



AFRIQUE DU SUD

(REPUBLIQUE D'AFRIQUE DU SUD)

Situation : Afrique australe

Superficie : 1.219.090 km²

Population : 64.747.319 hab (2025)

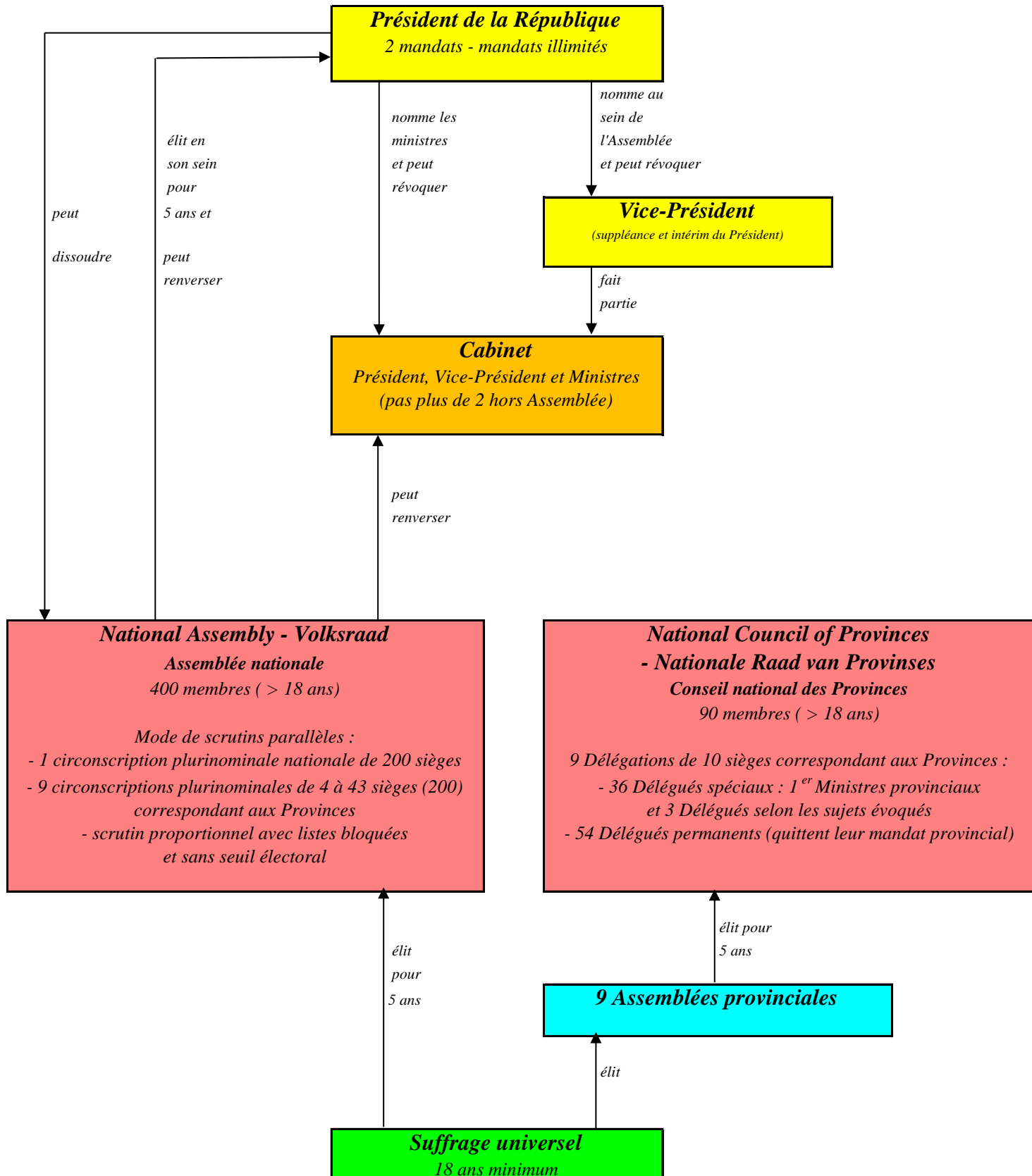
Capitales : Pretoria (administrative)

Le Cap (parlementaire)

Système : parlementaire avec PE

Constitution de 1996 - révisions en 1997, 98, 99, 2001, 02, 03, 05, 07, 09, 13, 20

République composée de 9 Provinces, divisées en 52 Municipalités
(Municipalities) : 44 Municipalités de districts (District Municipalities)
et 8 Municipalités métropolitaines (Metropolitan Municipalities)





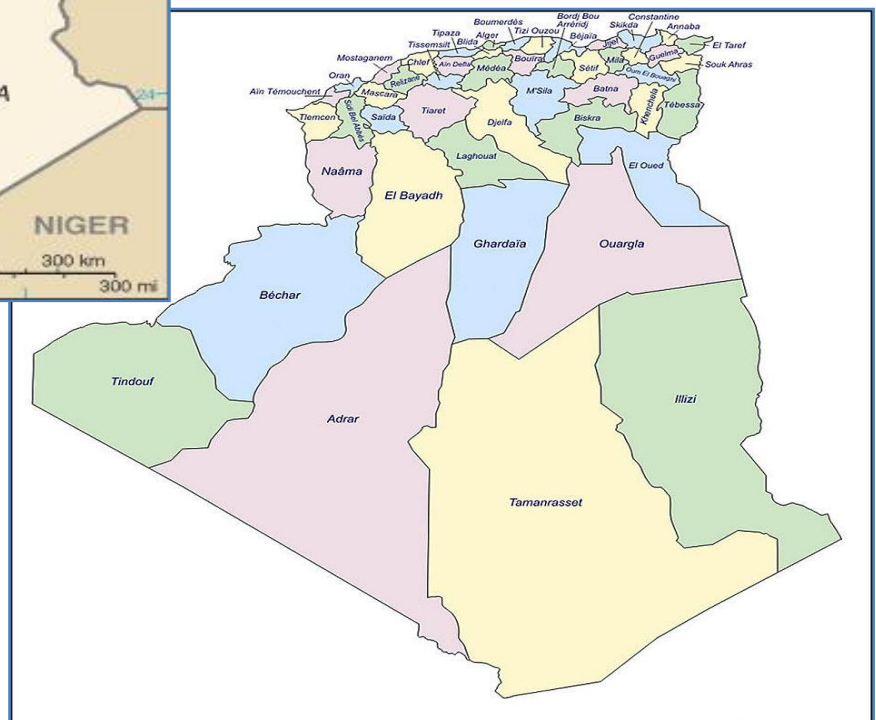
ALGERIE



Situation de l'Algérie au sein du continent africain



La capitale : Alger



Les 58 Wilayas d'Algérie

ALGERIE

(**REPUBLIQUE ALGERIENNE DEMOCRATIQUE ET POPULAIRE**)

Situation : Afrique du Nord

Superficie : 2.381.741 km²

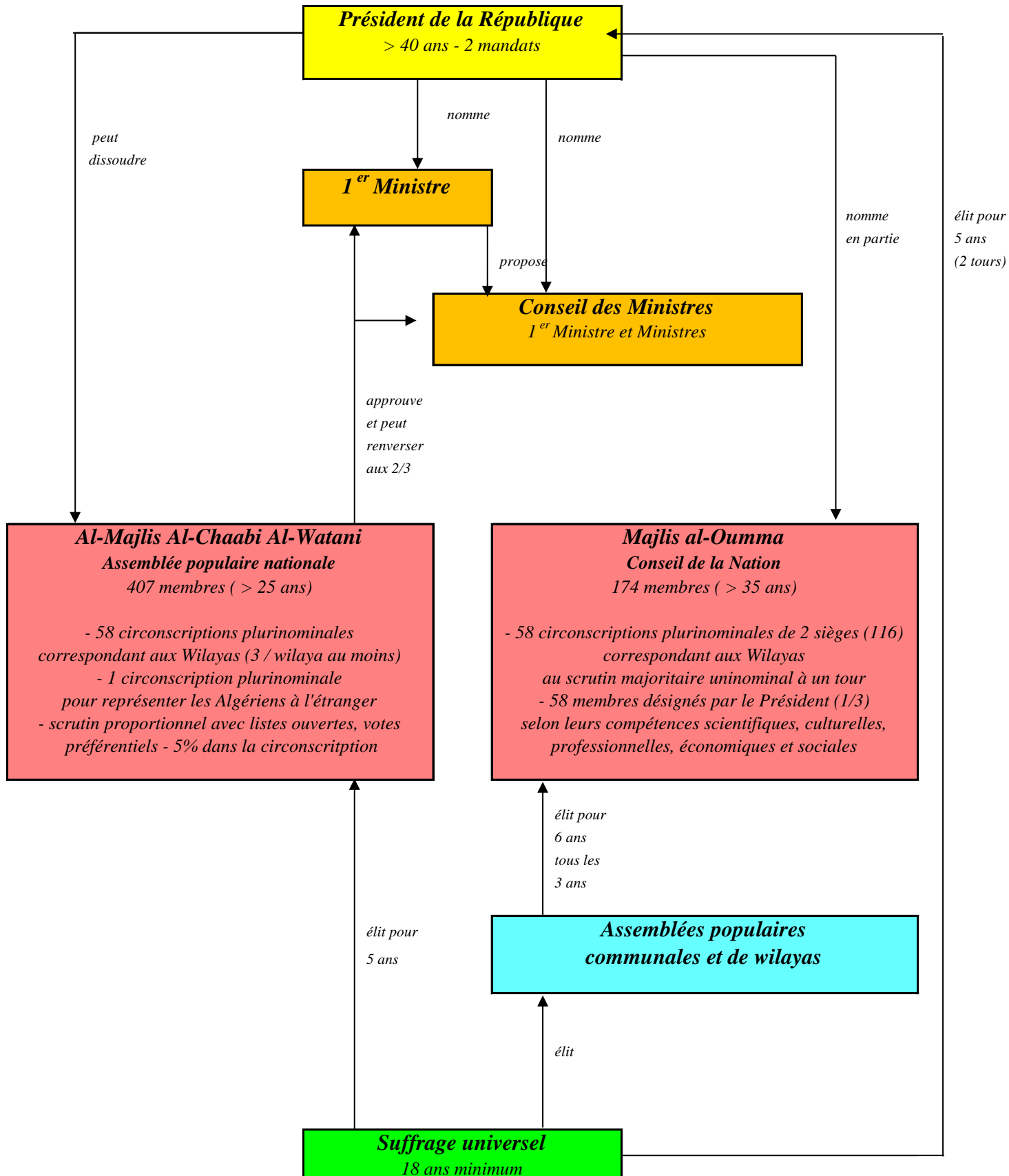
Population : 47.435.312 hab (2025)

Capitale : Alger

Système : semi-présidentiel 2

Constitution de 1989 - révisions en 1996, 2008, 16, 20

République composée de 58 Wilayas , divisés en 548 Districts (Daïras)





ANGOLA

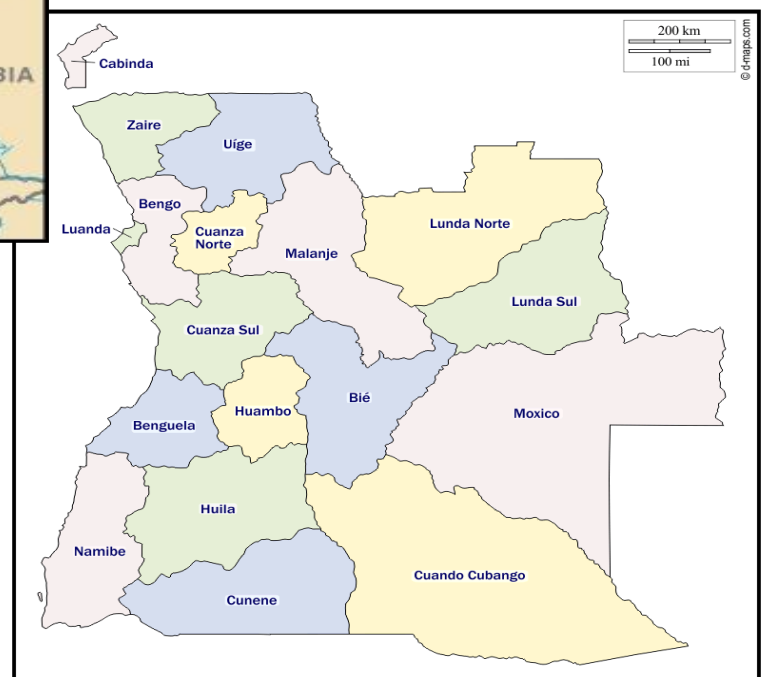


Situation de l'Angola au sein du continent africain



La capitale : Luanda

Les 18 Provinces d'Angola



ANGOLA

(*REPUBLIQUE D'ANGOLA*)

Situation : Afrique centrale

Superficie : 1.246.700 km²

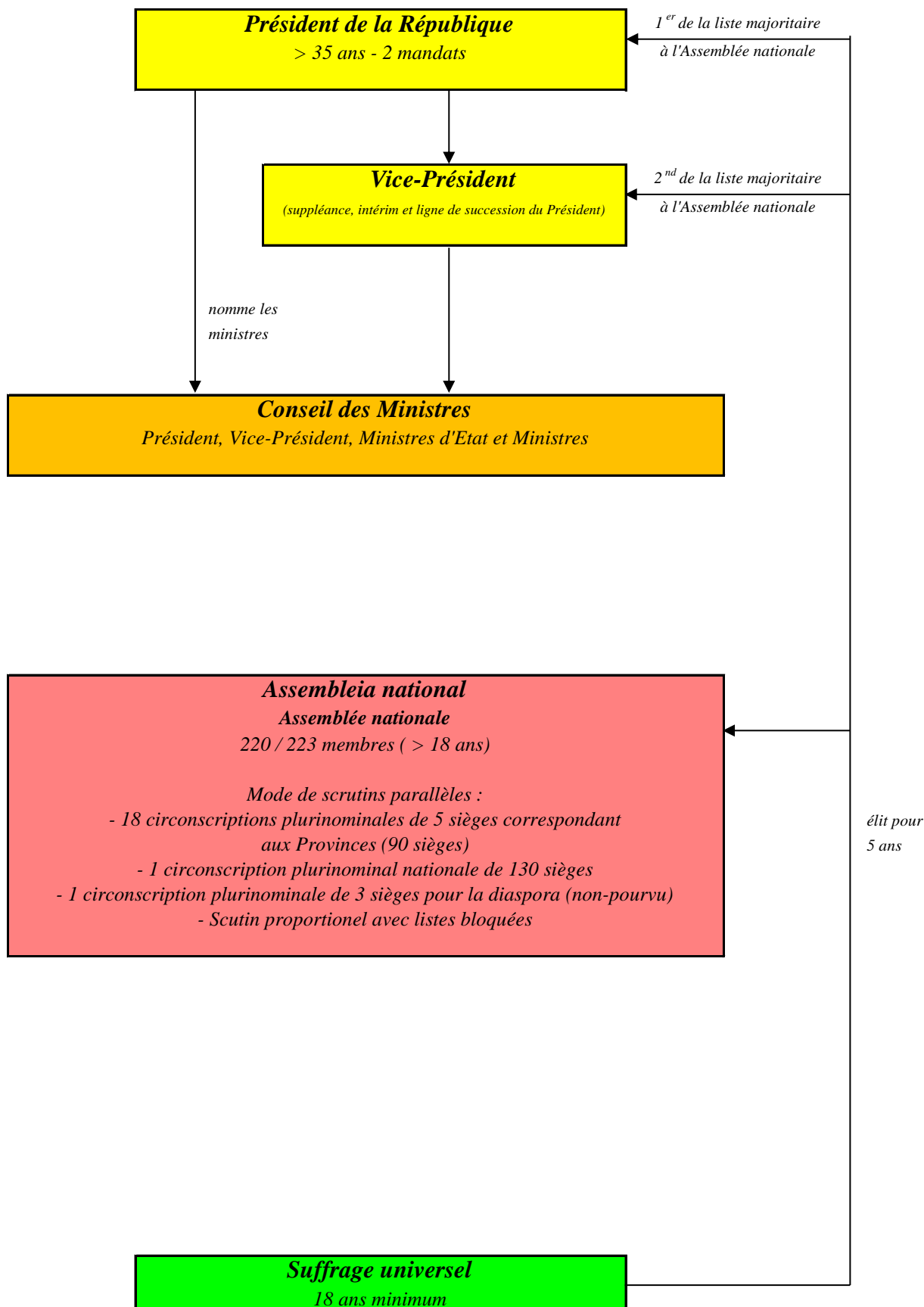
Population : 39.040.039 hab (2025)

Capitale : Luanda

Système : présidentiel

Constitution de 2010

République composée de 18 Provinces (Provincias), divisées en 164 Municipalités (Municipios)





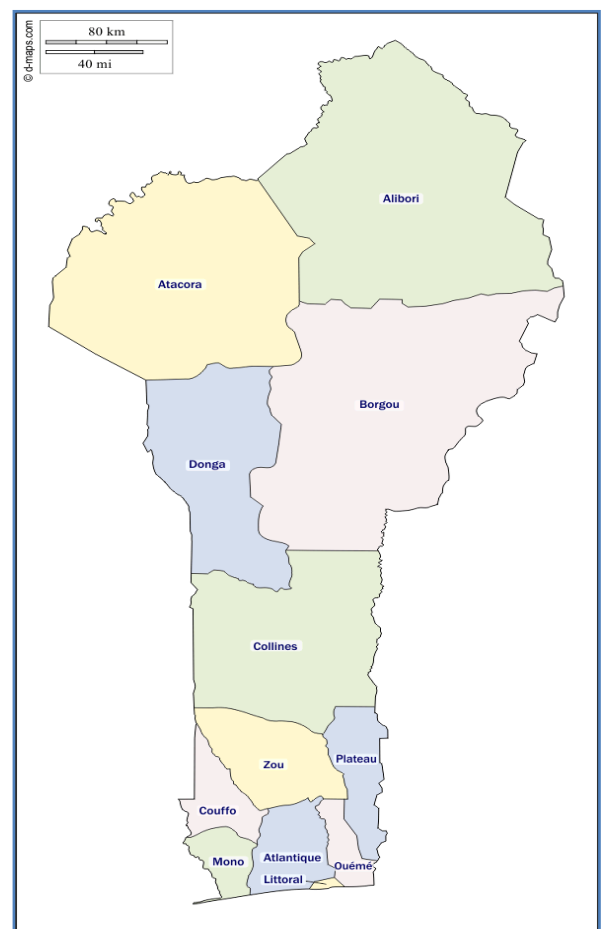
BENIN



Situation du Benin au sein du continent africain



*La capitale administrative : Porto-Novo
La capitale économique : Cotonou*



Les 12 Départements du Benin

BENIN

(REPUBLIQUE DU BENIN)

Situation : Afrique de l'ouest

Superficie : 112.622 km²

Population : 14.814.460 hab (2025)

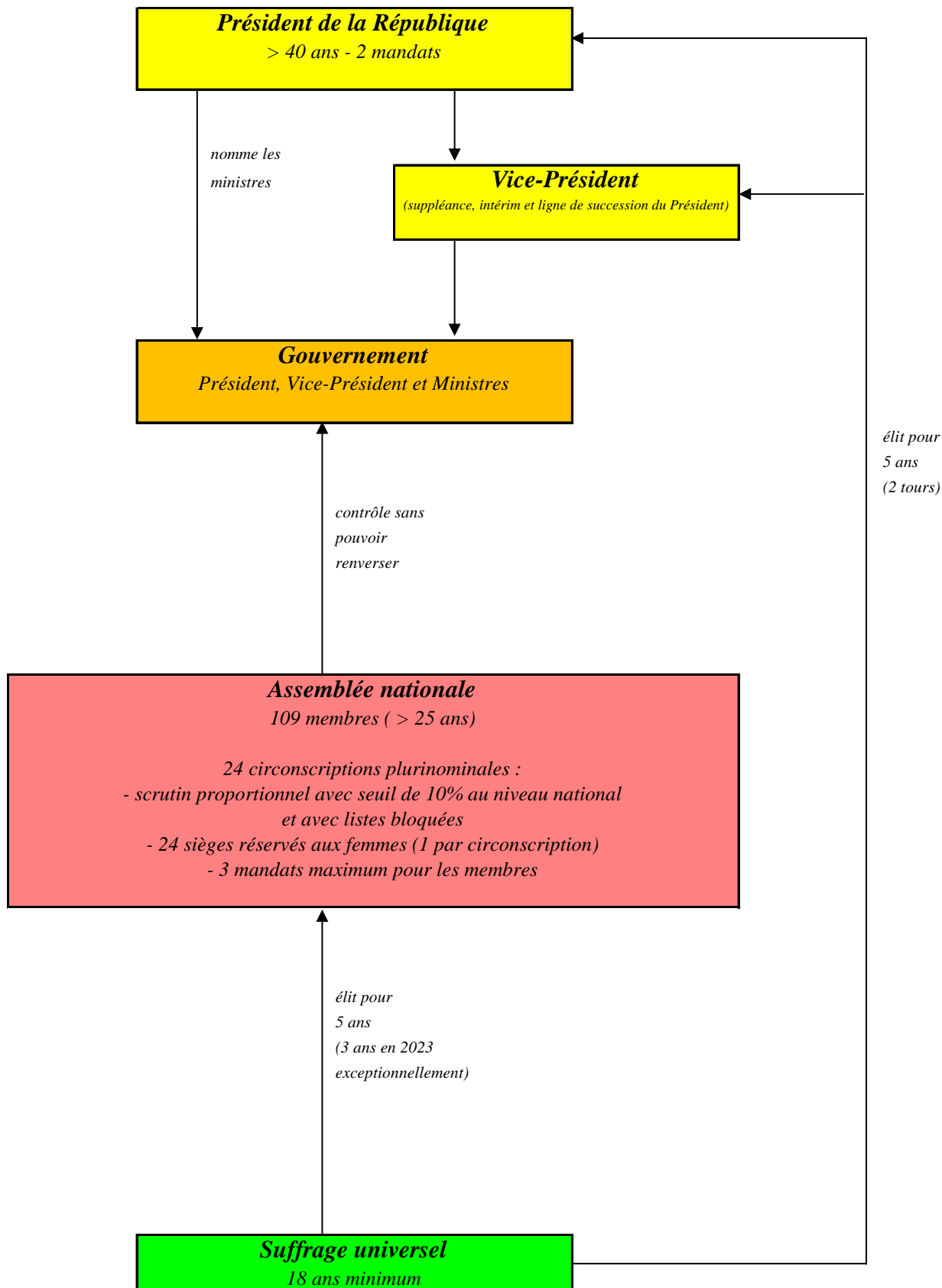
Capitales : Porto-Novo (constitutionnelle)

Cotonou (siège du gouvernement)

Système : présidentiel

Constitution de 1990 - révision en 2019

République composée de 12 Départements , divisés en 77 Communes





BOTSWANA

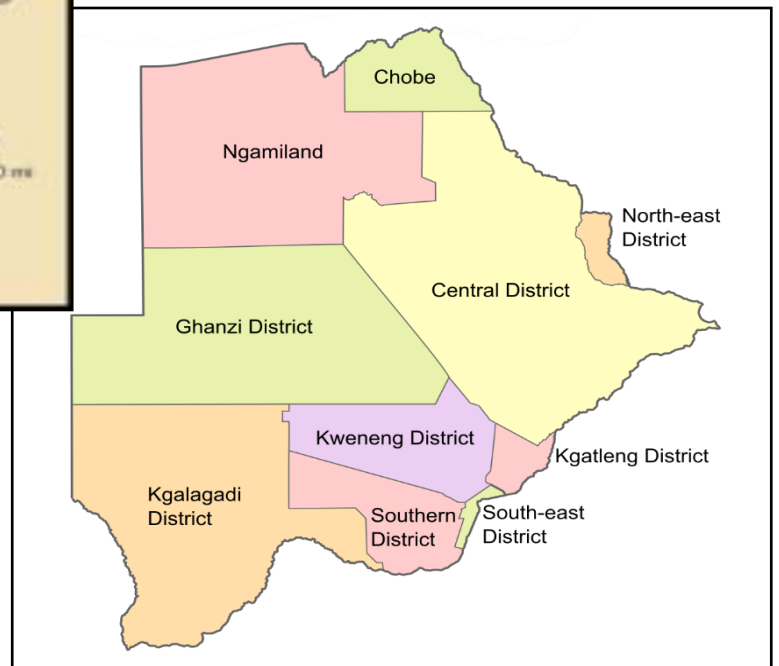


Situation du Botswana au sein du continent africain



La capitale : Gaborone

Les 10 Districts du Botswana



BOTSWANA

(REPUBLIQUE DU BOTSWANA)

Situation : Afrique australe

Superficie : 581.730 km²

Population : 2.562.122 hab (2025)

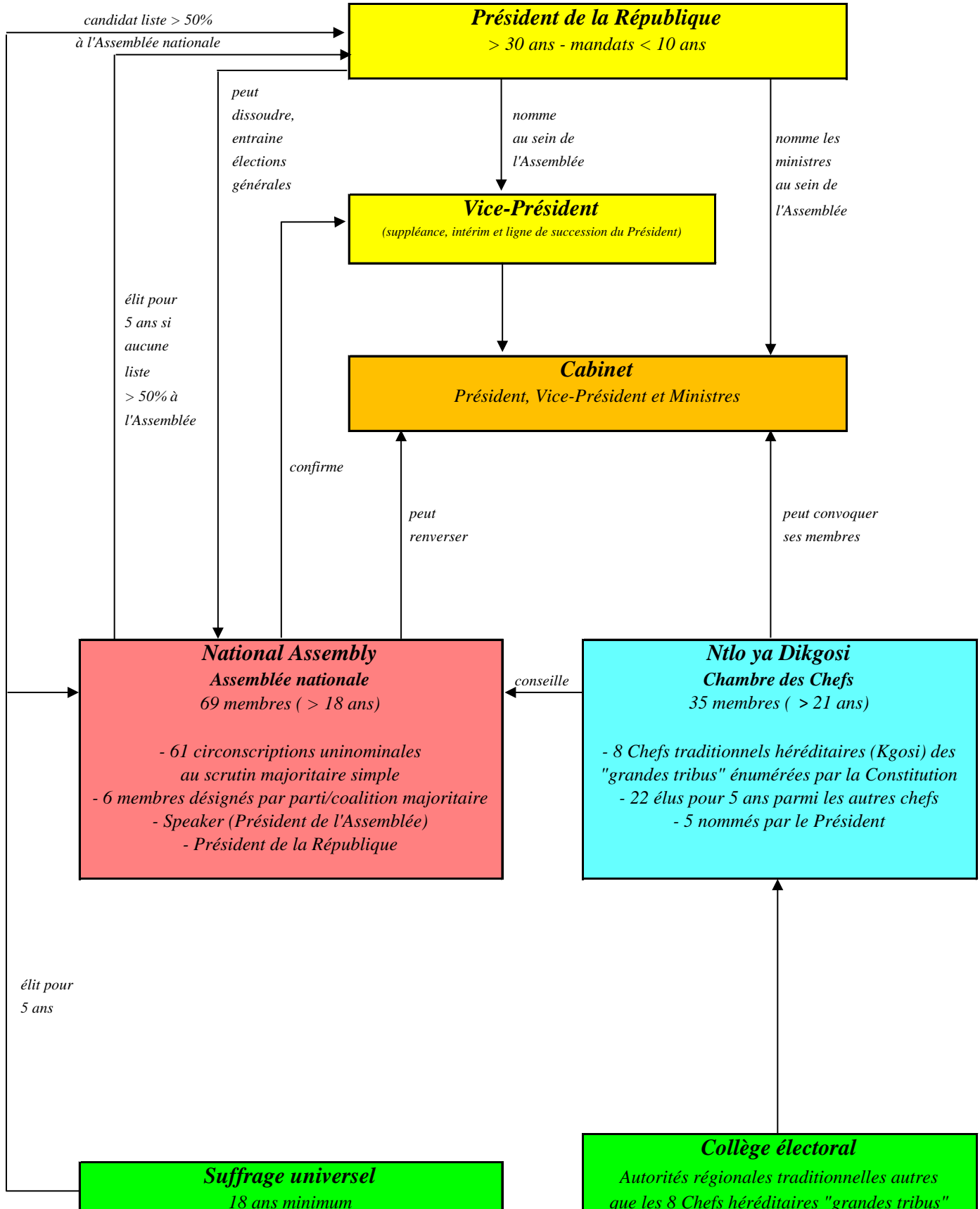
Capitale : Gaborone

Système : parlementaire avec PE

Constitution de 1966 - révisions en 1969, 1970, 1982, 1997, 2005, 2006, 2016

République composée de 10 Districts ruraux (Rural District) , divisés en 23

Sous-Districts (Sub-district), et 7 Districts urbains (Urban District) : 2 Cités
(Cities) et 5 Villes (Towns)





BURKINA FASO

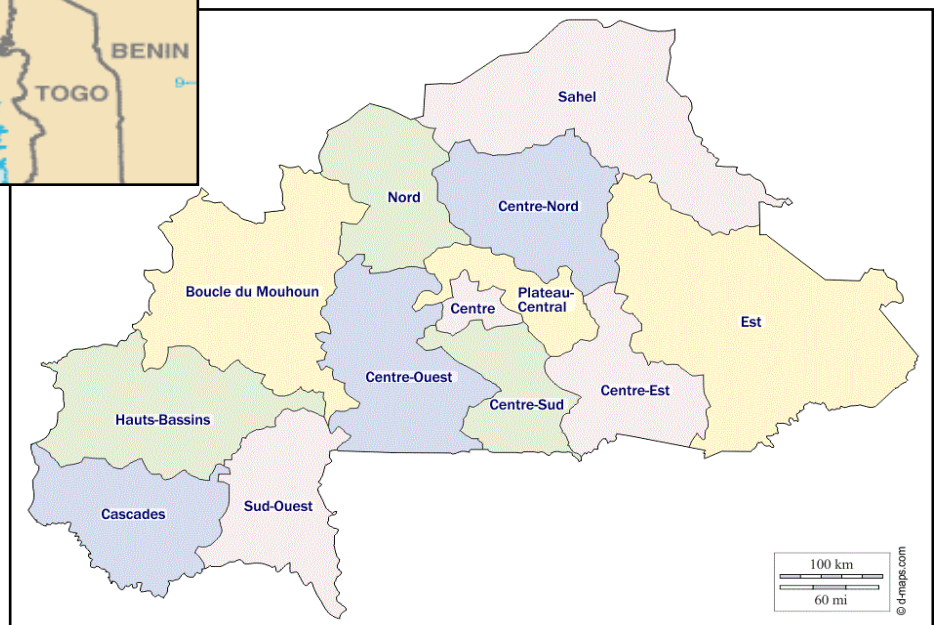


Situation du Burkina Faso au sein du continent africain



La capitale : Ouagadougou

Les 13 Régions du Burkina Faso



BURKINA FASO

Situation : Afrique de l'ouest

Superficie : 274.200 km²

Population : 24.074.580 hab (2025)

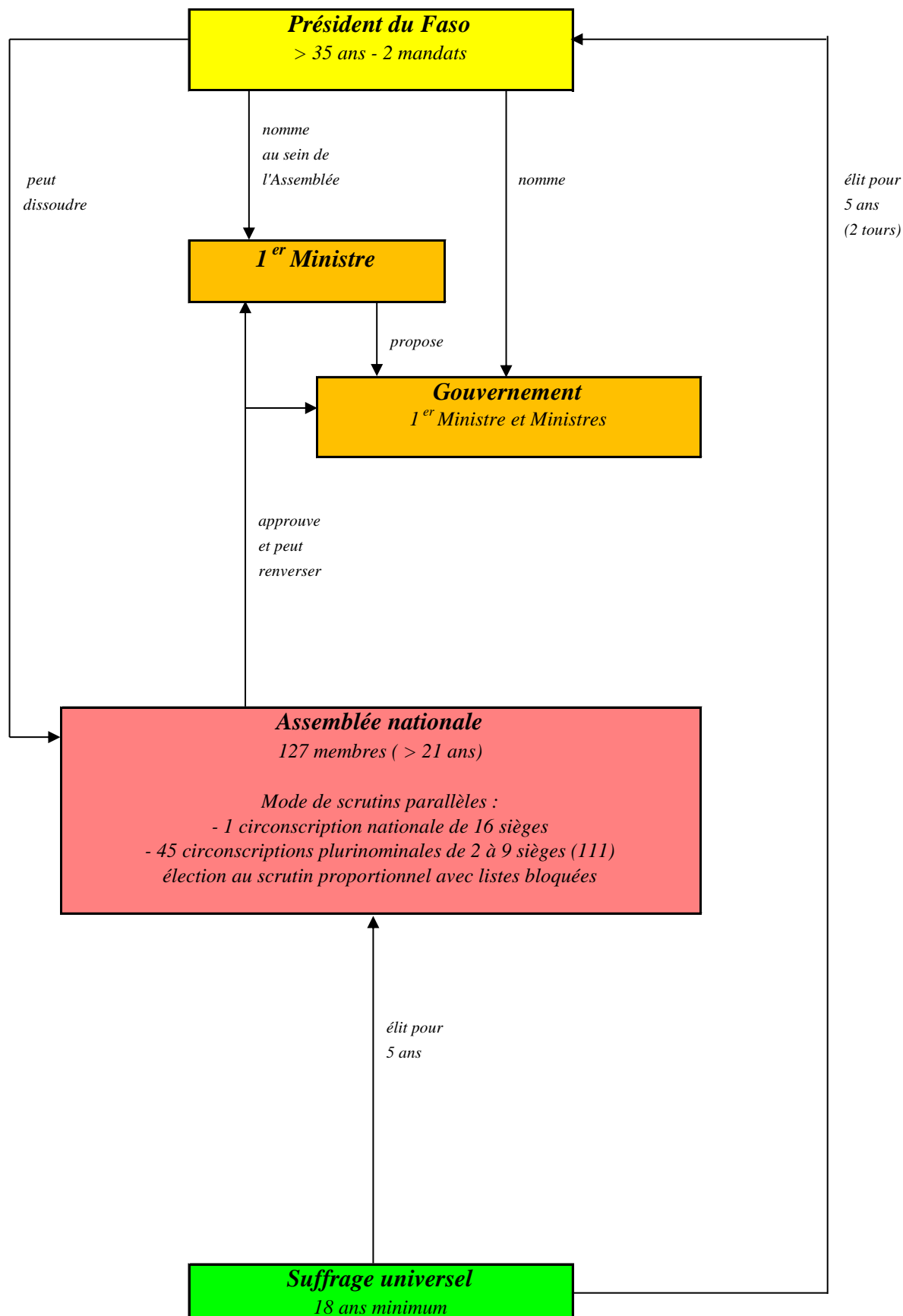
Capitale : Ouagadougou

Système : Junte militaire

Constitution de 1991 - révisions en 1997, 2000, 02, 09, 12

République composée de 13 Régions , divisés en 45 Provinces

Coup d'Etat militaire en 2022 : constitution suspendue





BURUNDI

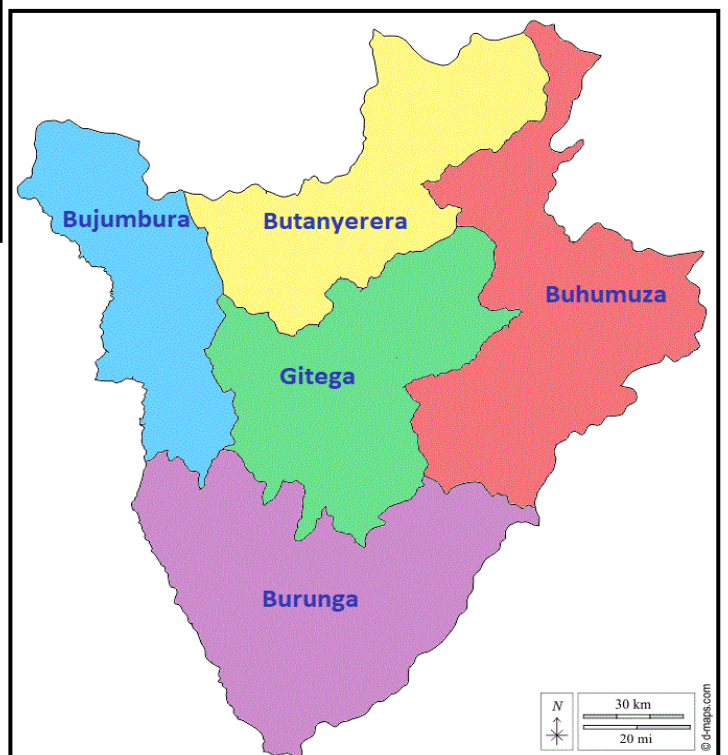


Situation du Burundi au sein du continent africain



La capitale politique : Gitega
La capitale économique : Bujumbura
(ancienne capitale politique)

Les 5 Provinces du Burundi



(*REPUBLIQUE DU BURUNDI*)

Système : *présidentiel avec PM*

République composée de 5 Provinces , divisées en 42 Communes





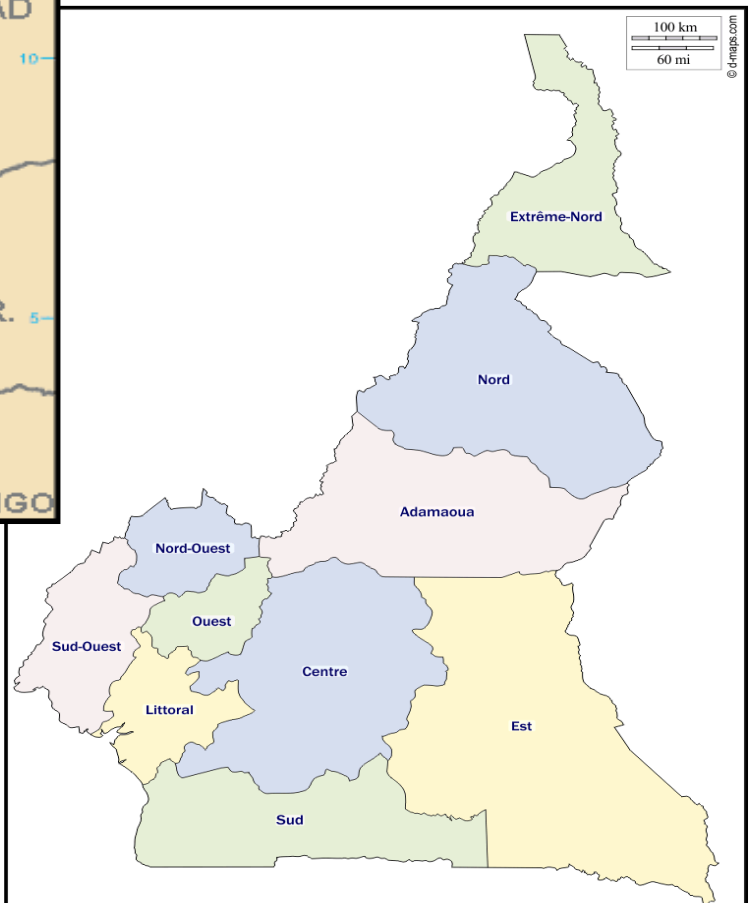
CAMEROUN



Situation du Cameroun au sein du continent africain



La capitale : Yaoundé



Les 10 Régions du Cameroun

CAMEROUN

(REPUBLIQUE DU CAMEROUN)

Situation : Afrique centrale

Superficie : 475.650 km²

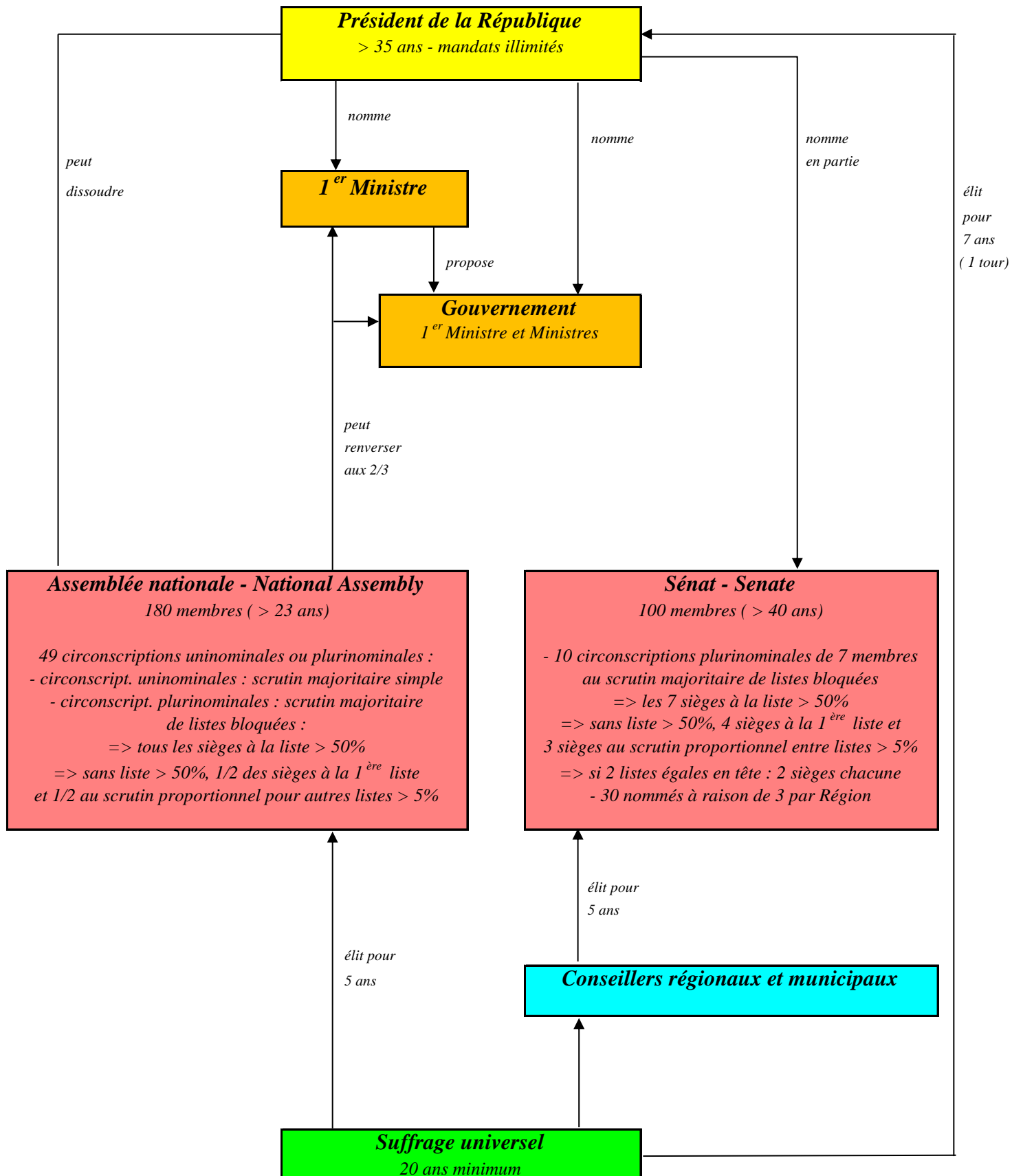
Constitution de 1972 - révisions en 1996, 2008

Population : 29.879.337 hab (2025)

République composée de 10 Régions , divisées en 58 Départements

Capitale : Yaounde

Système : semi-présidentiel 2





CAP-VERT

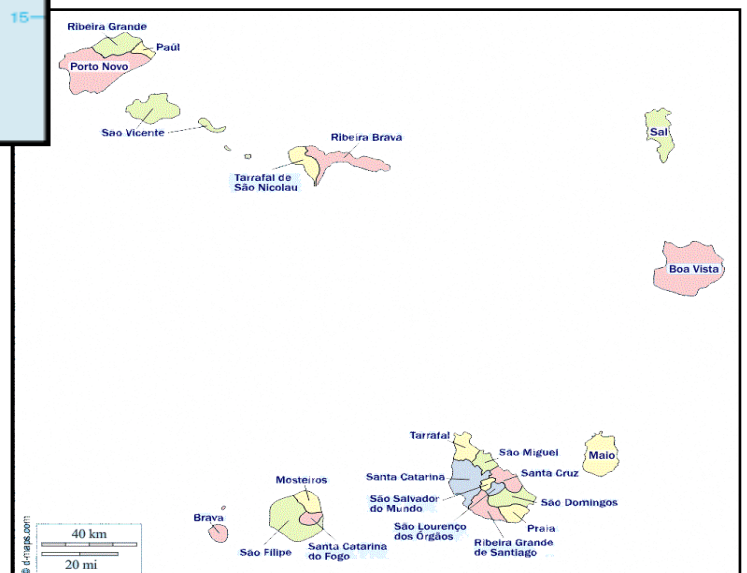


Situation du Cap-Vert au sein du continent africain



La capitale : Praia

Les 22 Municipalités du Cap-Vert



CAP-VERT

(REPUBLIQUE DU CAP-VERT)

Situation : Afrique (océan Atlantique)

Superficie : 4.033 km²

Population : 527.326 hab (2025)

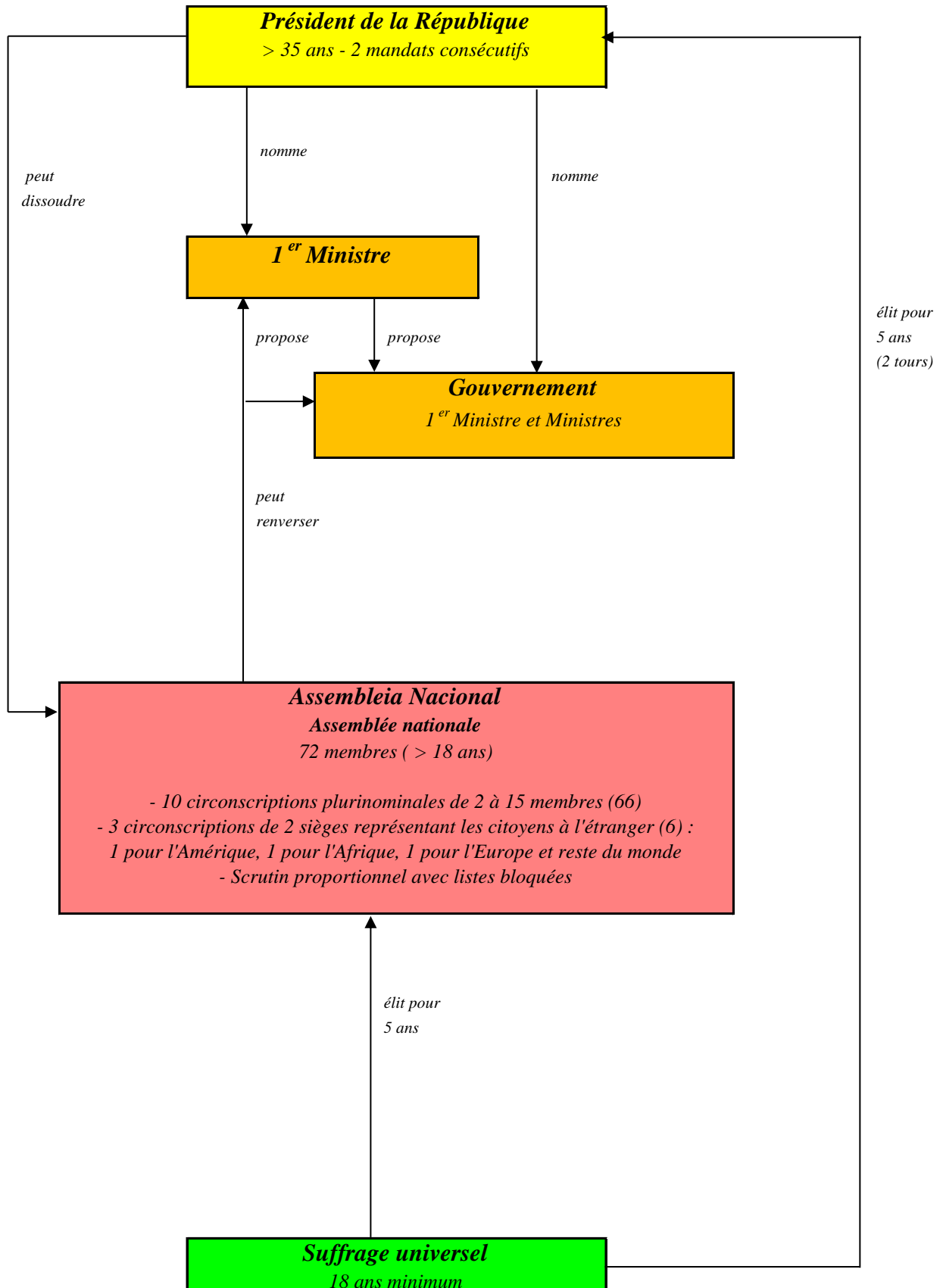
Capitale : Praia

Système : semi-présidentiel 1

10 îles dont 9 habitées et 8 îlots

Constitution de 1992 - révisions en 95, 99, 2010

République composée de 22 Municipalités (Concelhos), divisées en 32 Paroisses (Freguesias)





CENTRAFRIQUE

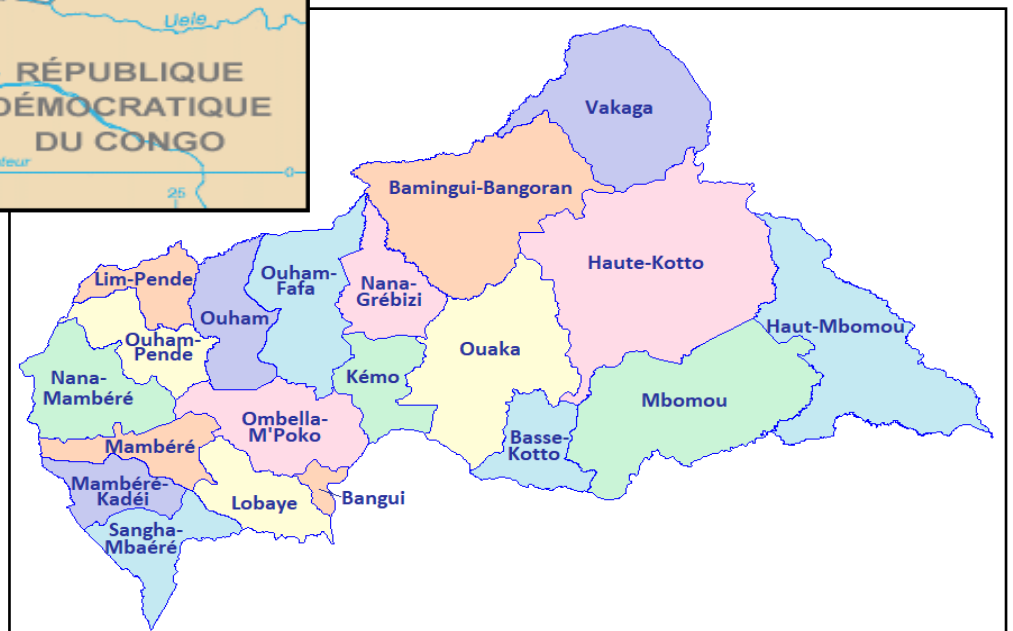


Situation de la Centrafrique au sein du continent africain



La capitale : Bangui

*Les 20 Préfectures de
Centrafrique.
En 2020, leur nombre est
passé de 16 à 20.*



CENTRAFRIQUE

(REPUBLIQUE CENTRAFRICAINE)

Situation : Afrique centrale

Superficie : 618.130 km²

Population : 5.513.282 hab (2025)

Capitale : Bangui

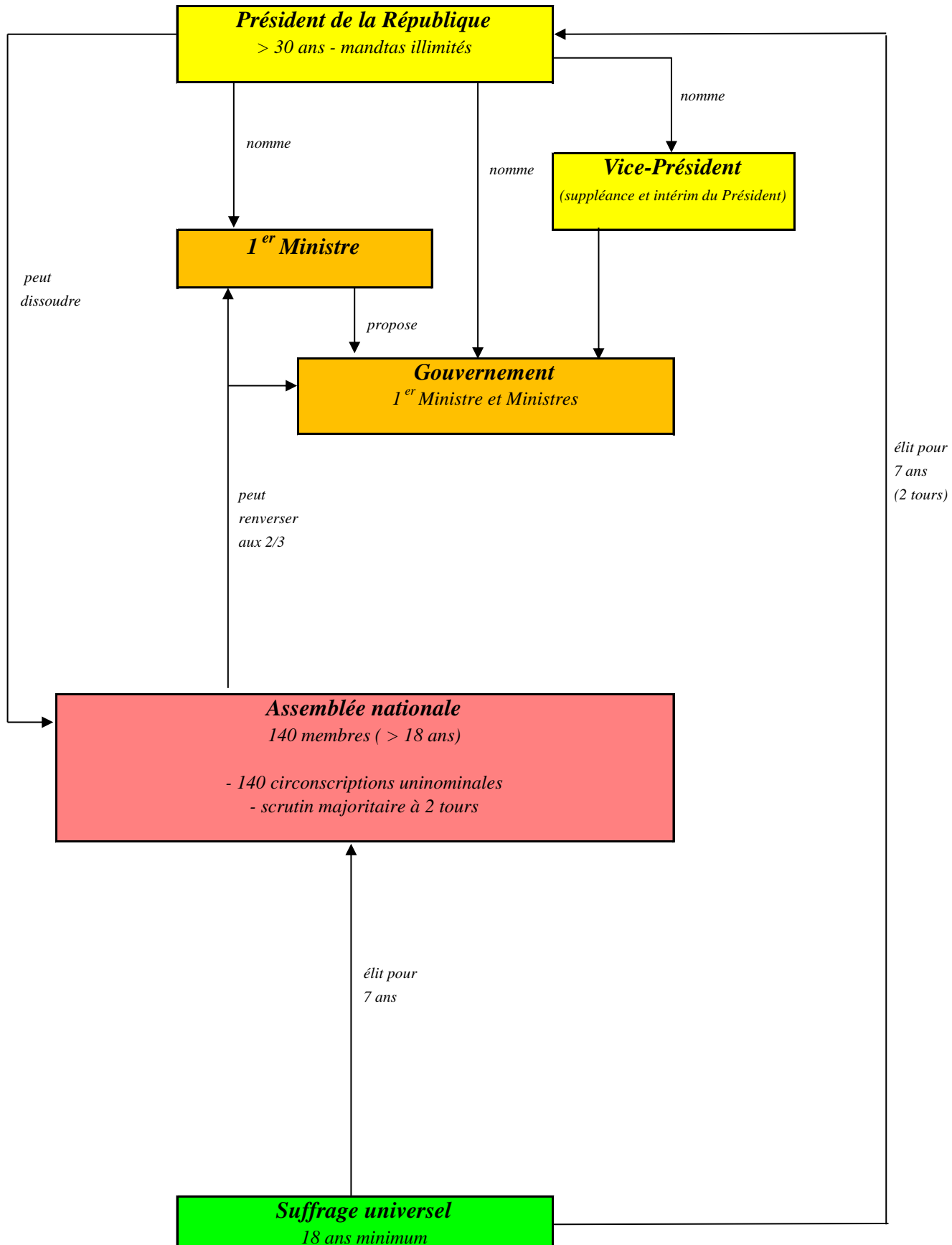
Système : semi-présidentiel 2

Constitution de 2023

République composée de 20 Préfectures, divisées en 84 Sous-Préfectures

Les mandats présidentiel et parlementaires passent de 5 à 7 ans fin 2025

Le poste de Vice-Président n'est pas encore pourvu

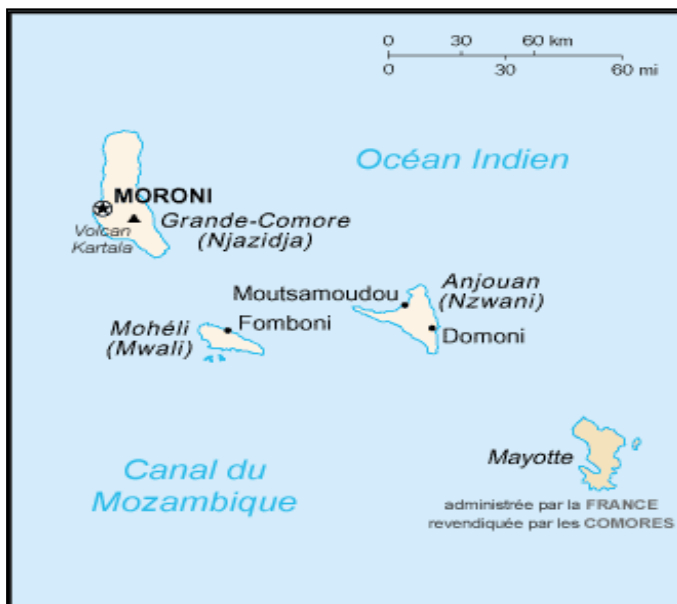




COMORES

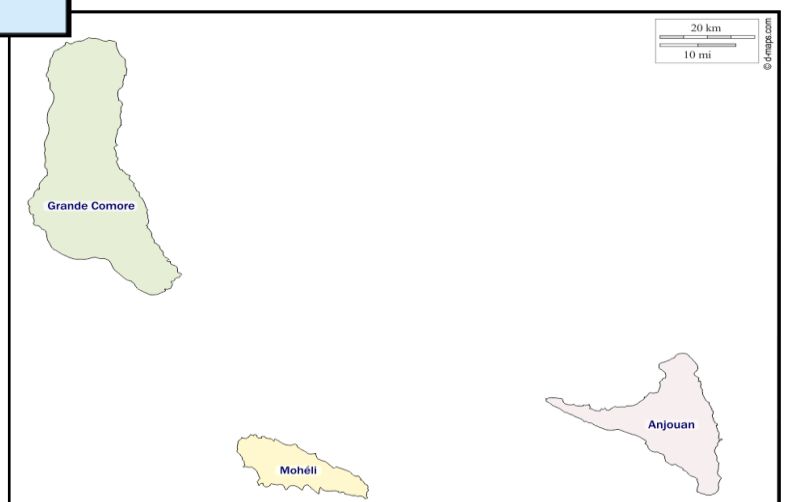


Situation des Comores au sein du continent africain



La capitale : Moroni

Les 3 Îles des Comores



COMORES

(UNION DES COMORES)

Situation : Afrique (océan Indien)

Superficie : 1.862 km²

Population : 882.847 hab (2025)

Capitale : Maroni

Système : présidentiel

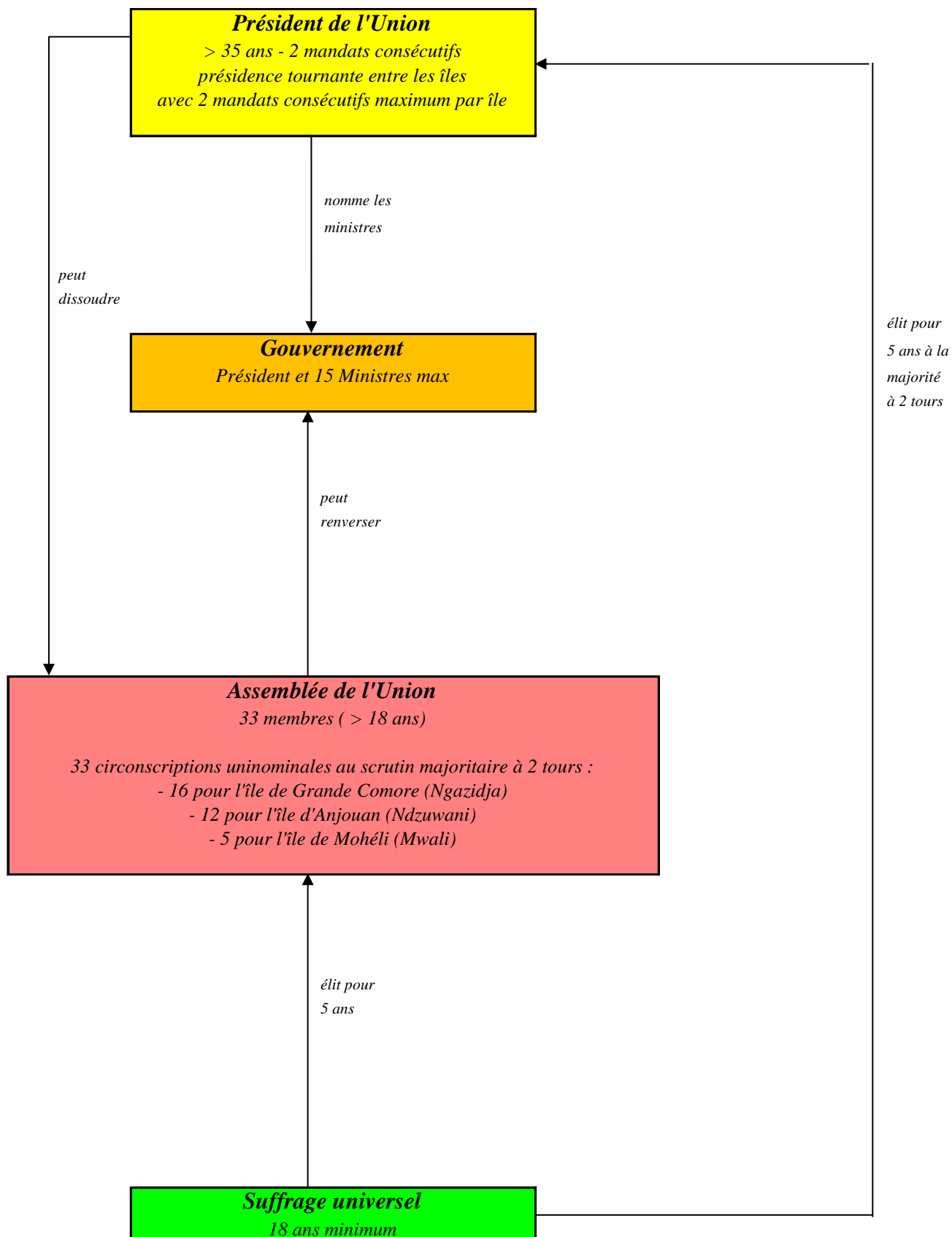
3 îles

Constitution de 2001 - révisions en 2009, 2014 et 2018

Fédération de 3 Îles autonomes , divisées en 16 Préfectures :

8 dans la Grande Comore, 5 à Anjouan et 3 à Mohéli

Les Comores revendique Mayotte, Région / Département d'outre-mer français





CONGO

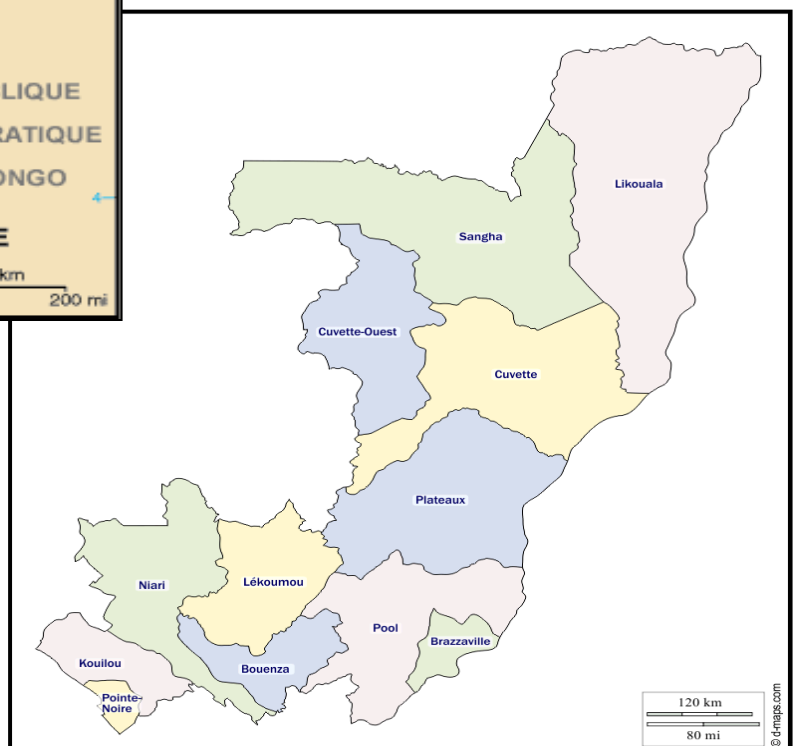


Situation du Congo au sein du continent africain



La capitale : Brazzaville

Les 12 Départements du Congo d'avant 2024



CONGO

(REPUBLIQUE DU CONGO)

Situation : Afrique centrale

Superficie : 341.821 km²

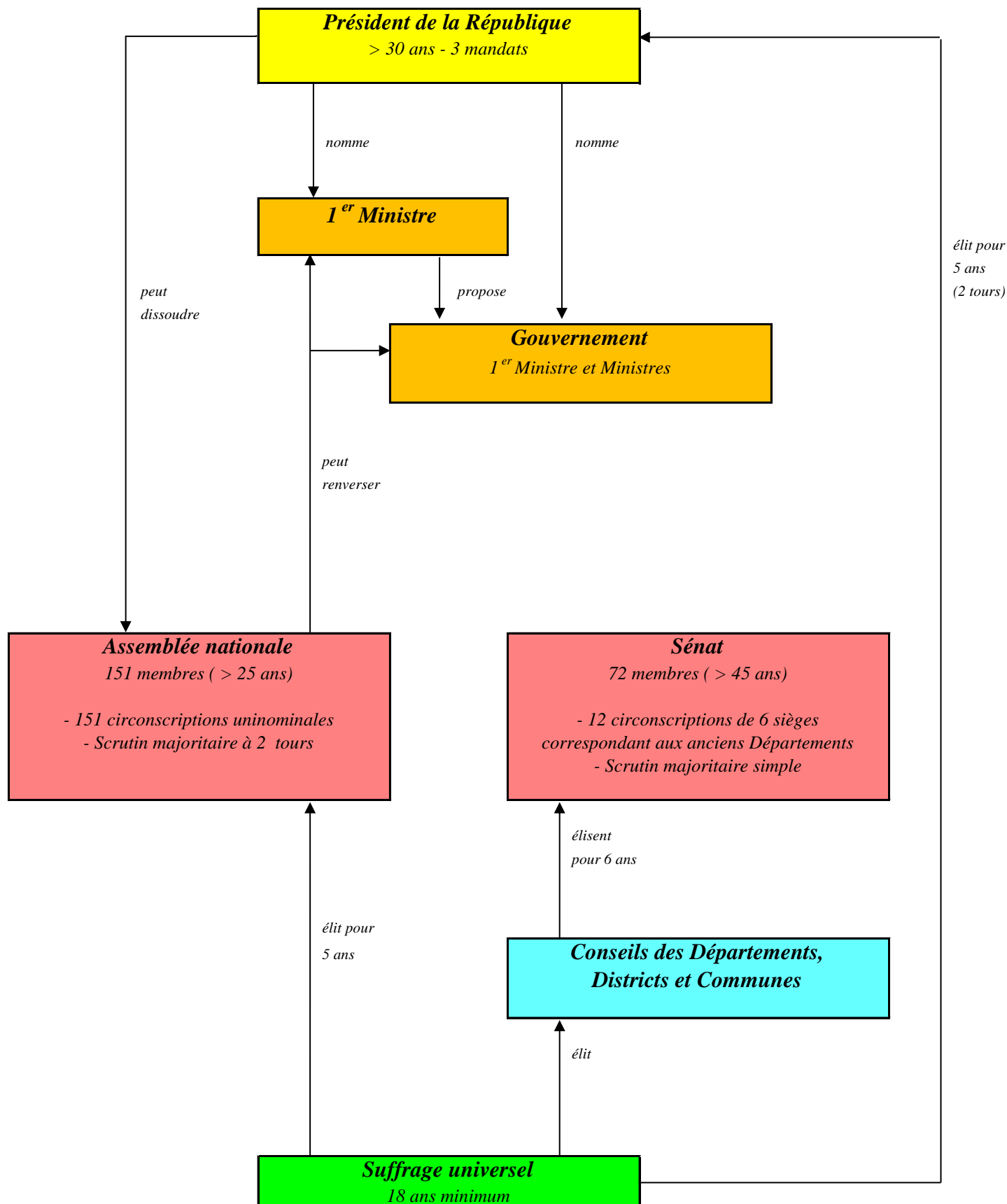
Population : 6.484.437 hab (2025)

Capitale : Brazzaville

Système : semi-présidentiel 2

Constitution de 2002 - révisions en 2009, 2015

République composée de 15 Départements (dont 2 Villes), divisés en 86 Districts et 7 Communes



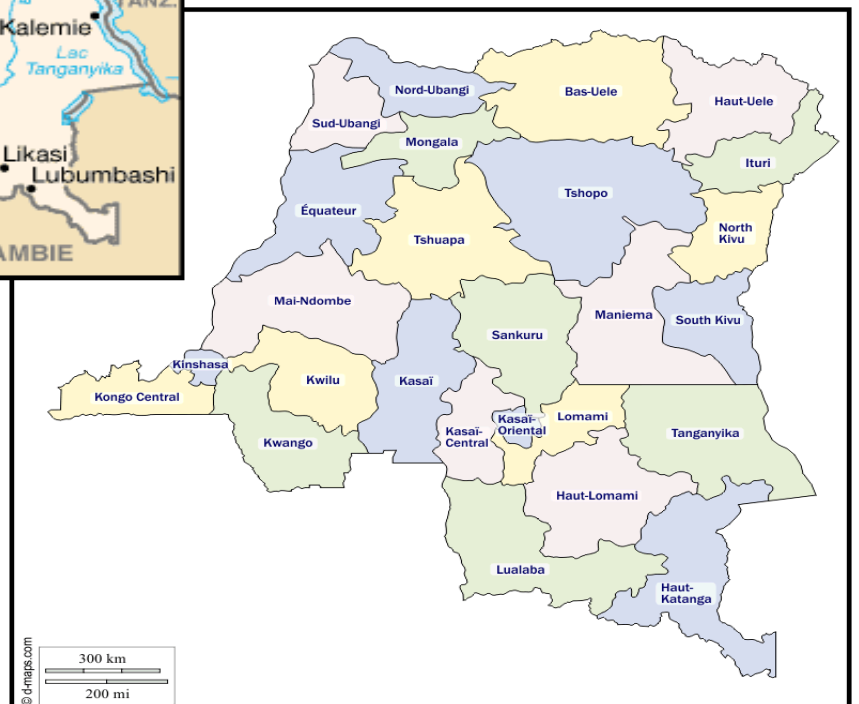
CONGO (RDC)



Situation du Congo (RDC) au sein du continent africain



La capitale : Kinshasa



*Les 26 Provinces du Congo RDC
dont la Ville-Province de Kinshasa*

CONGO (R.D.C.)

(REPUBLIQUE DEMOCRATIQUE DU CONGO)

Situation : Afrique centrale

(ex-Zaïre)

Superficie : 2.345.409 km²

Constitution de 2005 - révision en 2011

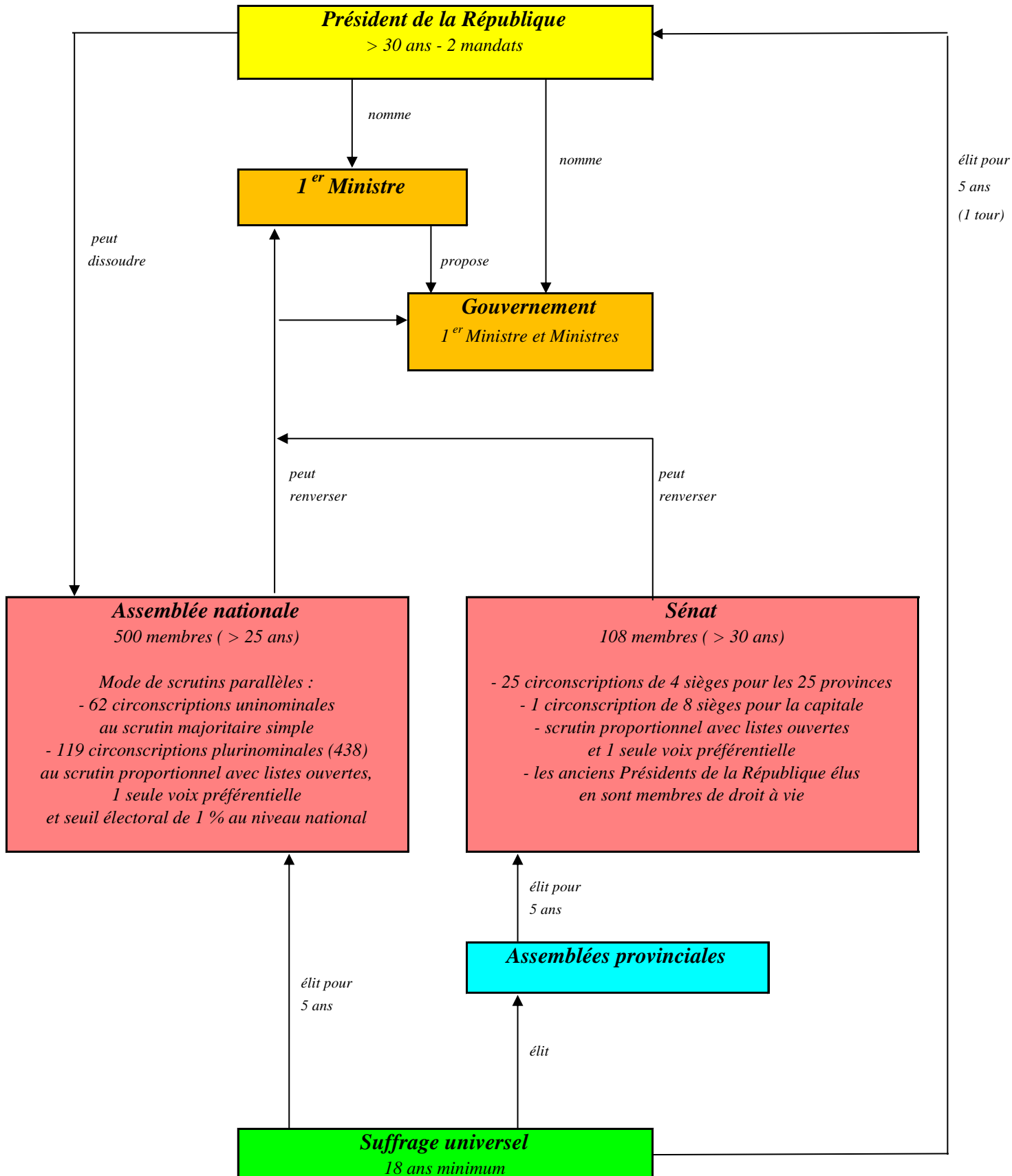
Population : 112.832.473 hab (2025)

République composée de 25 Provinces , divisées en 34 Villes et 145

Capitale : Kinshasa

Territoires, et de la Ville-Province de Kinshasa , divisée en 24 Communes

Système : semi-présidentiel 1





CÔTE D'IVOIRE

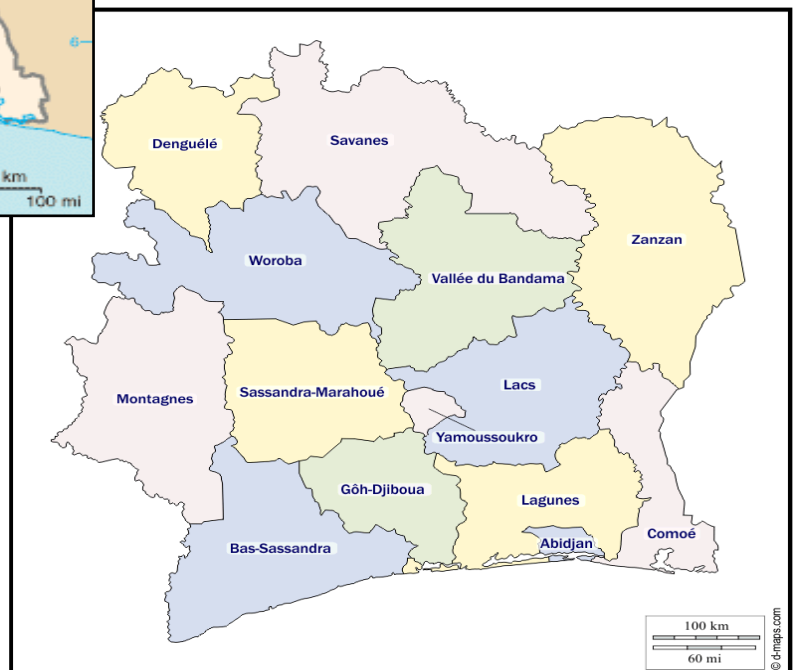


Situation de la Côte d'Ivoire au sein du continent africain



*La capitale politique : Yamoussoukro
La capitale économique : Abidjan*

*Les 14 Districts autonomes
de Côte d'Ivoire*



CÔTE D'IVOIRE

(REPUBLIQUE DE CÔTE D'IVOIRE)

Situation : Afrique de l'ouest

Superficie : 322.462 km²

Population : 32.711.547 hab (2025)

Capitales : Yamoussoukro

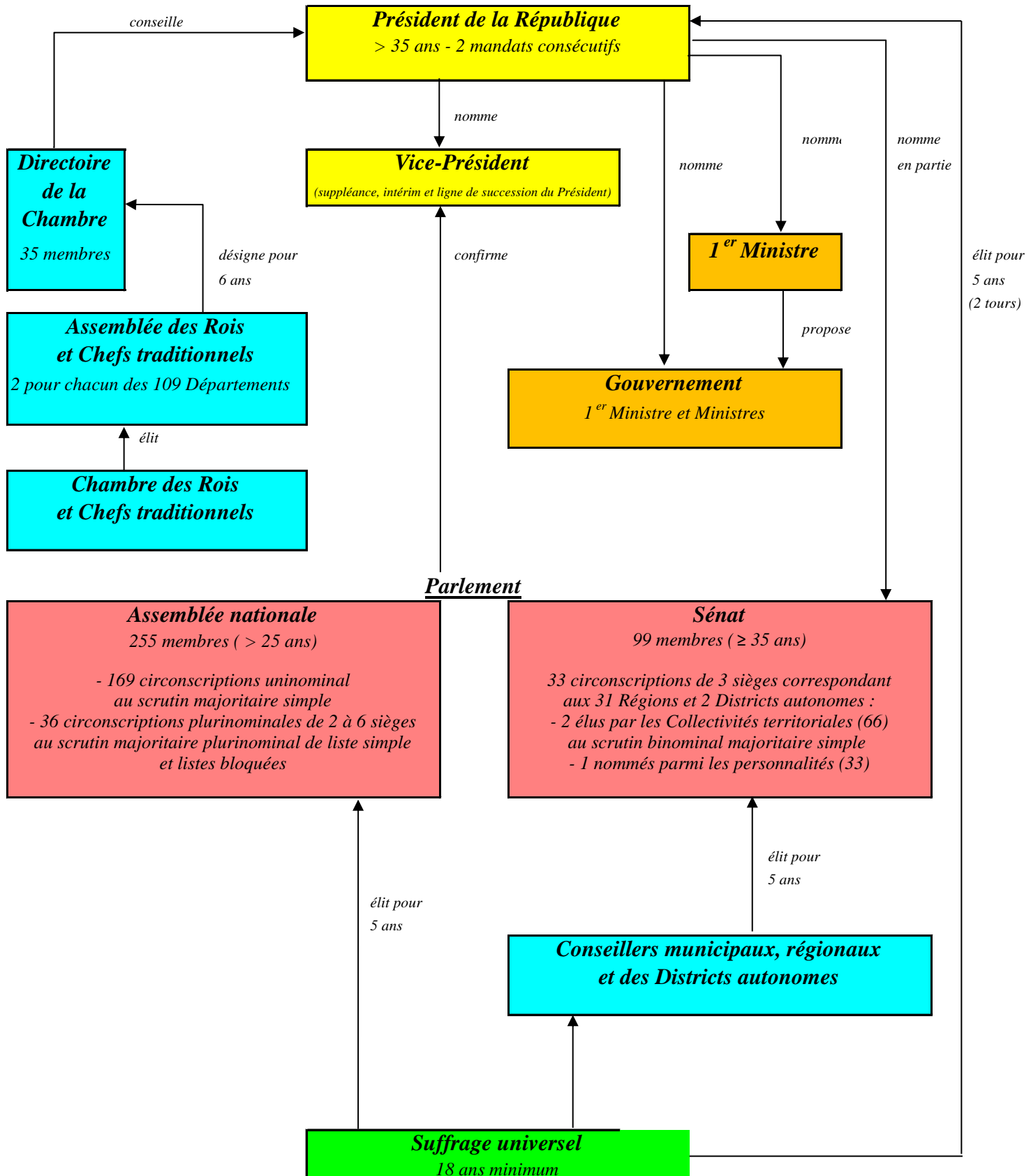
Abidjan

(administrative)

Système : présidentiel avec PM

Constitution de 2016 - révision en 2020

République composée de 12 Districts autonomes , divisés en 31 Régions, du District autonome d'Abidjan , comprenant 1 seul Département, et du District autonome de Yamoussoukro , divisé en 2 Départements





DJIBOUTI

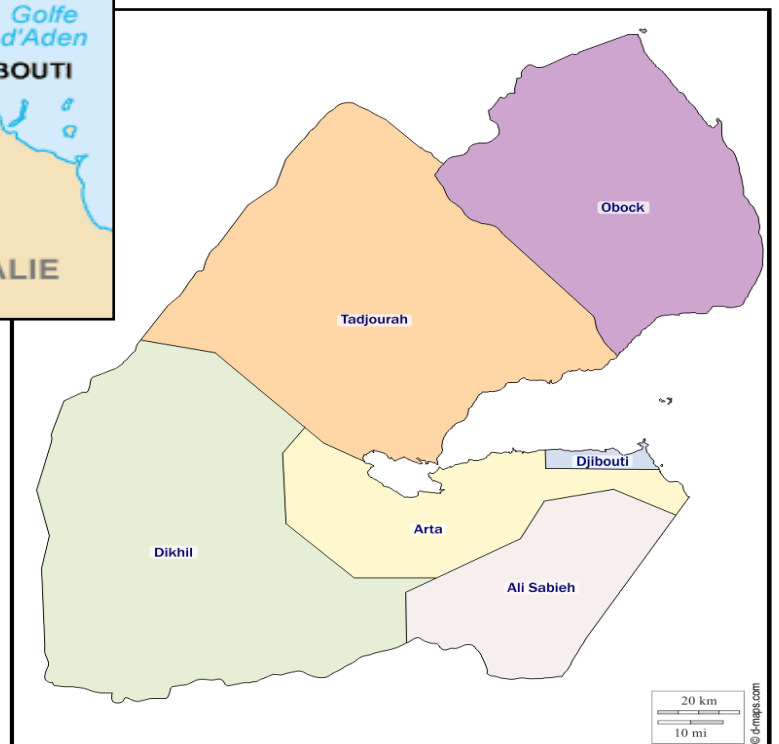


Situation de Djibouti au sein du continent africain



La capitale : Djibouti

Les 6 Régions de Djibouti



DJIBOUTI

(REPUBLIQUE DE DJIBOUTI)

Situation : Afrique de l'est

Superficie : 23.200 km²

Population : 1.184.076 hab (2025)

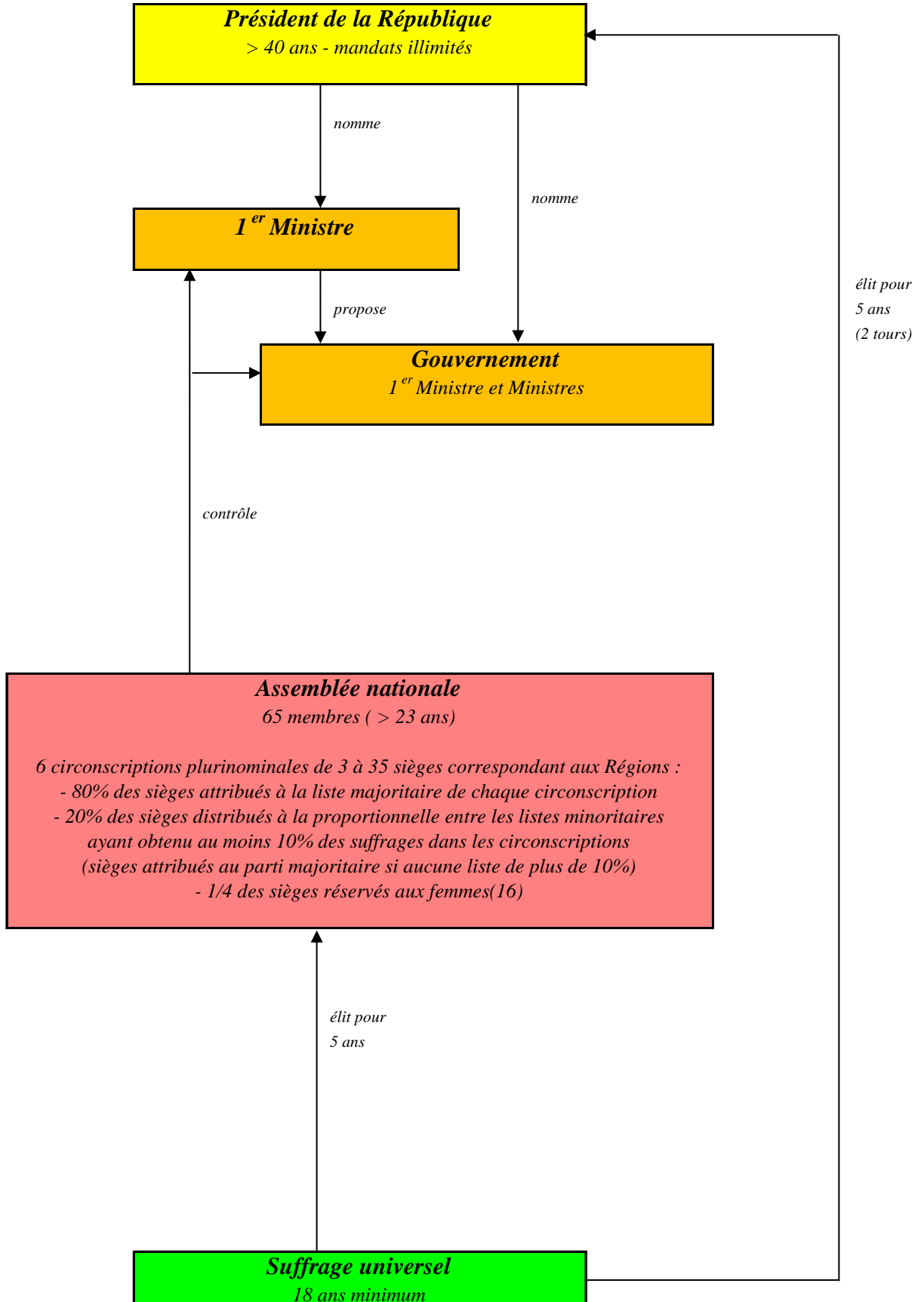
Capitale : Djibouti

Système : présidentiel avec PM

Constitution de 1992- révisions en 2006, 08, 10, 25

(création d'un sénat prévue)

République composée de 5 Régions , divisées en 20 Districts, et 1 Ville (Djibouti),
divisée en 3 Communes





EGYPTE

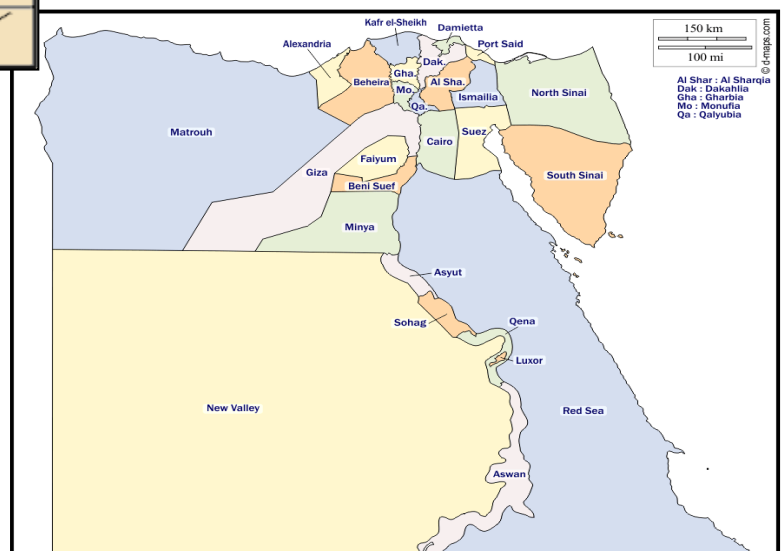


Situation de l'Egypte au sein des continents africain et asiatique (Sinaï)



La capitale : Le Caire

Les 27 Gouvernorats d'Egypte



EGYPTE

(REPUBLIQUE ARABE D'EGYPTE)

Situation : Afrique du Nord et Asie occidentale (Sinaï)

Superficie : 997.738 km²

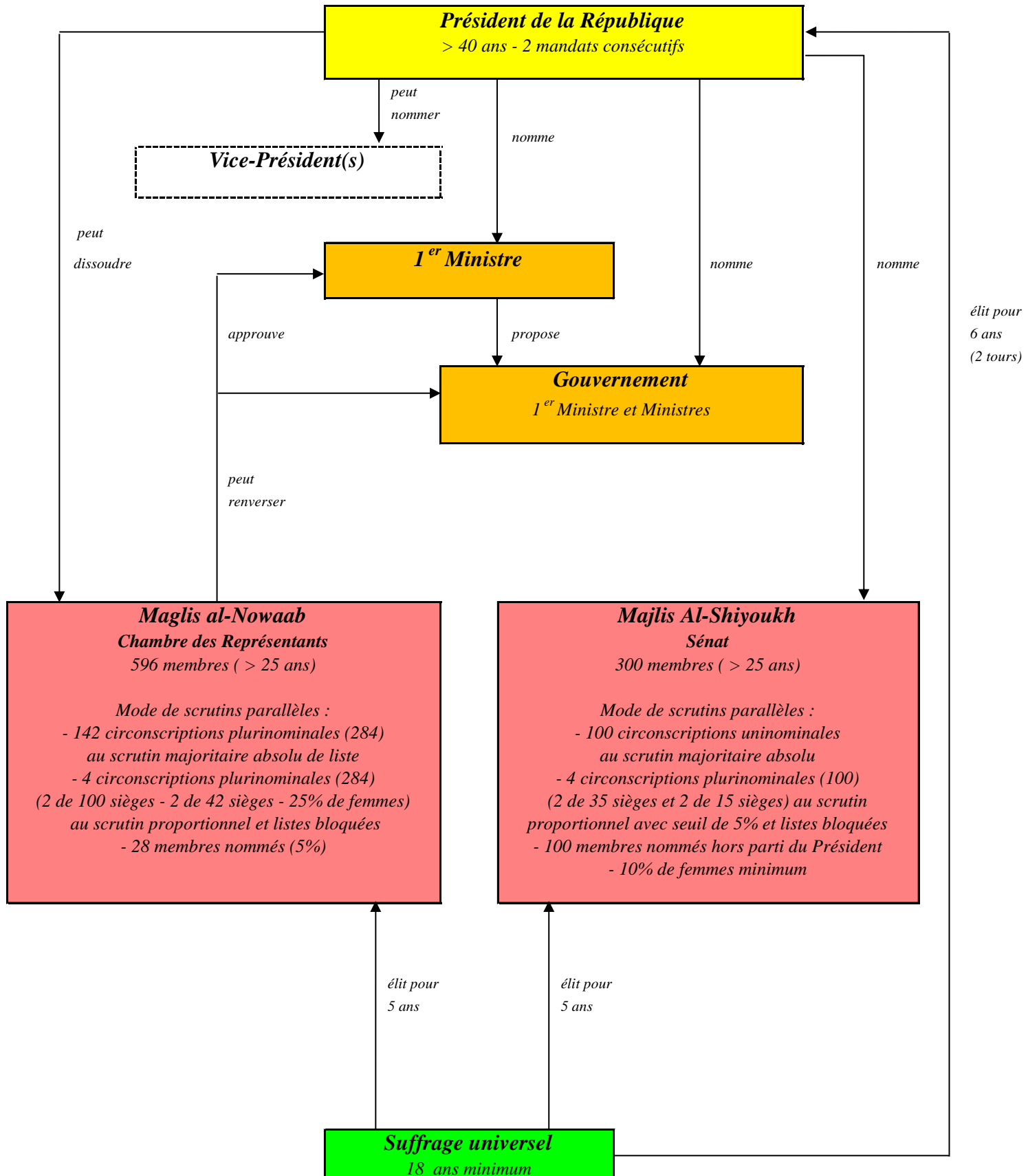
Population : 118.365.995 hab (2025)

Capitale : Le Caire

Système : semi-présidentiel 1

Constitution de 2014, révision en 2019

République composée de 27 Gouvernorats (muhafazats), divisés en 351 entités : 177 Kism (rural), 162 Markaz (urbain), 9 nouvelles Cités et 3 zones administrées par la police, et 20 zones non-organisées





ERYTHREE

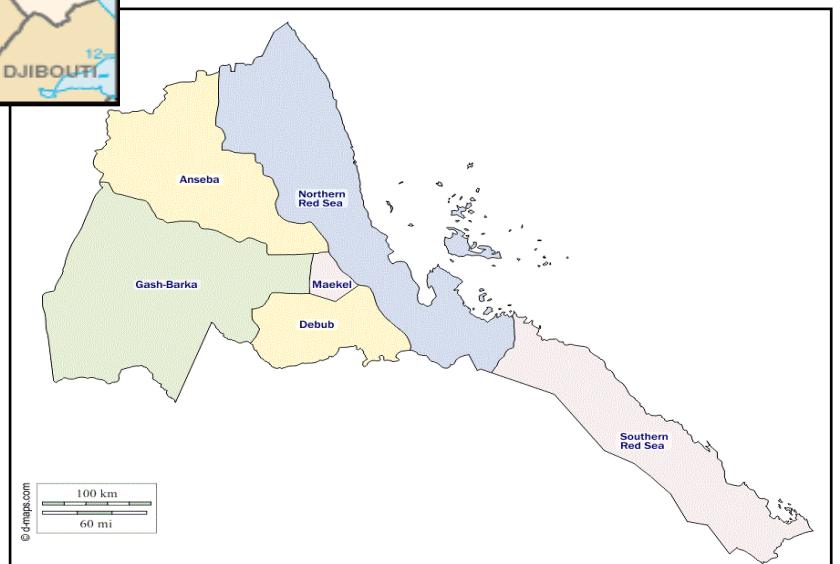


Situation de l'Erythrée au sein du continent africain



La capitale : Asmara

Les 6 Régions d'Erythrée



ERYTHREE

(ETAT D'ERYTHREE)

Situation : Afrique de l'est

Superficie : 126.000 km²

Population : 3.607.003 hab (2025)

Capitale : Asmara

Système : parti unique

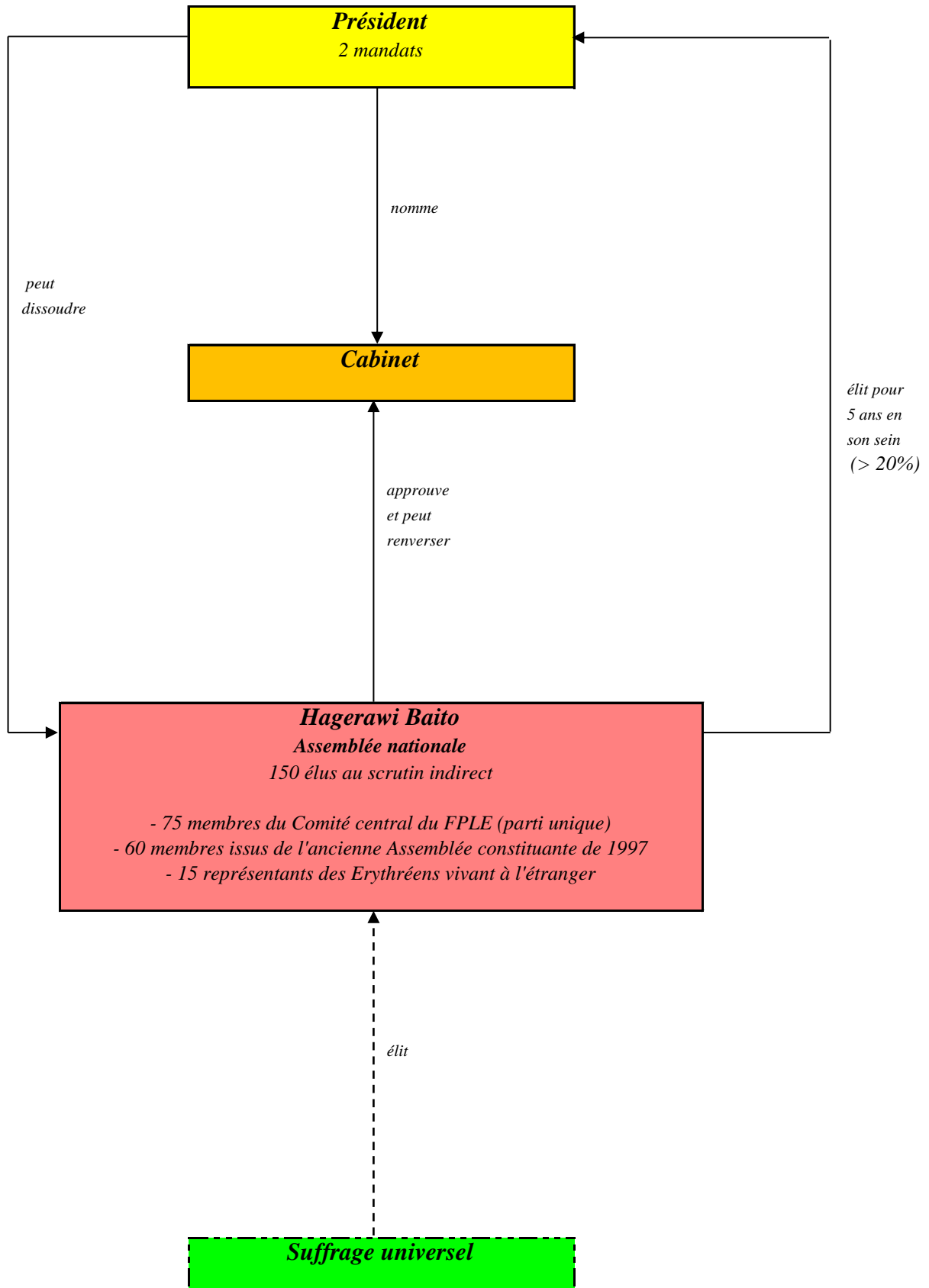
territoire continental et archipel de 127 îles

Système dominé par le FPLE

Constitution provisoire de 1997 non entièrement appliquée

Etat composé de 6 Régions (Zobas), divisées en 58 Districts (Sub-zobas)

Parlement non réuni depuis 2002 et sans élection





ESWATINI

ex-Swaziland



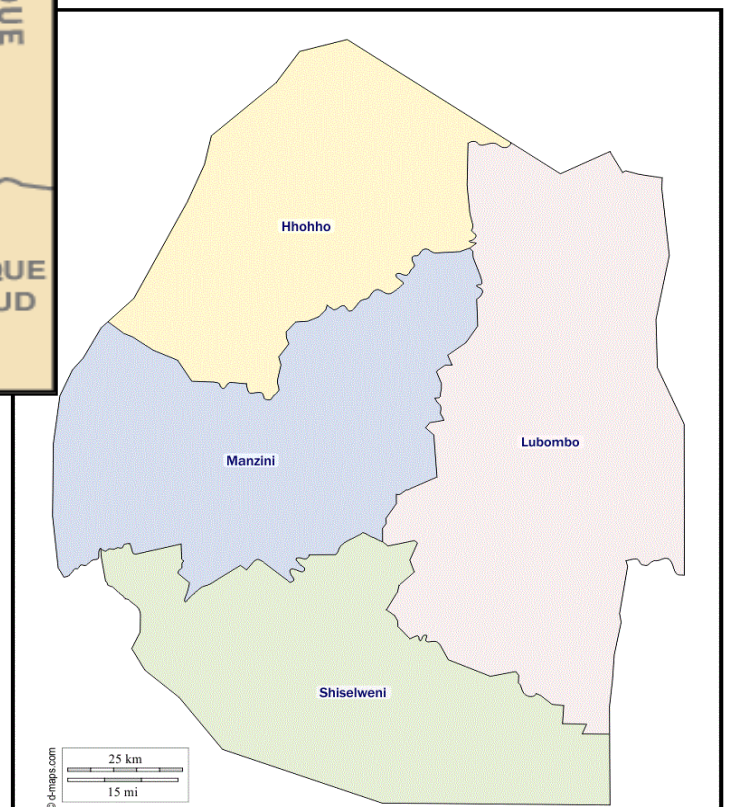
Situation de l'Eswatini au sein du continent africain



La capitale administrative : Mbabane

La capitale royale et législative : Lobamba

Les 4 Régions d'Eswatini



ESWATINI

(*ROYAUME D'ESWATINI*)

Situation : Afrique australe (appelé Swaziland jusqu'en 2018)

Superficie : 17.363 km²

Population : 1.256.174 hab (2025)

Capitales : Mbabane

Lobamba

Système : *Monarchie absolue*

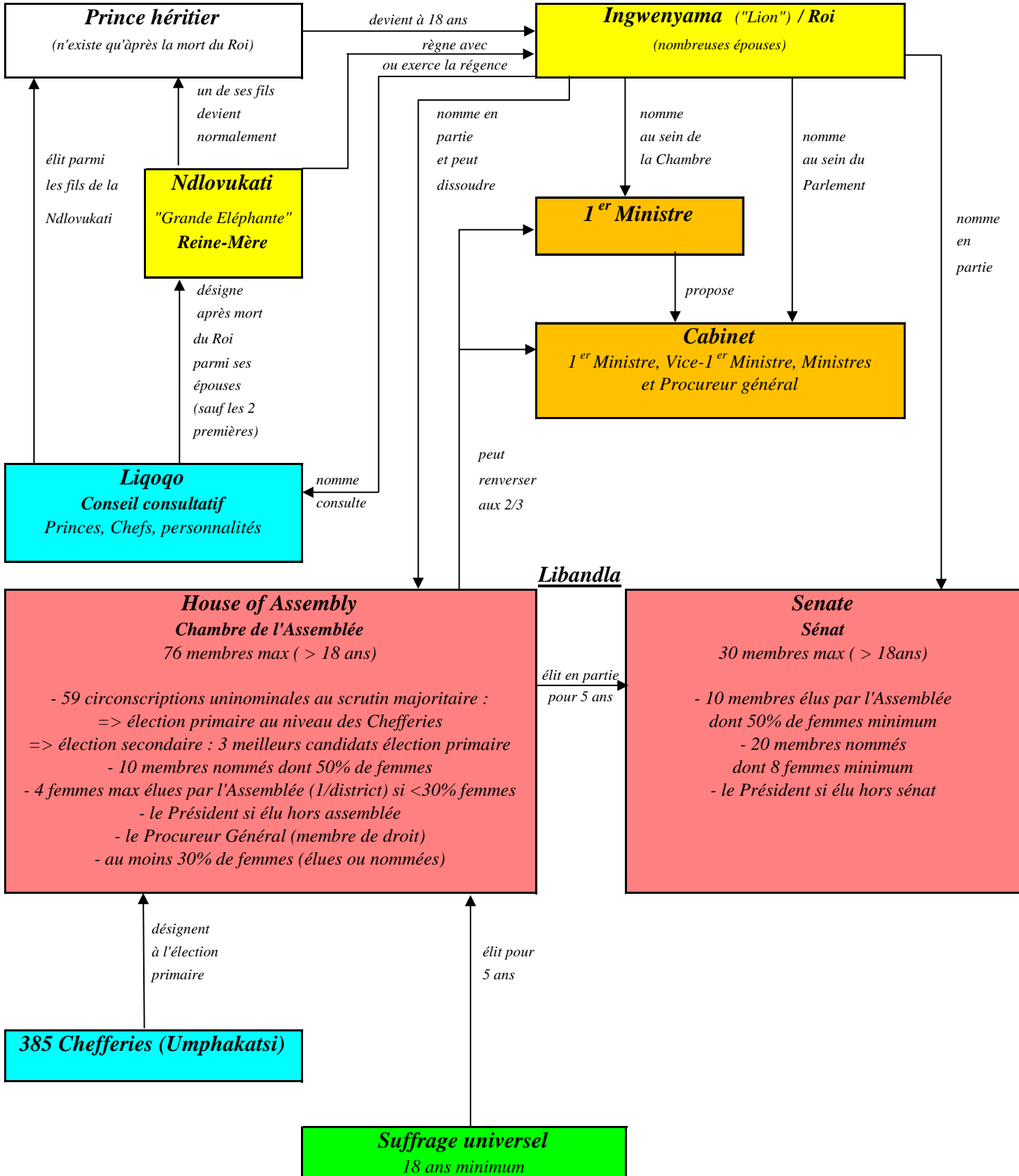
(appelé Swaziland jusqu'en 2018)

Constitution de 2005

Royaume composé de 4 Districts (Tifundza) , divisés en 59 Tinkhundla

(Communautés tribales)

ale et siège du Parlement)





ETHIOPIE

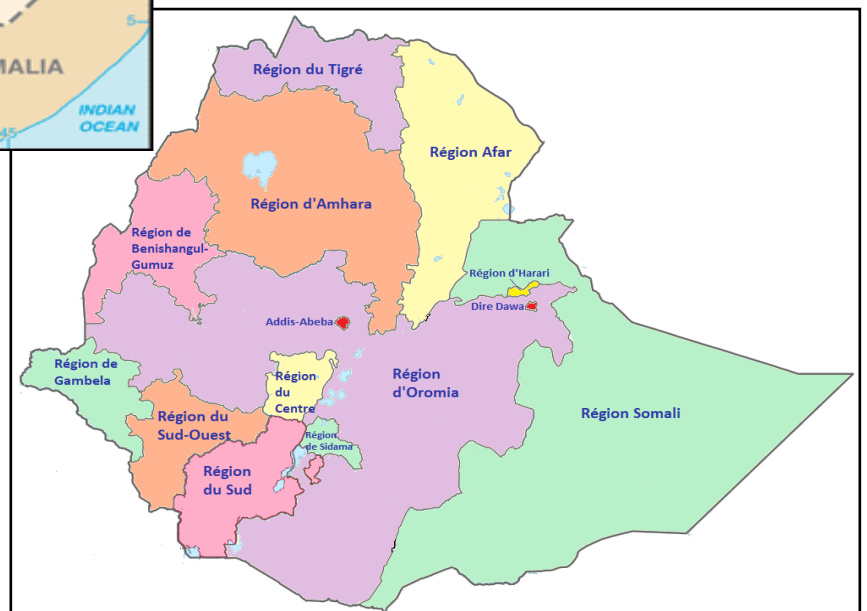


Situation de l'Ethiopie au sein du continent africain



La capitale : Addis-Abeba

*Les 12 Régions d'Ethiopie et
les 2 Cités à charte*



ETHIOPIE

(*REPUBLIQUE FEDERALE DEMOCRATIQUE D'ETHIOPIE*)

Situation : Afrique de l'est

Superficie : 1.221.000 km²

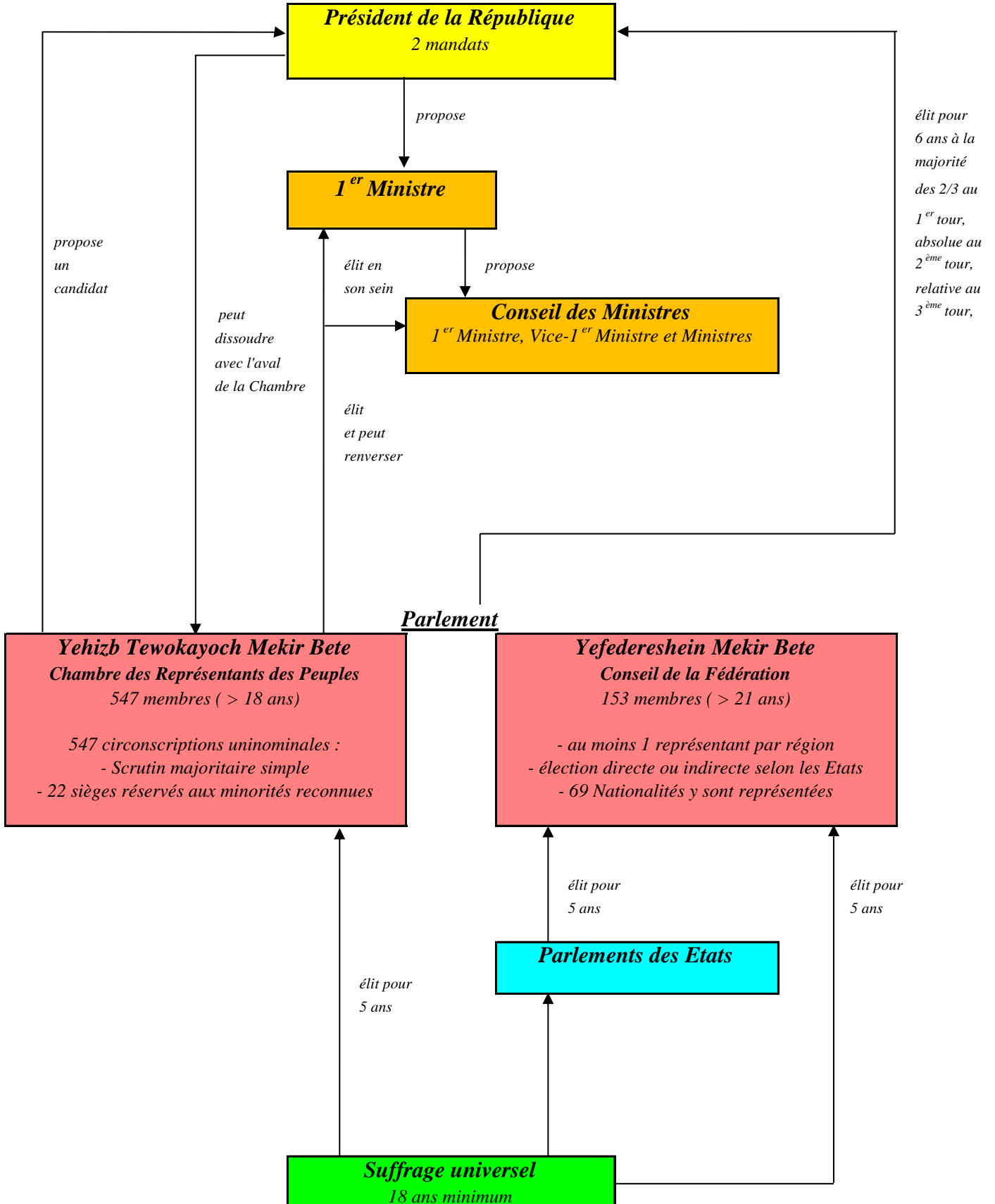
Population : 135.472.051 hab (2025)

Capitale : Addis Abbebas

Système : République parlementaire

Constitution de 1995

Fédération de 12 Régions (Kililoch) basées sur les ethnies, divisées en 62 Zones administratives (Zonoch), et 2 Villes à chartre (Astedader Akababiwach)





GABON

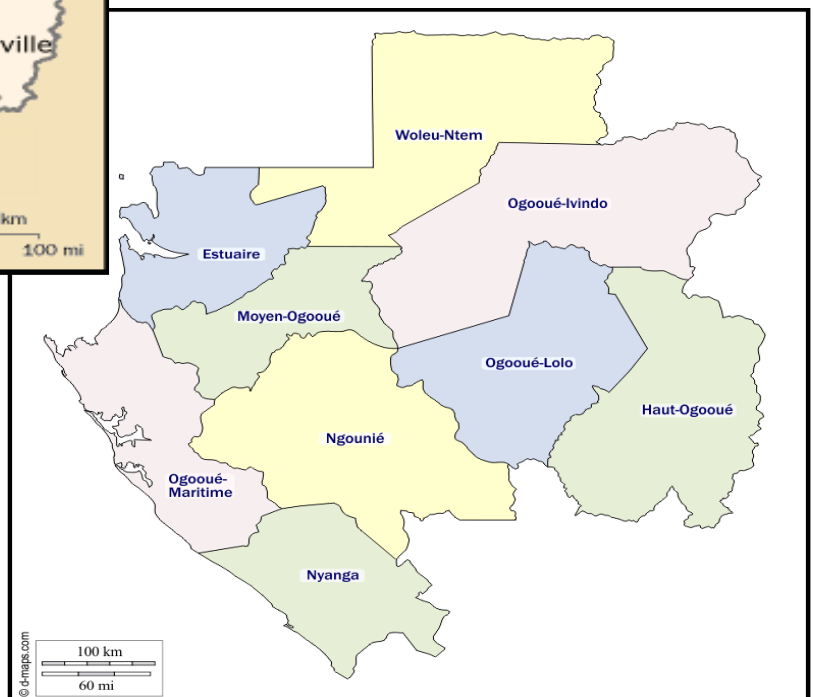


Situation du Gabon au sein du continent africain



La capitale : Libreville

Les 9 Provinces du Gabon



GABON

(REPUBLIQUE GABONAISE)

Situation : Afrique centrale

Superficie : 267.667 km²

Population : 2.593.130 hab (2025)

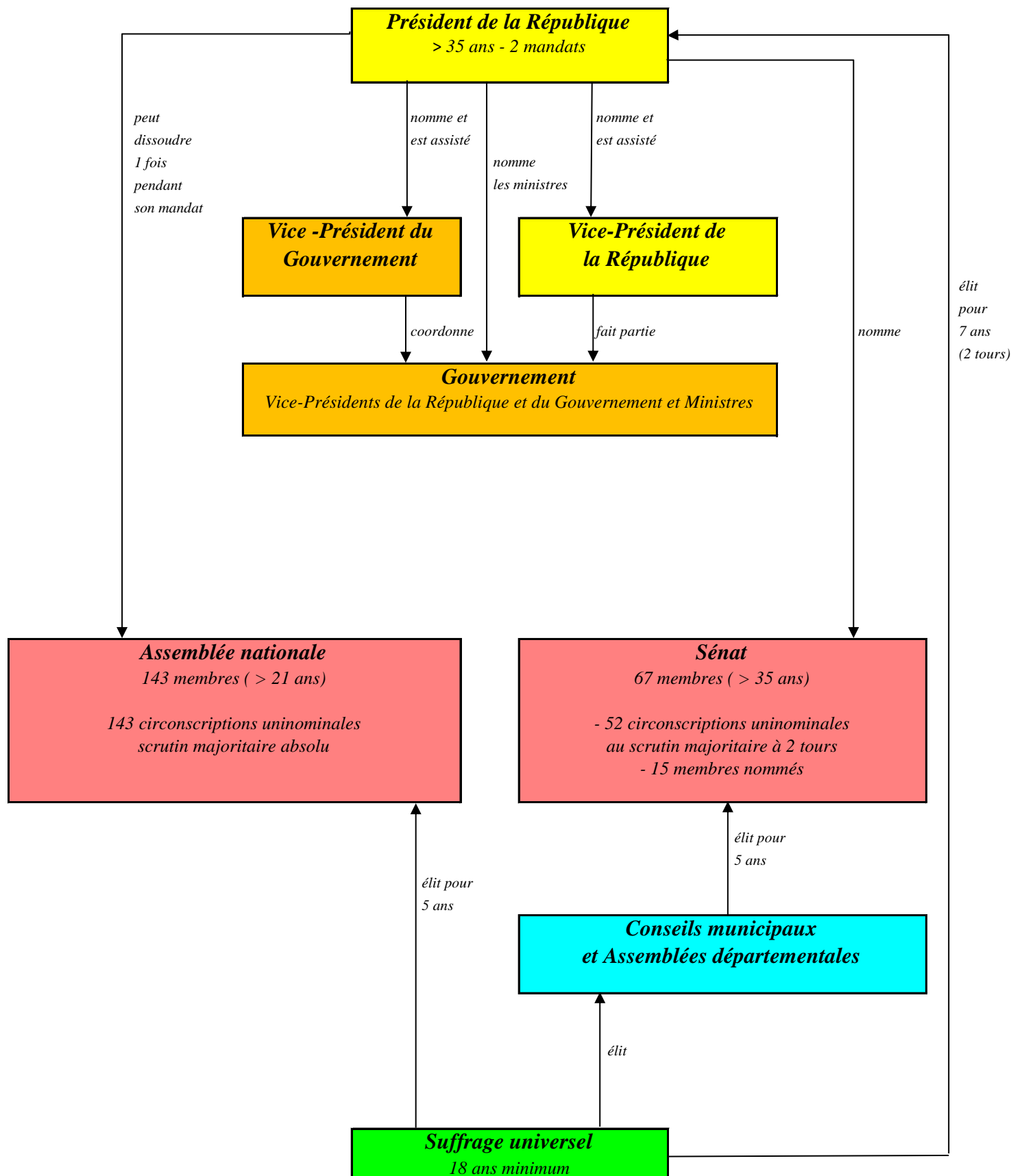
Capitale : Libreville

Système : présidentiel

Constitution de 2024

République composée de 9 Provinces , divisées en 49 Départements

Suite au coup d'Etat de 2023, les 2 assemblées parlementaires ne sont pas encore élues





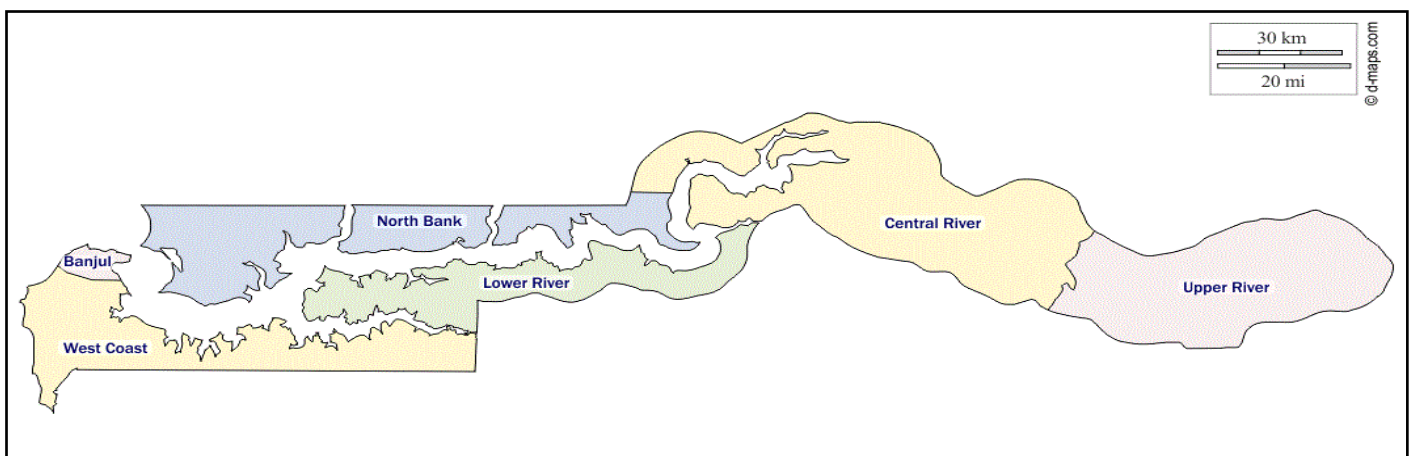
GAMBIE



Situation de la Gambie au sein du continent africain



La capitale : Banjul



Les 5 Régions de Gambie

GAMBIE

(REPUBLIQUE DE GAMBIE)

Situation : Afrique de l'ouest

Superficie : 11.295 km²

Population : 2.822.093 hab (2025)

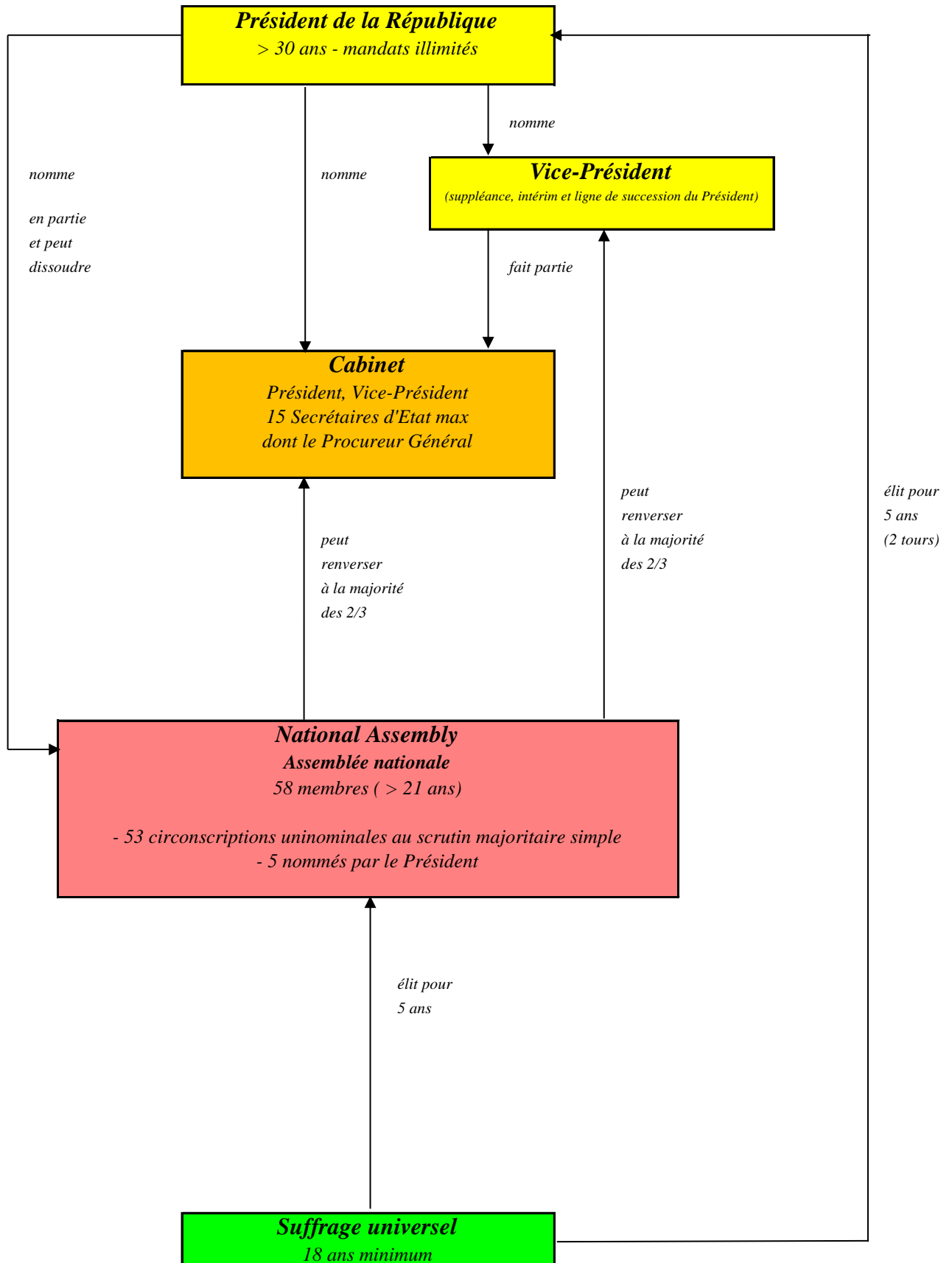
Capitale : Banjul

Système : présidentiel

Constitution de 1997 - révisions en 2001, 09, 10, 18

République composée de 6 divisions : 5 Régions et une Cité (la Capitale)

Parallèlement, il existe 8 Zones de gouvernement local (4 correspondent à leur Région, 2 à 1 Région et 2 à la Capitale). **Subdivision en 43 Districts.**





GHANA



Situation du Ghana au sein du continent africain



La capitale : Accra

Les 16 Régions du Ghana



GHANA

(**REPUBLIQUE DU GHANA**)

Situation : Afrique de l'ouest

Superficie : 239.460 km²

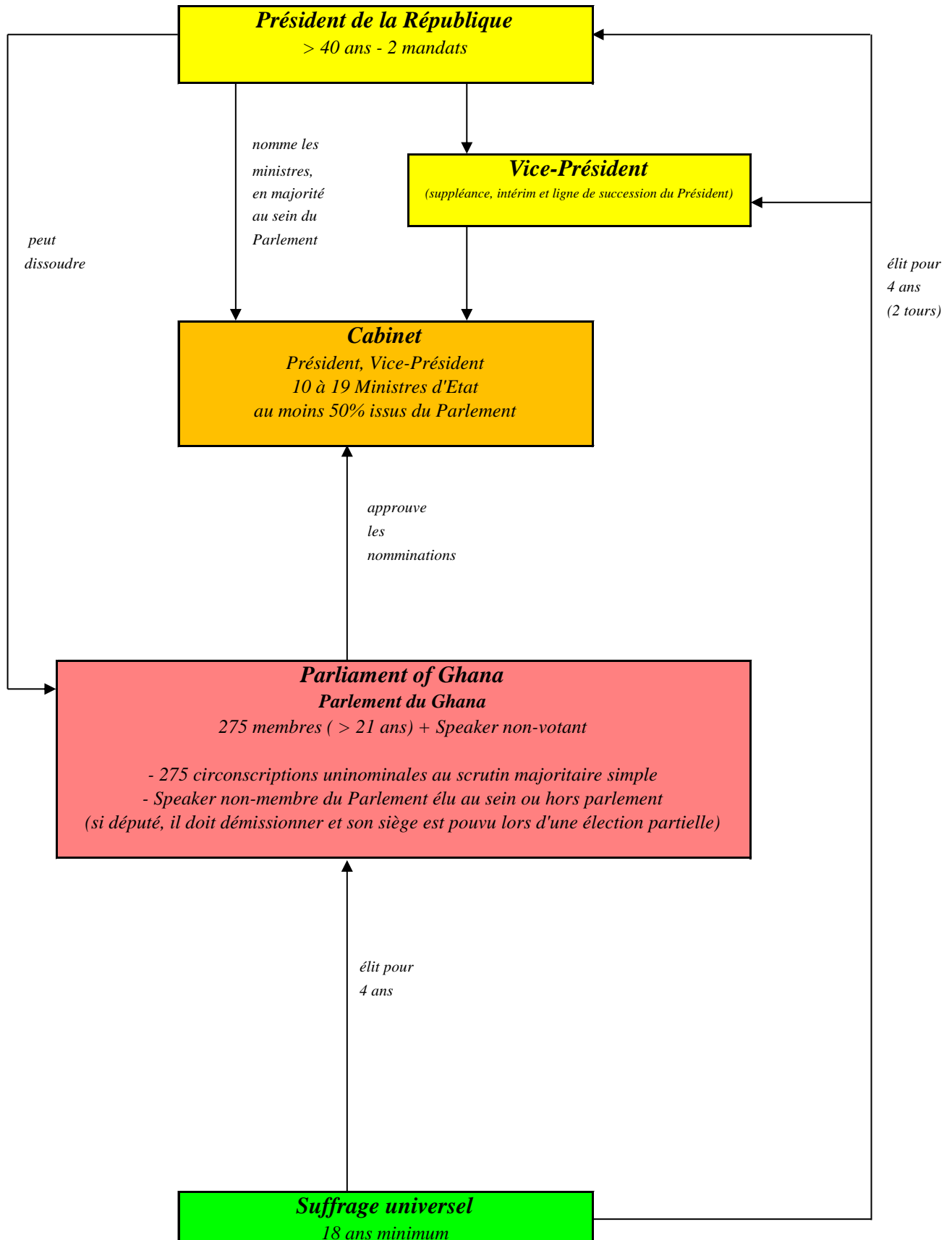
Population : 35.064.272 hab (2025)

Capitale : Accra

Système : présidentiel

Constitution de 1992 - révision en 1996

République composée de 16 Régions, divisées en 261 Districts, dont 146 Districts ordinaires, 109 Districts municipaux et 6 Districts métropolitains





GUINEE

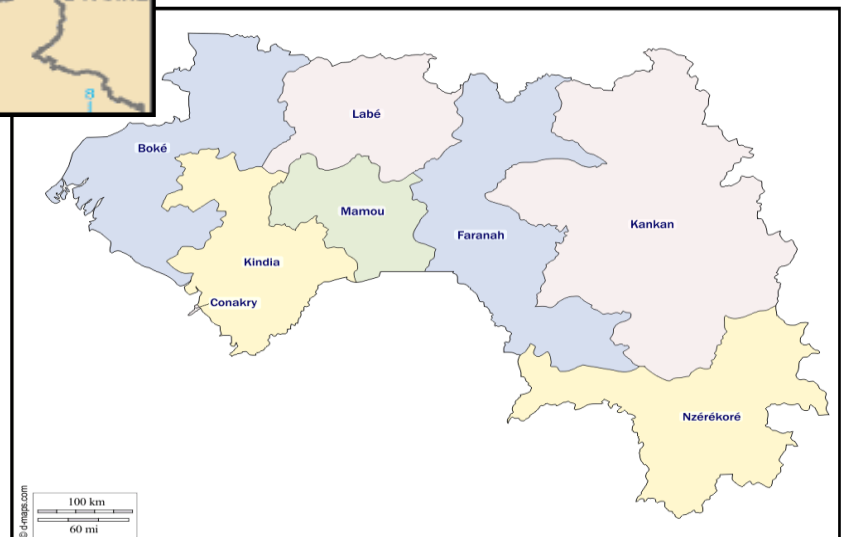


Situation de la Guinée au sein du continent africain



La capitale : Conakry

Les 8 Régions de Guinée



GUINEE

(REPUBLIQUE DE GUINEE)

Situation : Afrique de l'ouest

Superficie : 245.857 km²

Population : 15.099.727 hab (2025)

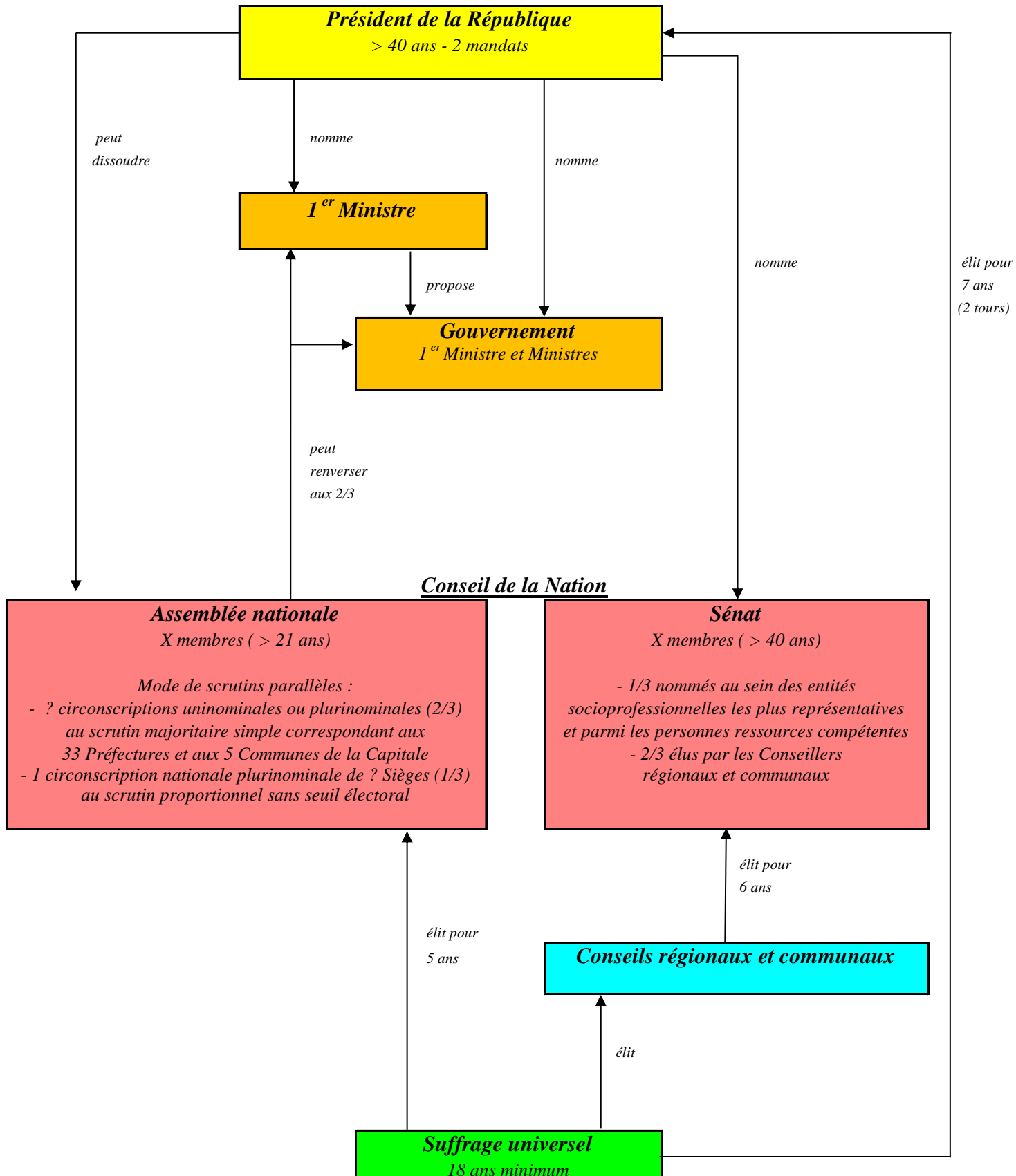
Capitale : Conakry

Système : Semi-présidentiel 2

Constitution de 2025 - transition suite au coup d'Etat de 2021

République composée de 7 Régions, divisées en 33 Préfectures, **et 1 Gouvernorat** (Conakry), **divisé en 12 Communes**

Constitution non encore appliquée





GUINEE-BISSAU

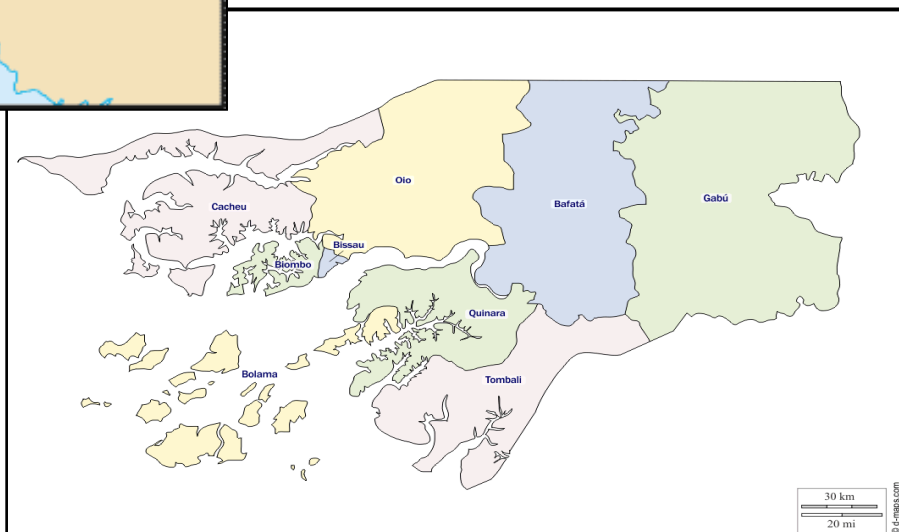


Situation de la Guinée-Bissau au sein du continent africain



La capitale : Bissau

Les 8 Régions et le Secteur autonome de Guinée-Bissau



GUINEE-BISSAU

(REPUBLIQUE DE GUINEE-BISSAU)

Situation : Afrique de l'ouest et océan Atlantique

Superficie : 36.125 km² à marée basse
28.000 km² à marée haute

Population : 2.249.515 hab (2025)

Capitale : Bissau

Système : junte militaire

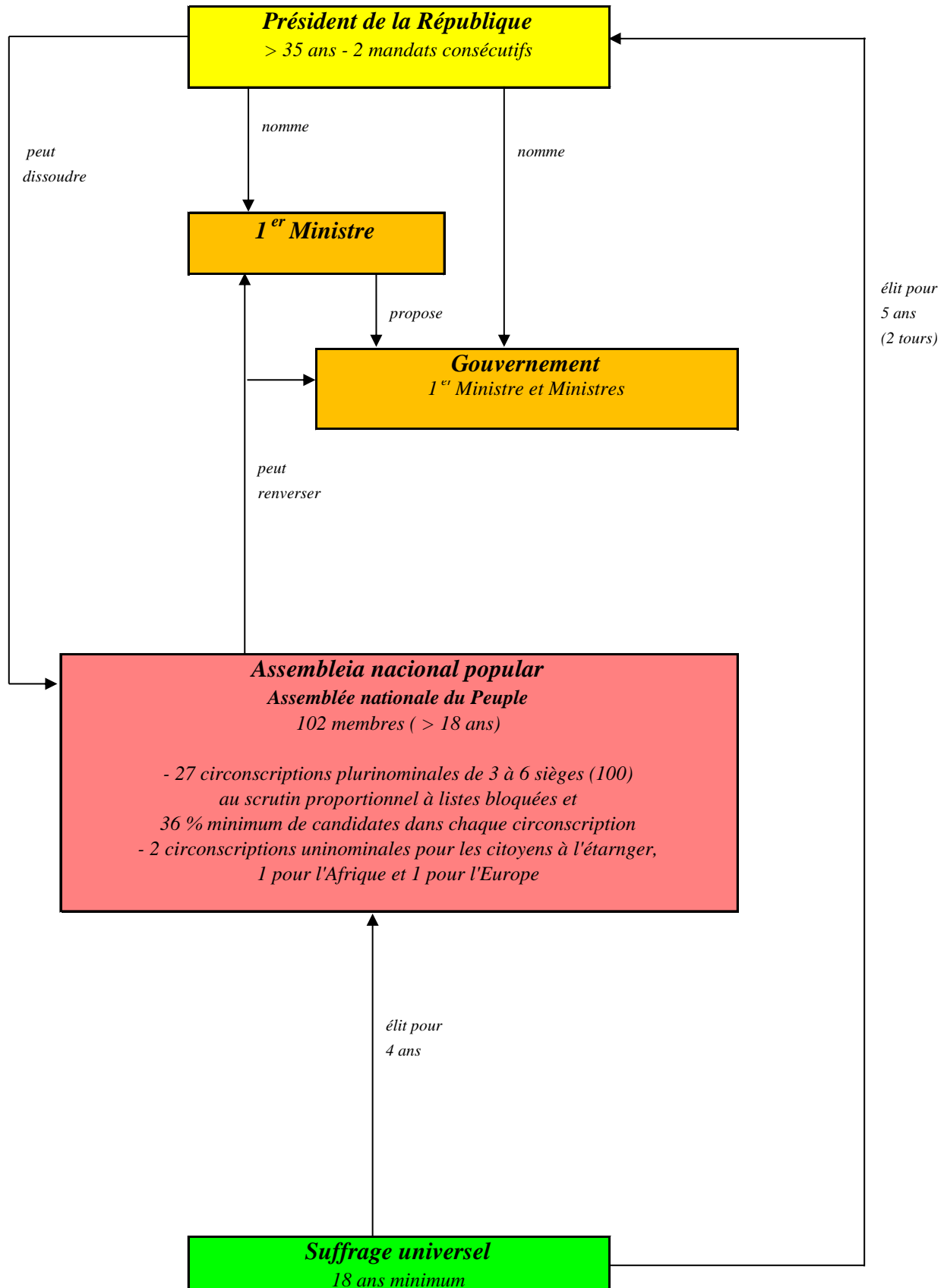
partie continentale et 40 îles dont 20 habitées

Constitution de 1984 - révisions en 1991, 93, 96

République composée de 8 Régions (Regioes) , divisées en 38 Secteurs (Sectoros), et de 1 Secteur autonome (Sector autonomo)

(Bissau)

Constitution suspendue suite au coup d'état du 26/11/2025

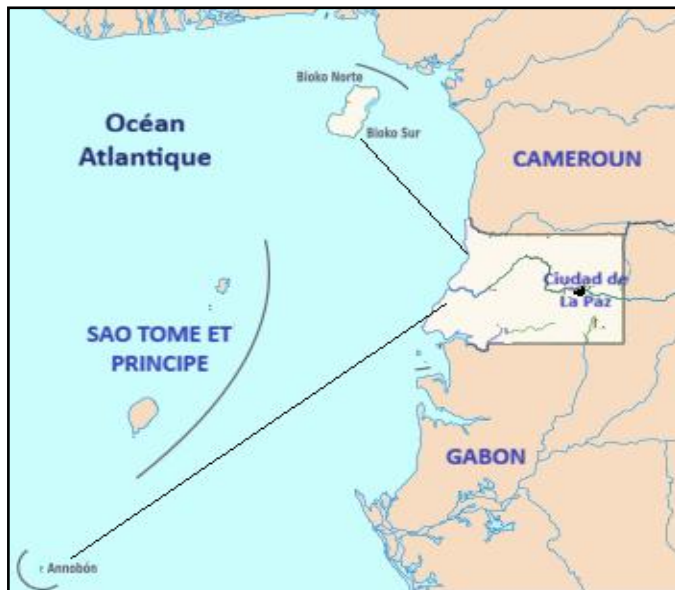




GUINEE EQUATORIALE

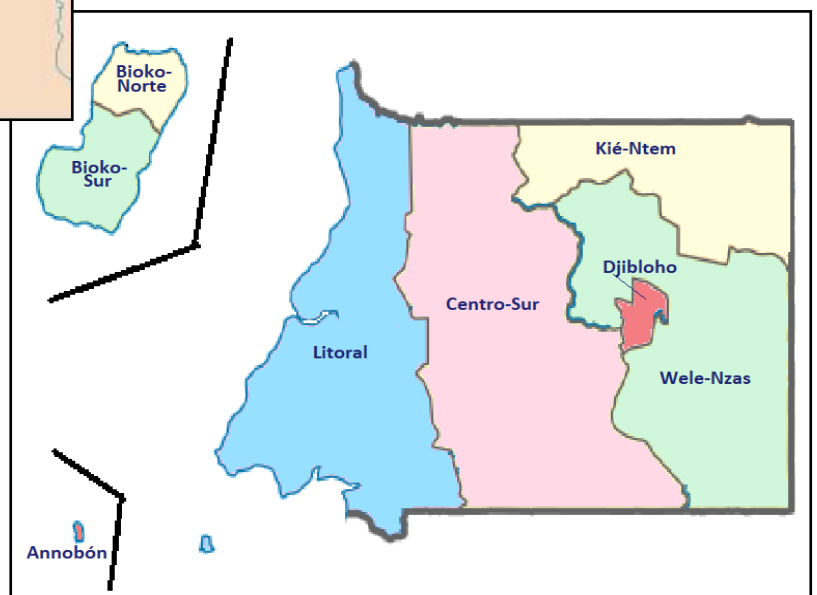


Situation de la Guinée équatoriale au sein du continent africain



*La capitale : Ciudad de la Paz (remplacement de Malabo)
(depuis 2026)*

Les 8 Provinces de Guinée équatoriale



GUINEE-EQUATORIALE

(REPUBLIQUE DE GUINEE-EQUATORIALE)

Situation : Afrique centrale et océan Atlantique

Superficie : 28.051 km²

Population : 1.938.431 hab (2025)

Capitale : Ciudad de la Paz

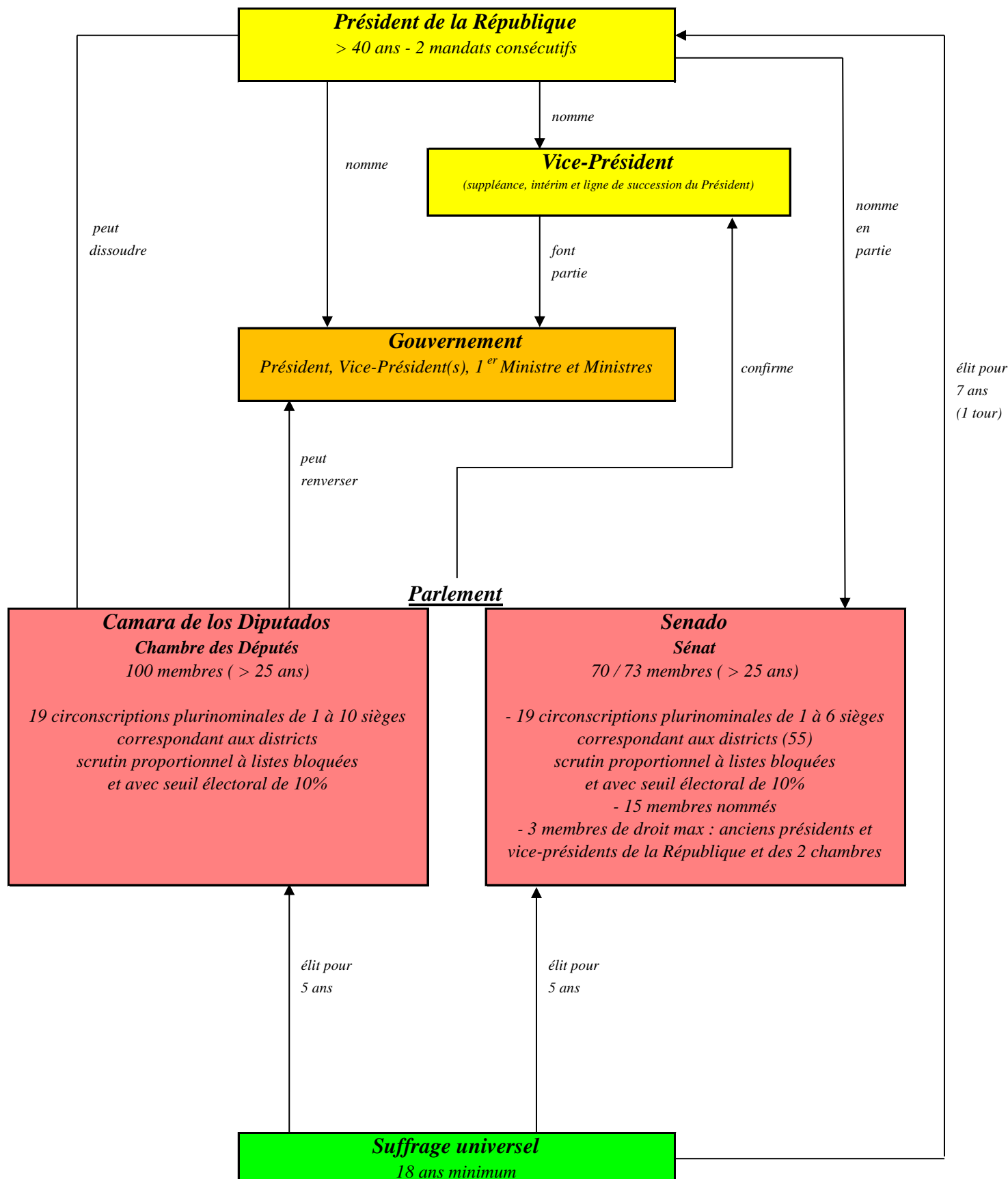
Système : présidentiel avec PM

région continentale (dont 3 petites îles) et région insulaire

Constitution de 1991 - révisions en 1995, 98, 2012

(dont 2 îles)

République composée de 8 Provinces (Provincias) : 3 dans la région insulaire et 5 dans la région continentale, **divisées en 19 Districts (Distritos)**





KENYA

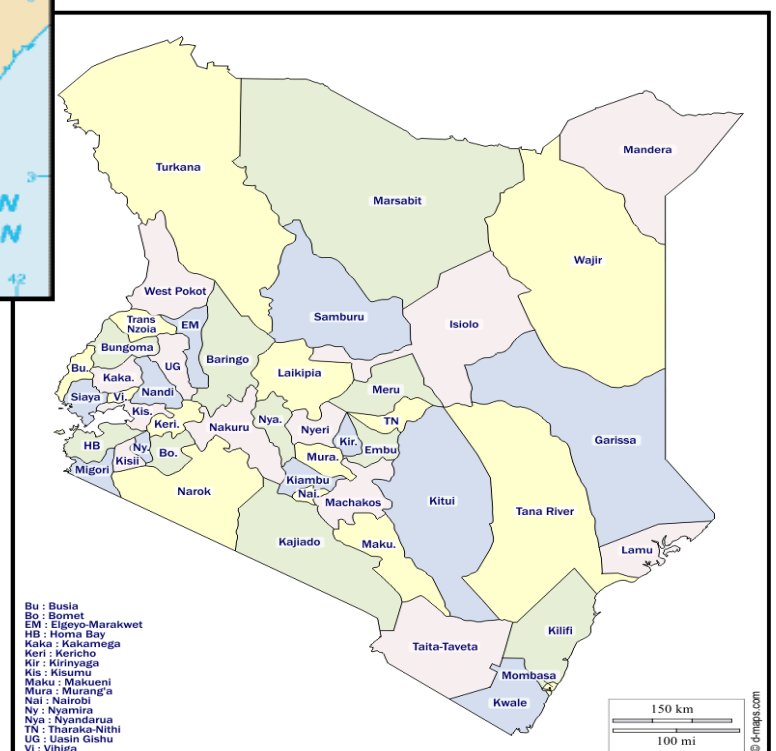


Situation du KENYA au sein du continent africain



La capitale : Nairobi

Les 47 Comtés du Kenya



KENYA

(REPUBLIQUE DU KENYA)

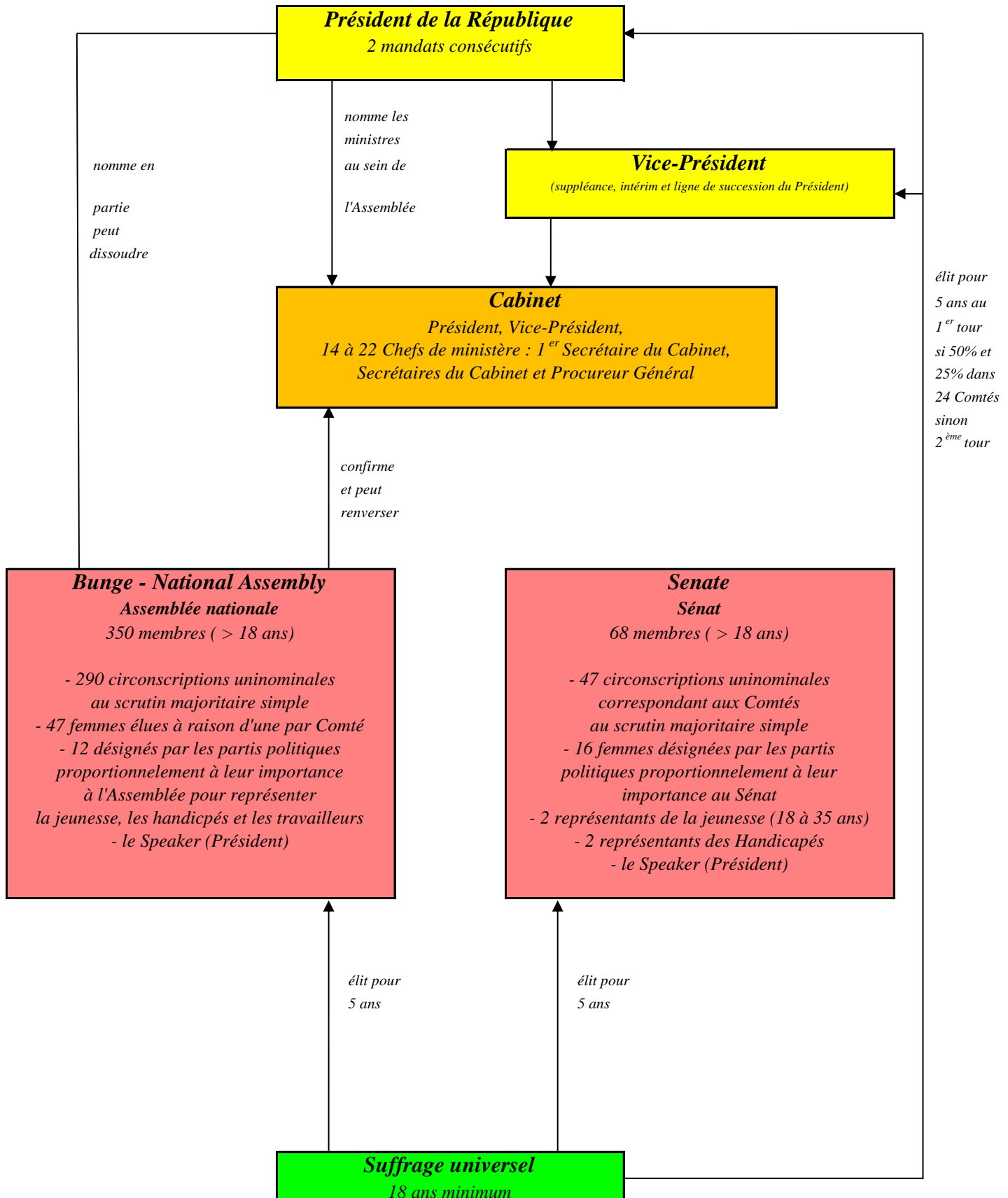
Situation : Afrique de l'est

Superficie : 582.647 km² (dont 13.395 km² d'eau) **Constitution de 2010**

Population : 57.532.493 hab (2025) **République composée de 47 Comtés (Kaunti)**, divisées en 314 Sous-Comtés

Capitale : Nairobi **(Kaunti ndogo)** correspondant aux circonscriptions électorales

Système : présidentiel avec PM





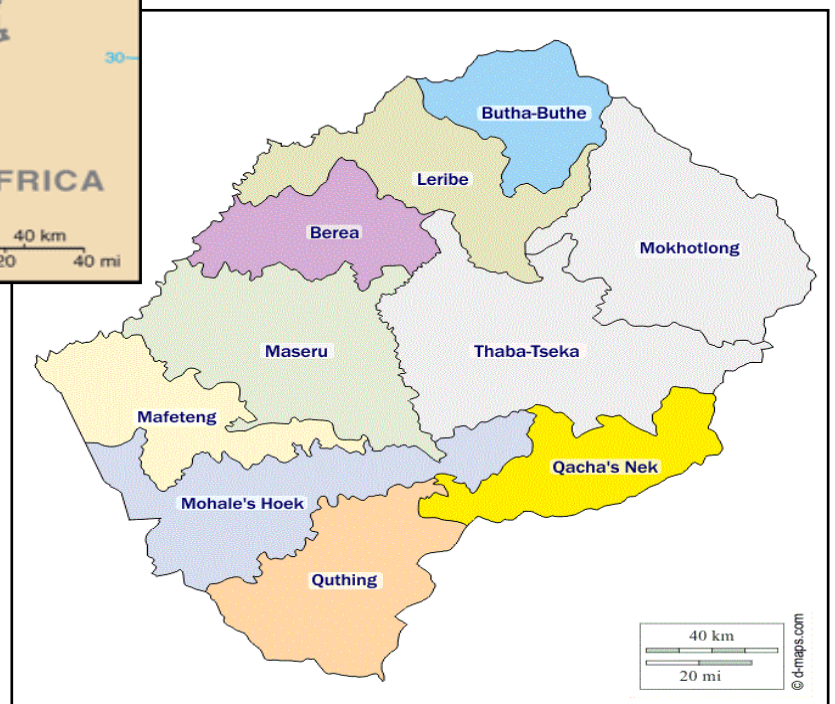
LESOTHO



Situation du Lesotho au sein du continent africain



La capitale : Maseru



Les 10 Districts du Lesotho

LESOTHO

(ROYAUME DU LESOTHO)

Situation : Afrique australe

Superficie : 30.355 km²

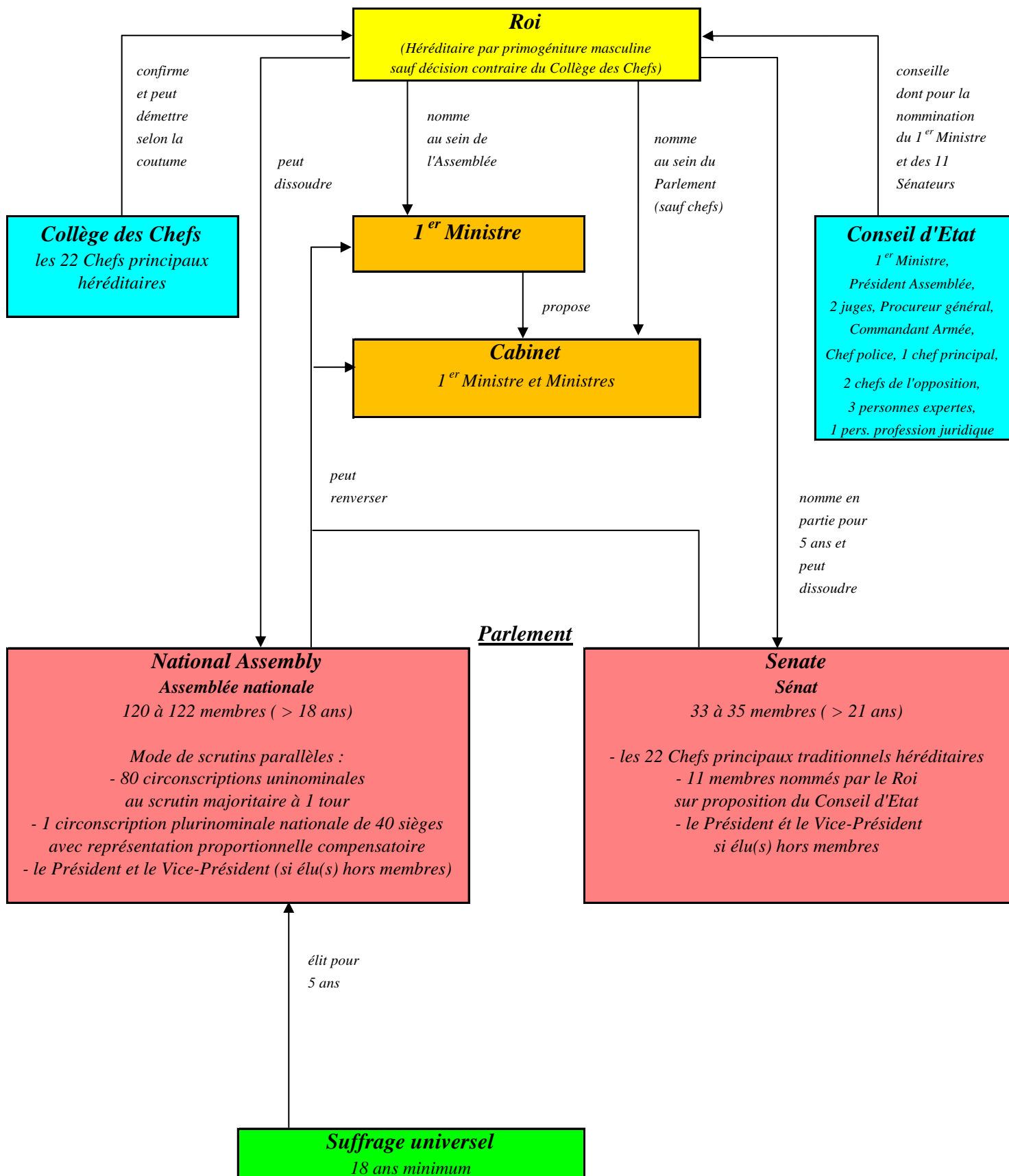
Population : 2.363.325 hab (2025)

Capitale : Maseru

Système : Monarchie parlementaire

Constitution de 1993 - révisions en 1996, 97, 98, 2001, 04, 11

Royaume composé de 10 Districts, divisés en 129 Conseils communautaires (Community Councils)





LIBERIA



Situation du Liberia au sein du continent africain



La capitale : Monrovia

Les 15 Comtés du Liberia



LIBERIA

(REPUBLIQUE DU LIBERIA)

Situation : Afrique de l'ouest

Superficie : 111.000 km²

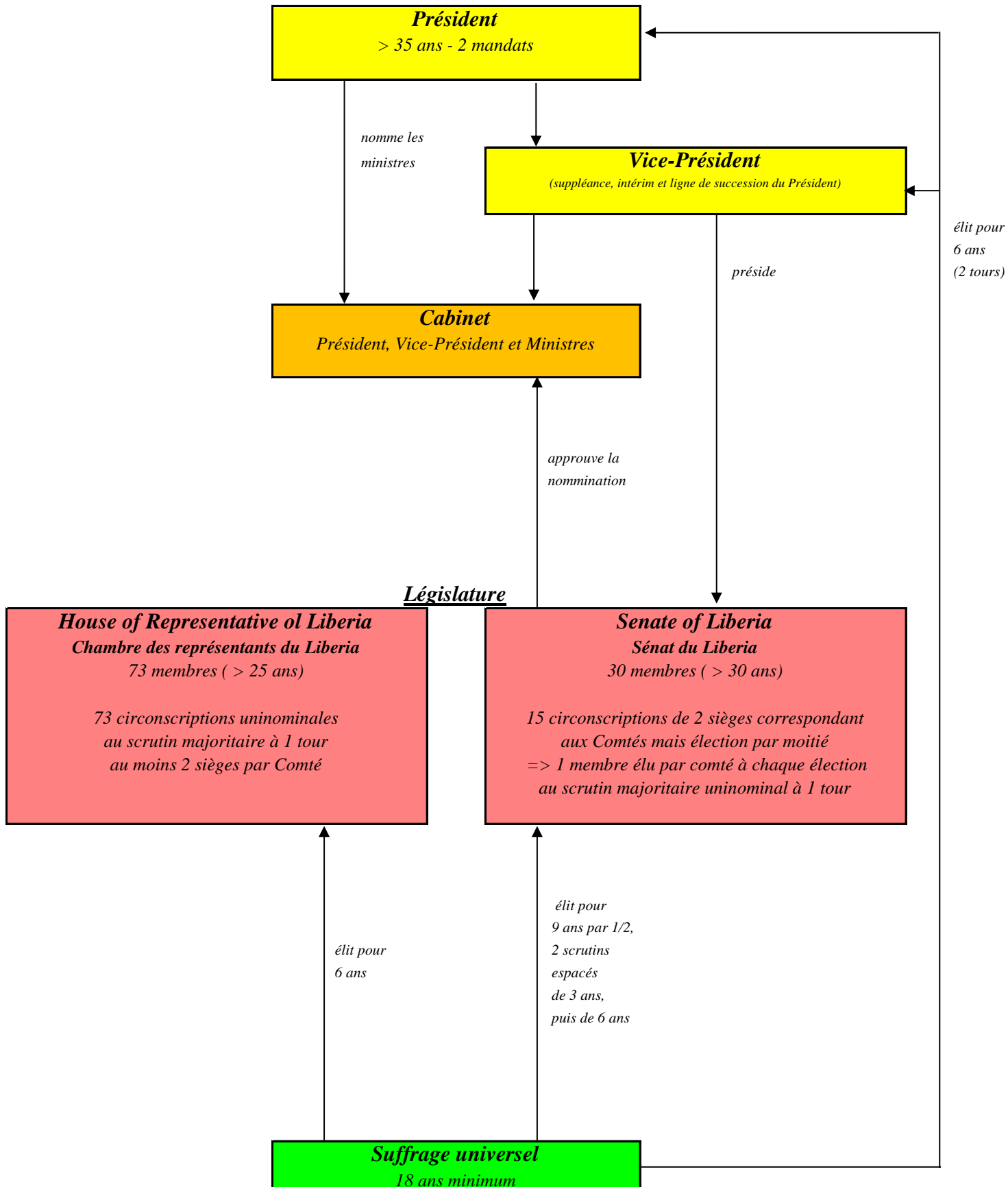
Population : 5.731.206 hab (2025)

Capitale : Monrovia

Système : présidentiel

Constitution de 1986 - révisions en 2011, 2020

République composée de 15 Comtés (Counties), divisés en 136 Districts





LIBYE

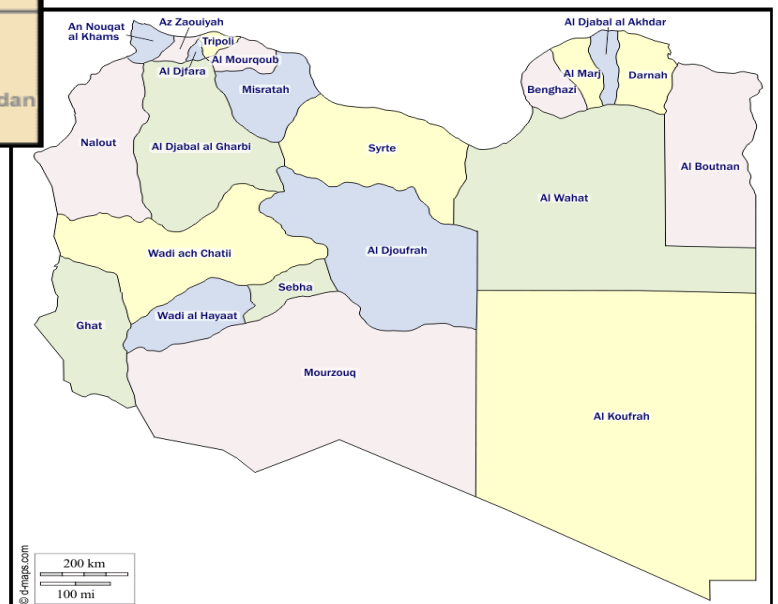


Situation de la Libye au sein du continent africain



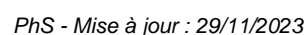
La capitale : Tripoli

Les 22 Districts de Libye



(ETAT DE LIBYE)

3 Provinces historiques existent : Tripolitaine, Fezzan et Cyrénaïque





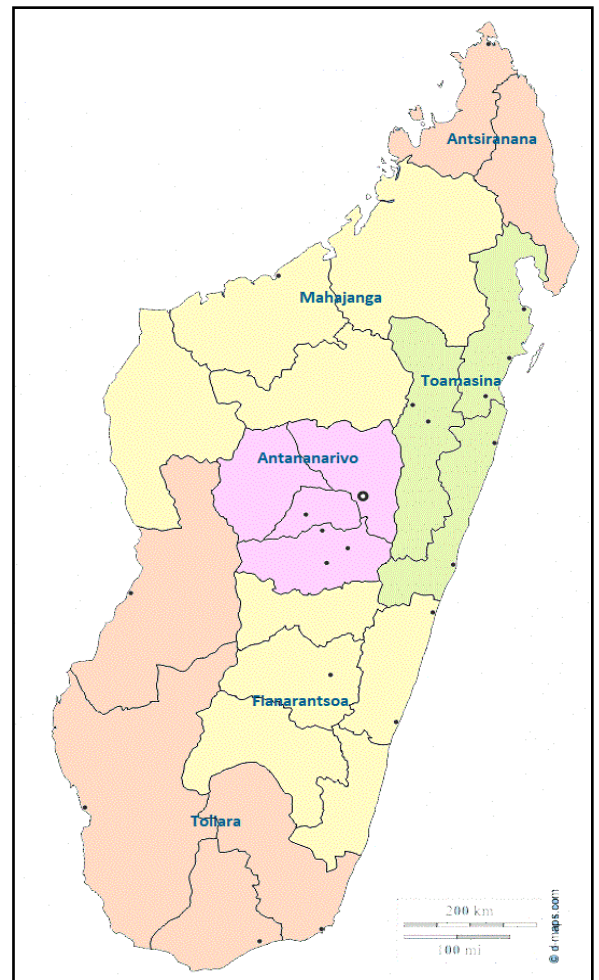
MADAGASCAR



Situation de Madagascar au sein du continent africain



La capitale : Antananarivo



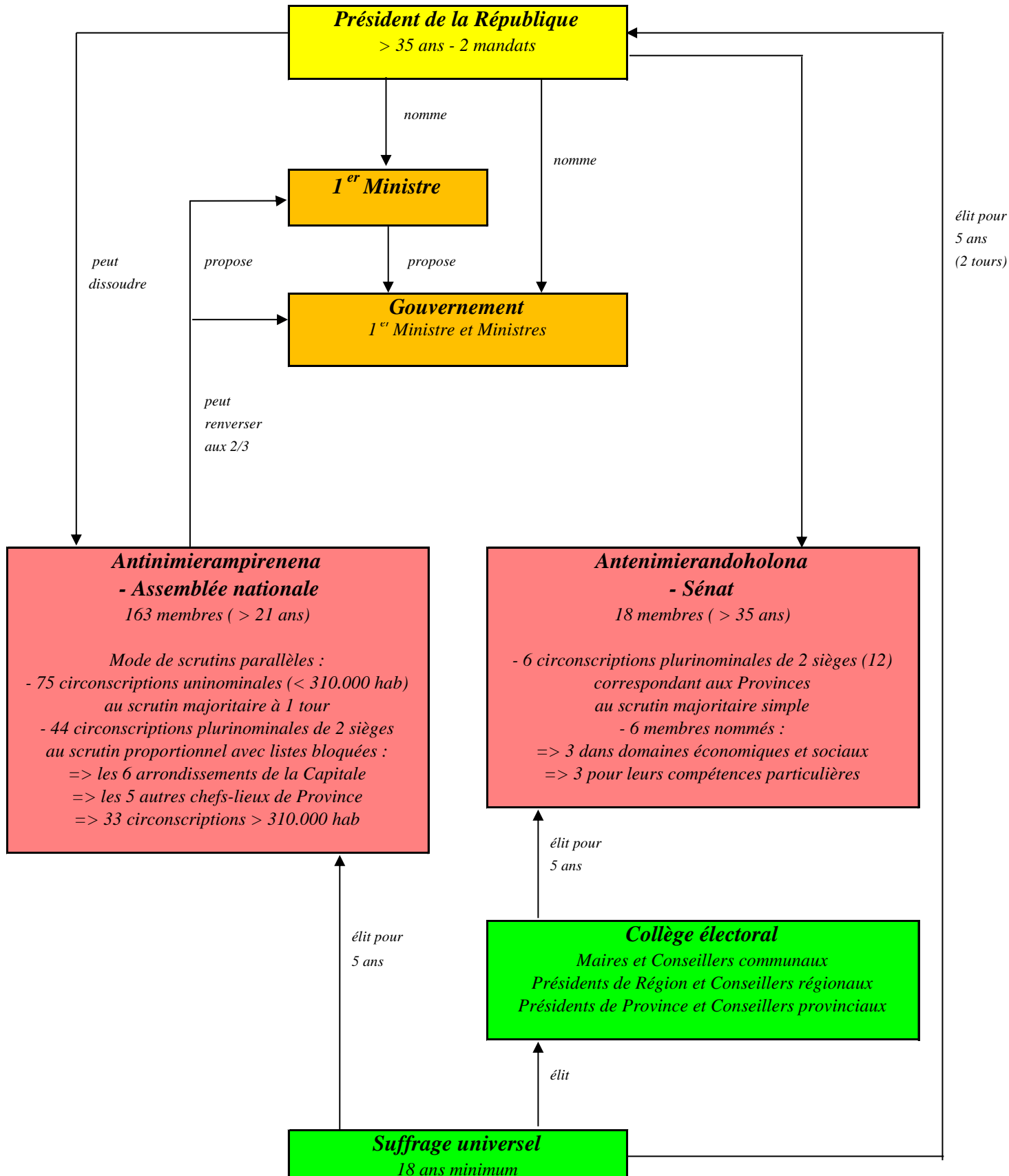
Les 6 Provinces de Madagascar et 22 Régions

MADAGASCAR

(REPUBLIQUE DE MADAGASCAR)

Situation : Afrique (océan Indien)
Superficie : 587.041 km²
Population : 32.740.678 hab (2025)
Capitale : Antananarivo
Système : semi-présidentiel 1

île
Constitution de 2010
République composée de 6 Provinces (Faritany) , divisées en 24 Régions (Faritra)





MALAWI



Situation du Malawi au sein du continent africain



La capitale : Lilongwé



Les 28 Districts du Malawi

MALAWI

(REPUBLIQUE DU MALAWI)

Situation : Afrique de l'est

Superficie : 118.484 km² (dont 25% d'eau)

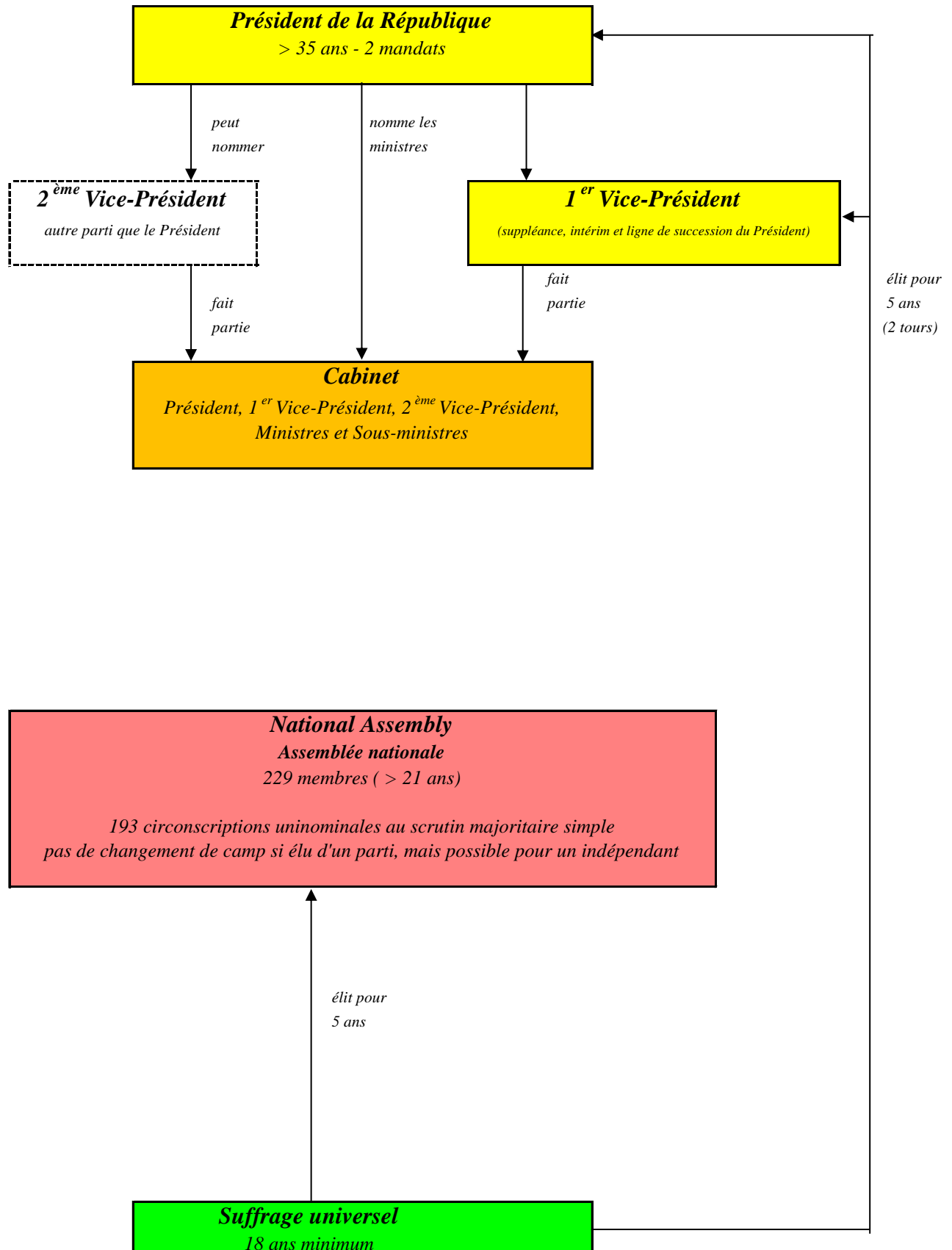
Population : 22.216.120 hab (2025)

Capitale : Lilongwe

Système : présidentiel

Constitution de 1995 - révisions en 1997, 98, 2001, 13, 17

République composée de 3 Régions , divisées en 28 Districts





MALI



Situation du Mali au sein du continent africain



La capitale : Bamako

Les 10 anciennes Régions du Mali.
9 nouvelles Régions ont été créées
en 2013 amenant leur nombre à
19, en plus du District de la
Capitale



MALI

(**REPUBLIQUE DU MALI**)

Situation : Afrique de l'ouest

Superficie : 1.241.231 km²

Population : 25.198.821 hab (2025)

Capitale : Bamako

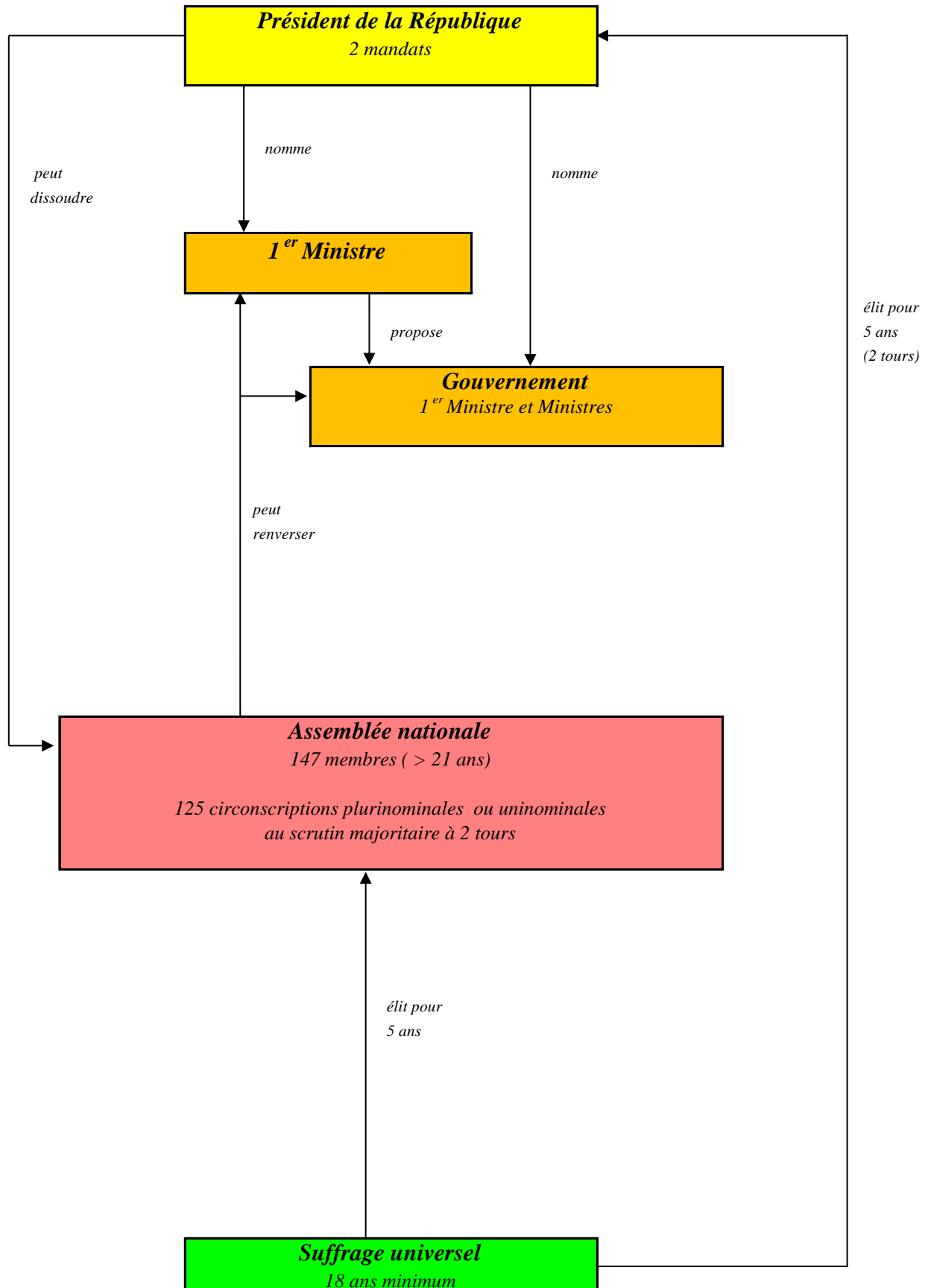
Système : Junte militaire

Constitution de 1992 - révision en 1999

République composée de 19 Régions , divisées en 159 Cercles, et du District de la Capitale , divisé en 6 Communes

Coup d'Etat militaire le 19/08/2020 - Constitution de 1992 suspendue

Nouvelle constitution adoptée en 2023 non encore appliquée

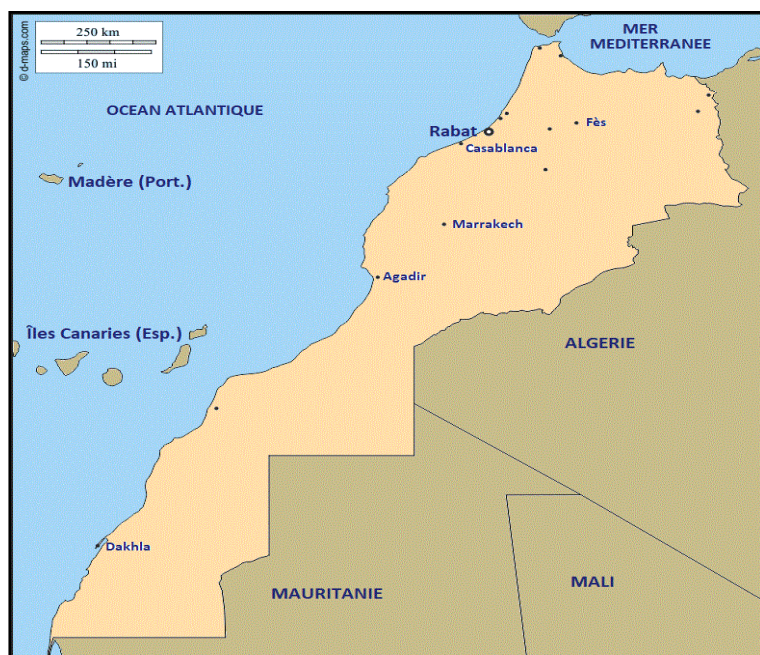




MAROC

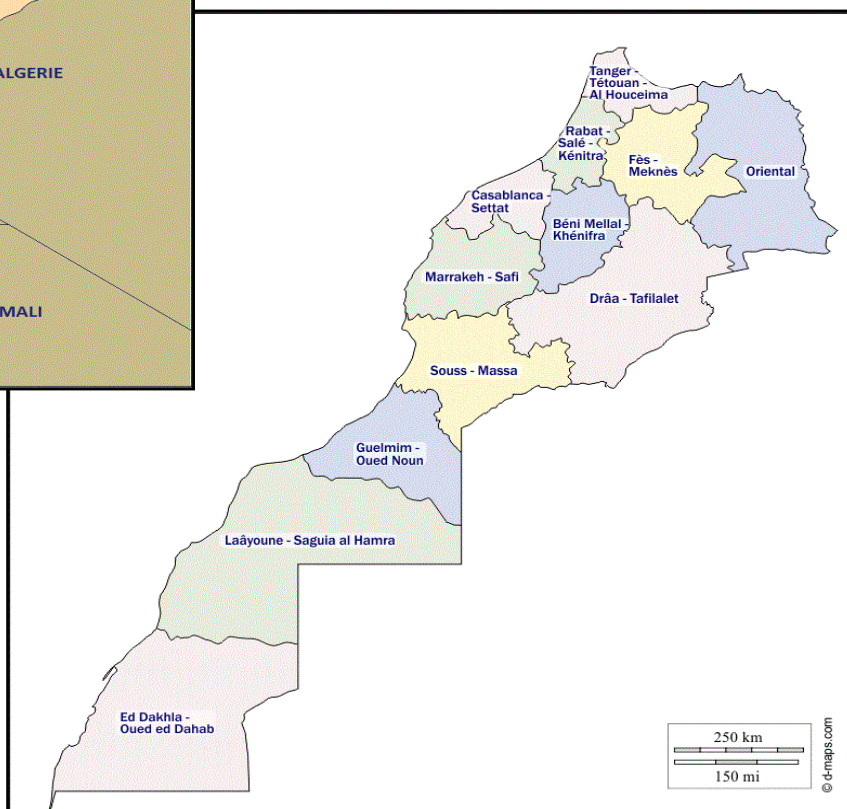


Situation du Maroc au sein du continent africain



La capitale : Rabat

Les 12 Régions du Maroc y compris le Sahara occidental revendiqué par la République arabe sahraouie



MAROC

(ROYAUME DU MAROC)

Situation : Afrique du nord

Superficie : 659.350 km² dont Sah.Occ.(de facto)
712.550 km² dont Sah.Occ.(de jure))
446.550 km² sans Sahara Occidental

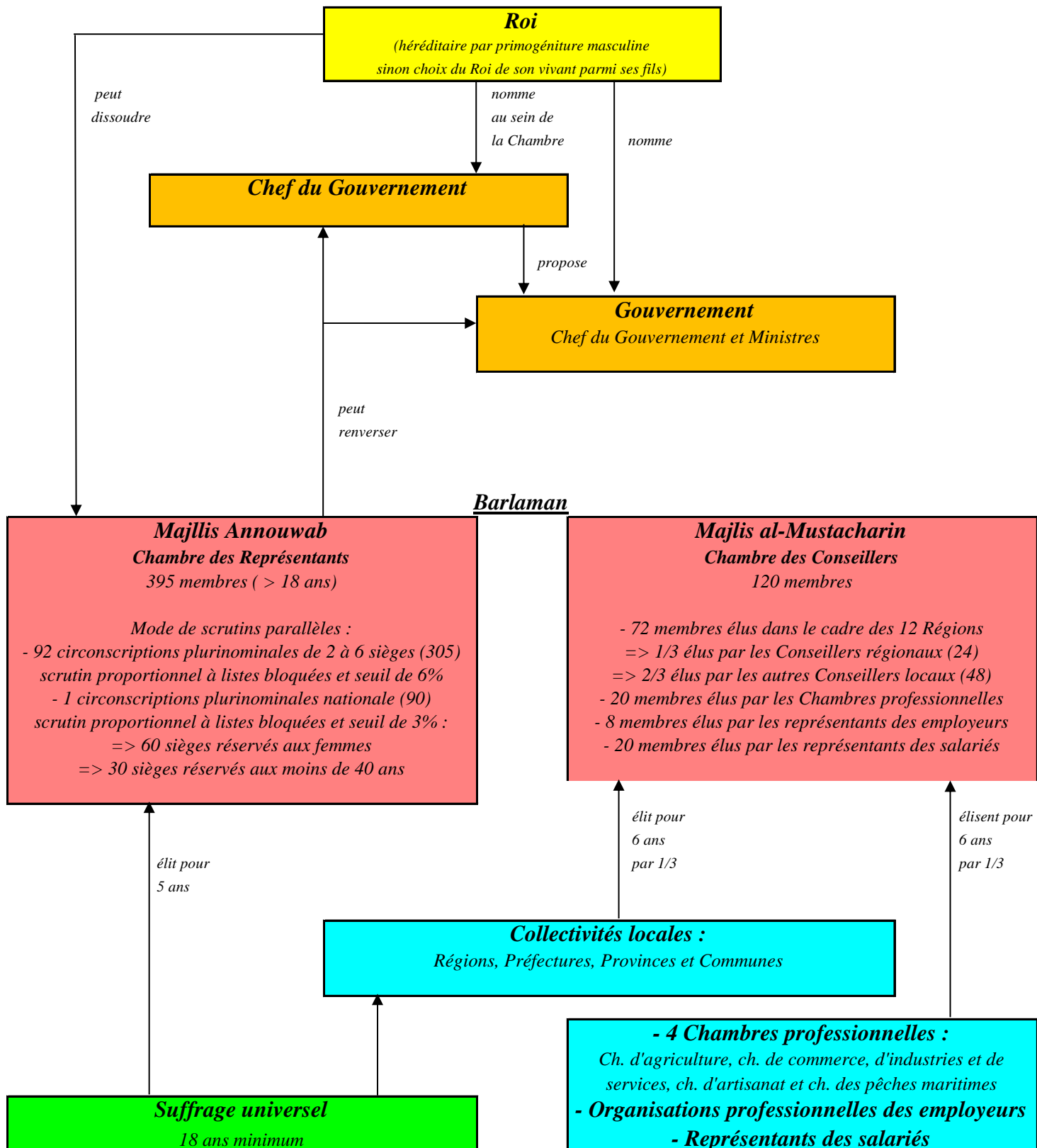
Population : 38.430.770 hab (2025) (de facto) dominante rurale
35.561.654 hab (2020) (sans Sah.Occ))

Capitale : Rabat

Système : Monarchie constitutionnelle exécutive

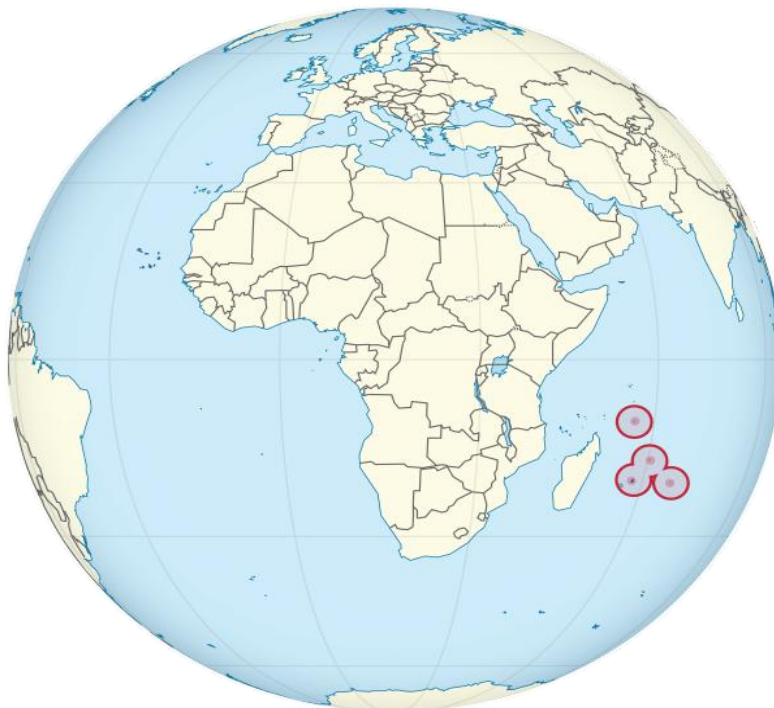
Constitution de 2011

Royaume composé de 12 Régions , divisées en 13 Préfectures (dominante urbaine) **et 62 Provinces**





MAURICE



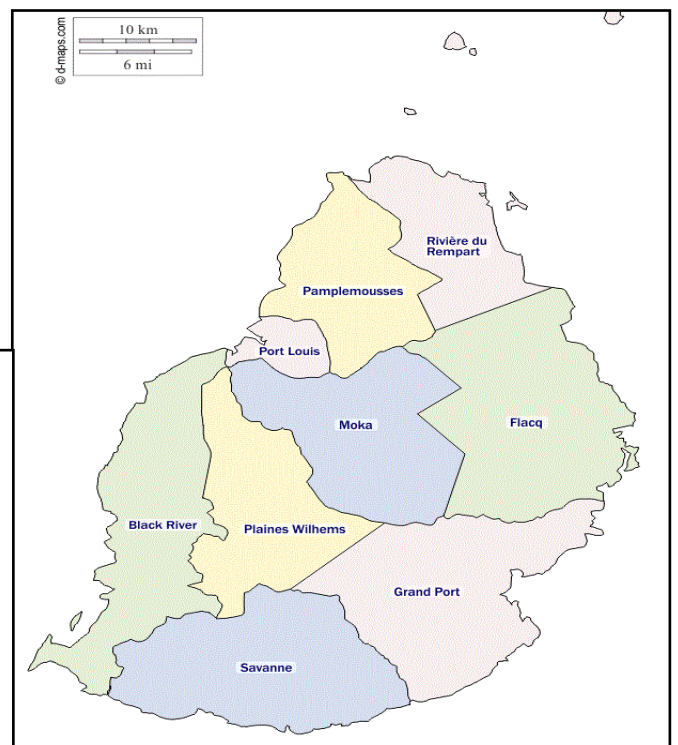
Situation de Maurice au sein du continent africain



La capitale : Saint-Louis



Les 14 Communes de l'île Rodrigues, Région autonome



Les 9 Districts de l'île Maurice

MAURICE (île)

(REPUBLIQUE DE MAURICE)

Situation : Afrique (océan Indien)

Superficie : 2.040 km²

Population : 1.268.280 hab (2025)

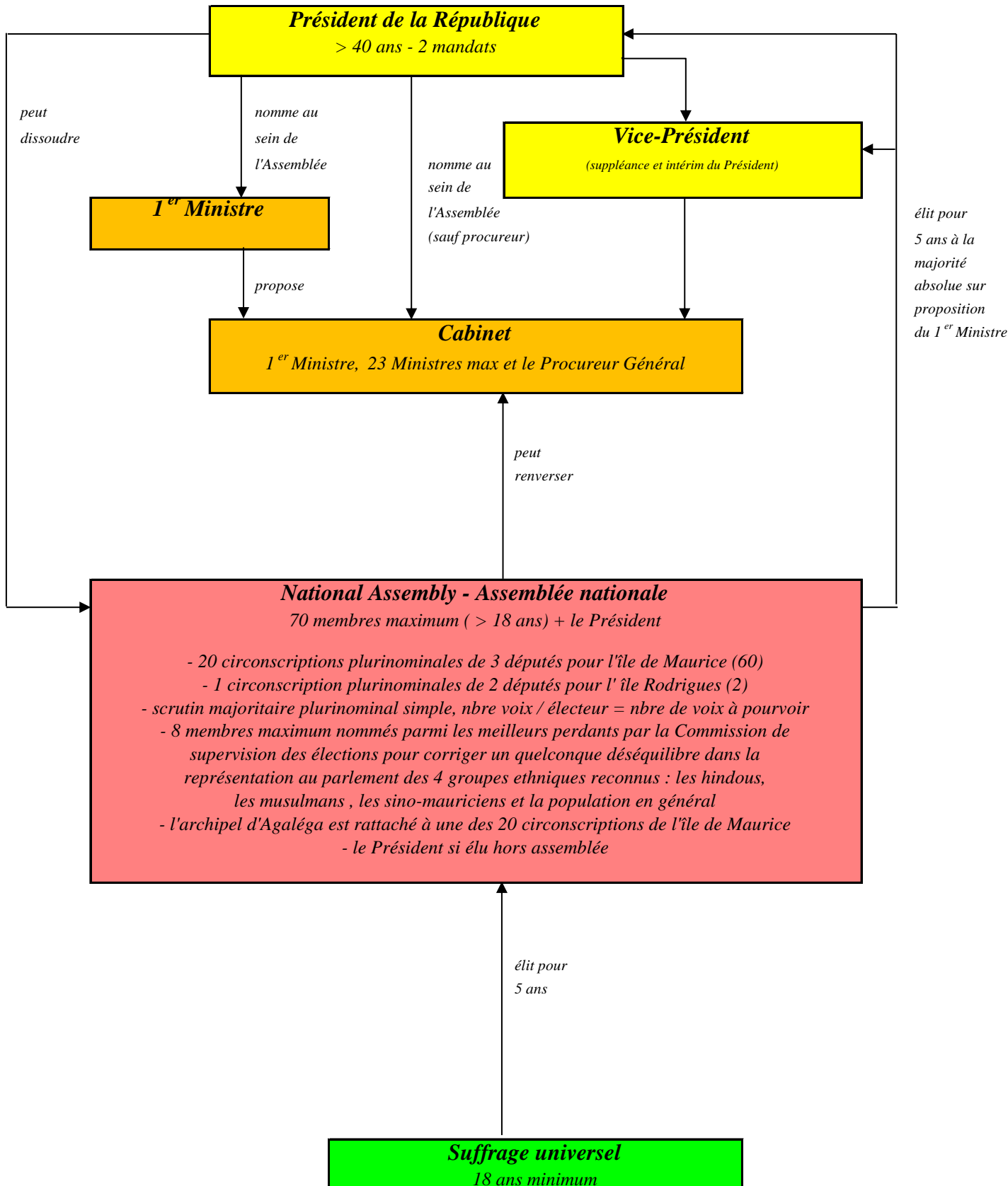
Capitale : Port-Louis

Système : République parlementaire

île principale et dépendances : Rodrigues et Agaleva-et-St-Brandon

Constitution de 1968 - révisions en 1982, 83, 86, 90, 91, 95, 96, 97, 2000, 01, 08, 12, 15, 16, 21

République composée de 9 Districts (sur l'Île Maurice), **divisés en 1 Cité, 4 Villes et 130 Villages, et 1 Région autonome** (Île Rodrigues), **divisée en 14 Municipalités ou Zones et 2 Dépendances** (Agaléga et les Cargados Carajos)

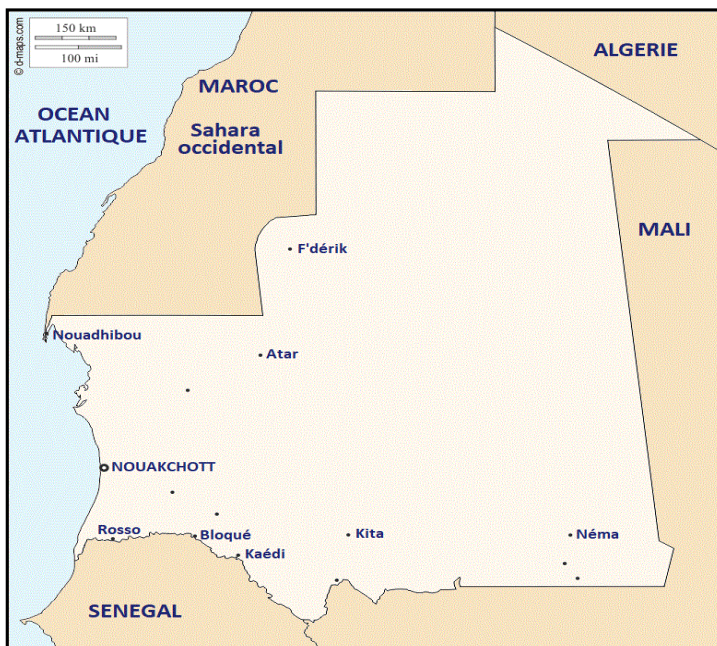




MAURITANIE

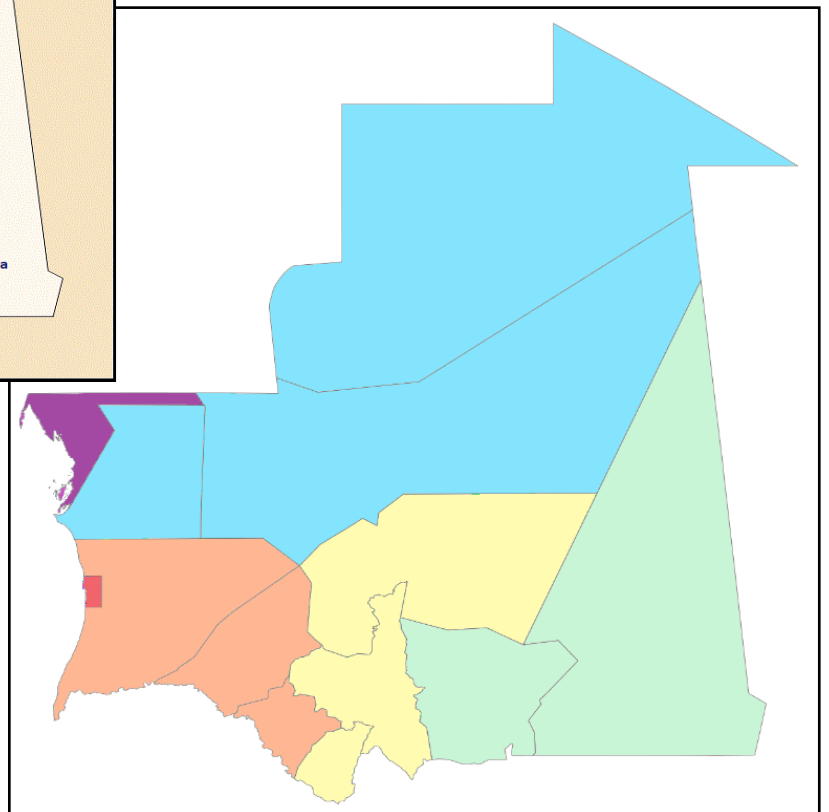


Situation de la Mauritanie au sein du continent africain



La capitale : Nouakchott

Les 15 Wilayas dont 3 dans la capitale Nouakchott au sein des 6 Régions de Mauritanie



MAURITANIE

(REPUBLIQUE ISLAMIQUE DE MAURITANIE)

Situation : Afrique de l'ouest

Superficie : 1.026.000 km²

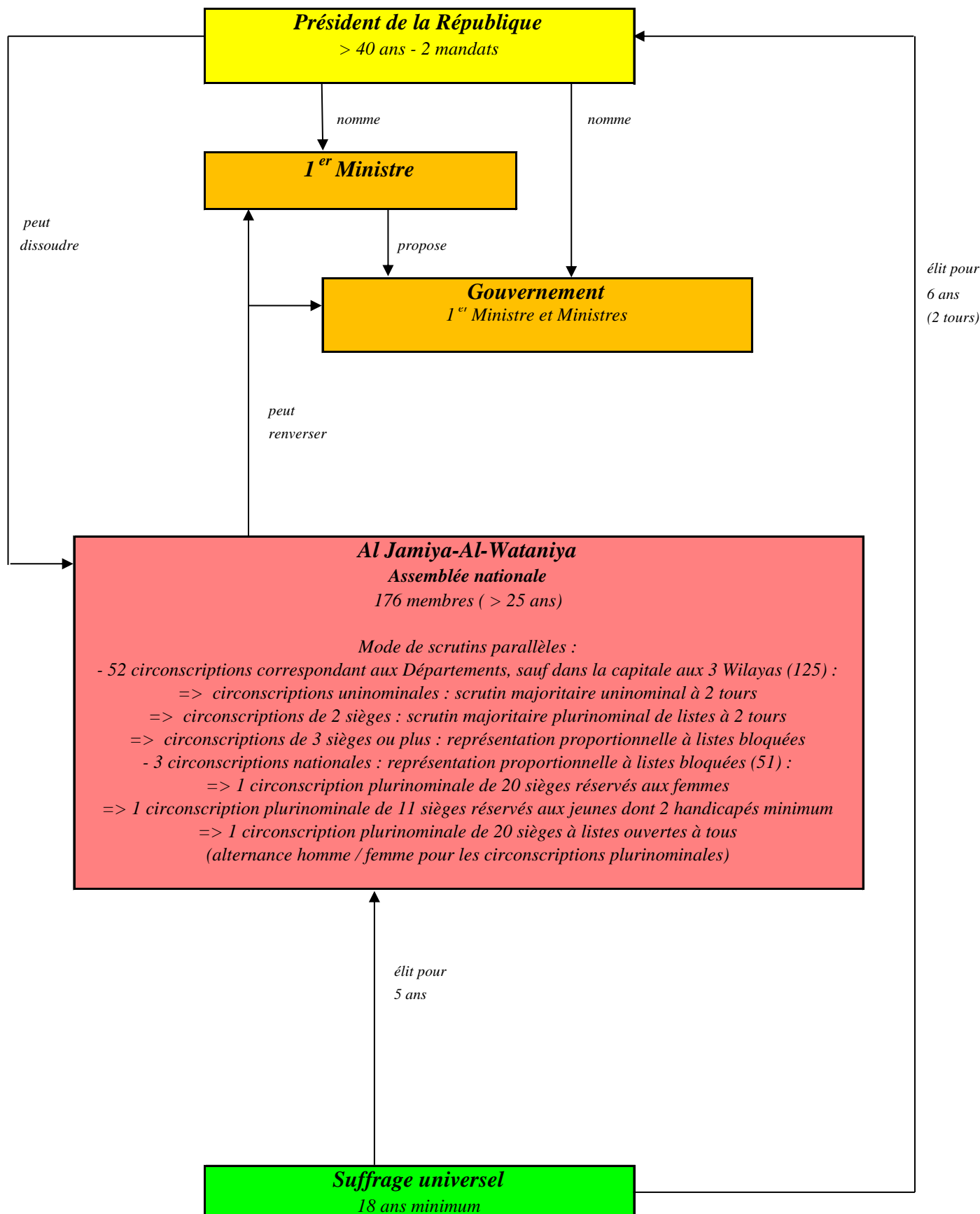
Population : 5.315.065 hab (2025)

Capitale : Nouakchott

Système : semi-présidentiel 2

Constitution de 1991 - révisions en 2006, 12, 17

République composée de 6 Régions , divisées en 15 Districts (Wilayas) (dont 3 pour la Capitale)





MOZAMBIQUE



Situation du Mozambique au sein du continent africain



La capitale : Maputo



Les 11 Provinces du Mozambique

MOZAMBIQUE

(REPUBLIQUE DU MOZAMBIQUE)

Situation : Afrique de l'est

Superficie : 801.590 km²

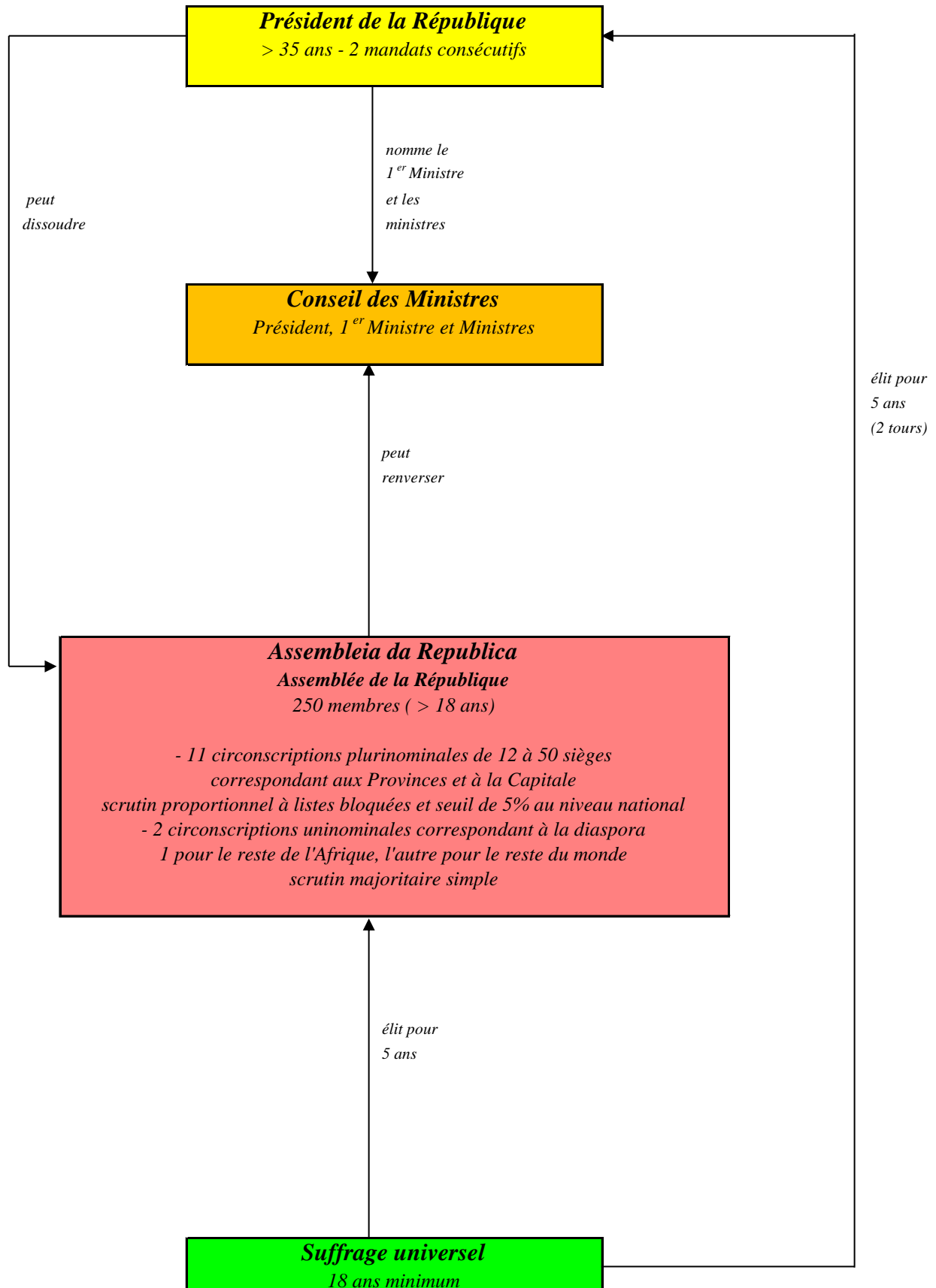
Population : 35.631.653 hab (2025)

Capitale : Maputo

Système : semi-présidentiel 2

Constitution de 2004 - Révisions en 2007 et 2018

République composée de 10 Provinces (Provincia) , divisées en 154 Districts (Distrito), et de la Cité-Capitale (Cidade Capital) avec statut de province, divisée en 5 Districts urbains (Distrito urbano) et 2 Districts municipaux (Distrito municipal)





NAMIBIE

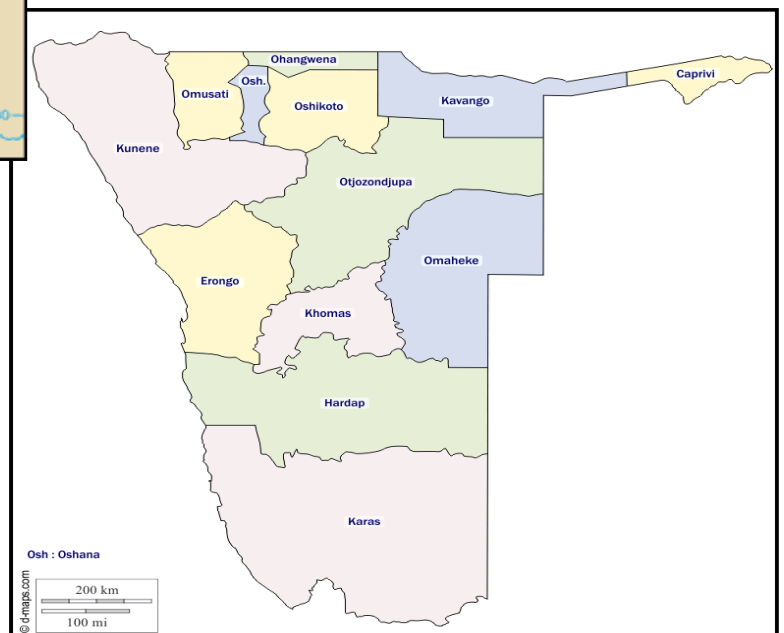


Situation de la Namibie au sein du continent africain



La capitale : Windhoek

Les 14 Régions de Namibie



NAMIBIE

(**REPUBLIQUE DE NAMIBIE**)

Situation : Afrique australe

Superficie : 824.269 km²

Population : 3.092.816 hab (2025)

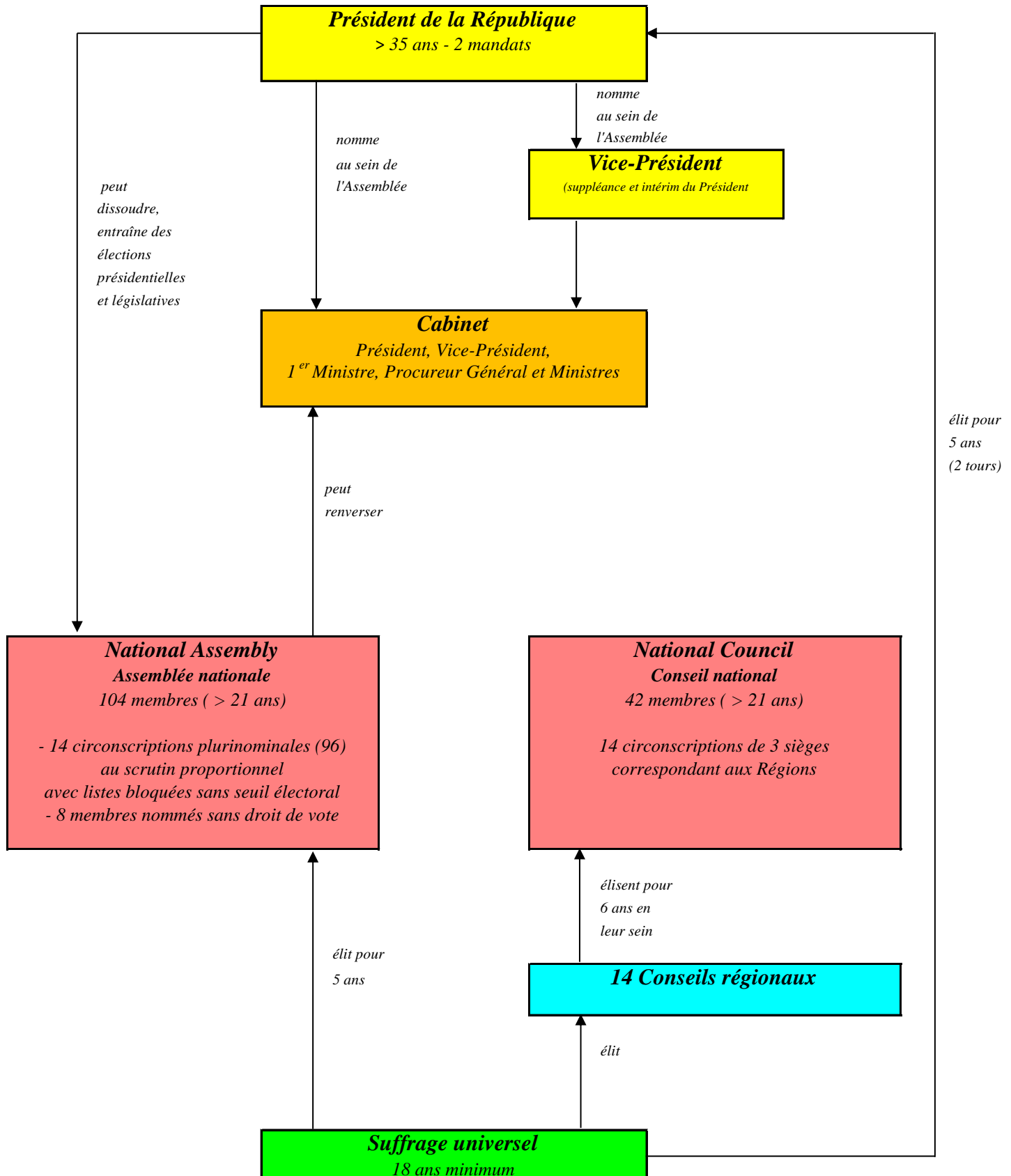
Capitale : Windhoek

Système : semi-présidentiel 2

(anc. Sud-Ouest africain)

Constitution de 1990 - révisions en 1998, 2010, 2014

République composée de 14 Régions, divisées en 57 **Authorities locales** :
13 Cités (Cities), 26 Villes (Towns), 18 Villages - Se rajoutent **151 "colonies"**
(administrées directement par les régions)





NIGER

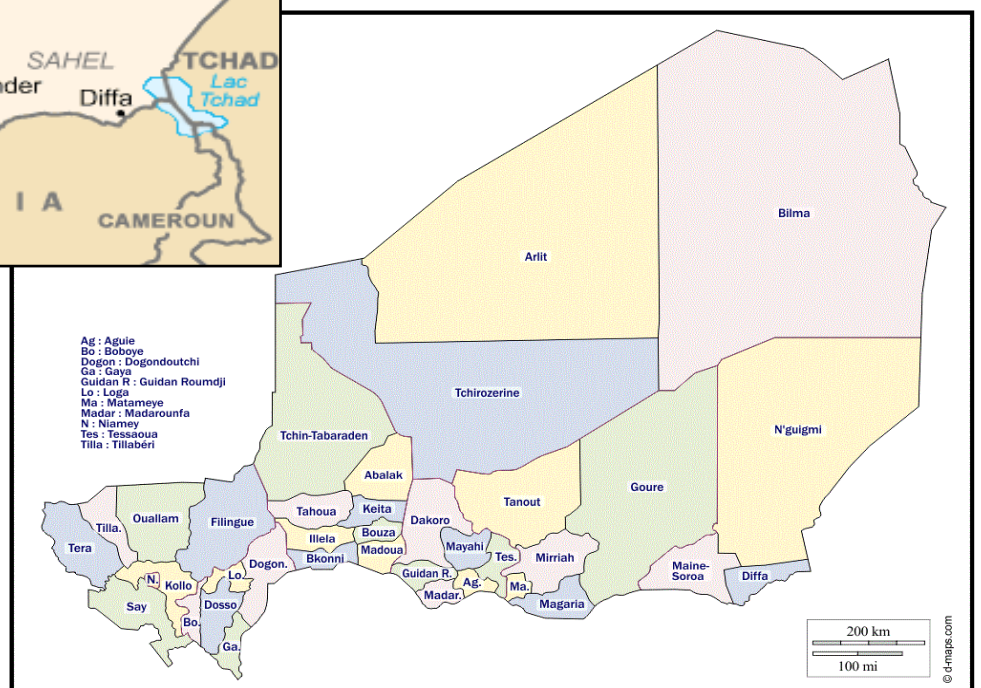


Situation du Niger au sein du continent africain



La capitale : Niamey

*Les 7 Régions du Niger et la
Communauté urbaine de*



NIGER

(REPUBLIQUE DU NIGER)

Situation : Afrique de l'ouest

Superficie : 1.267.000 km²

Population : 27.917.831 hab (2025)

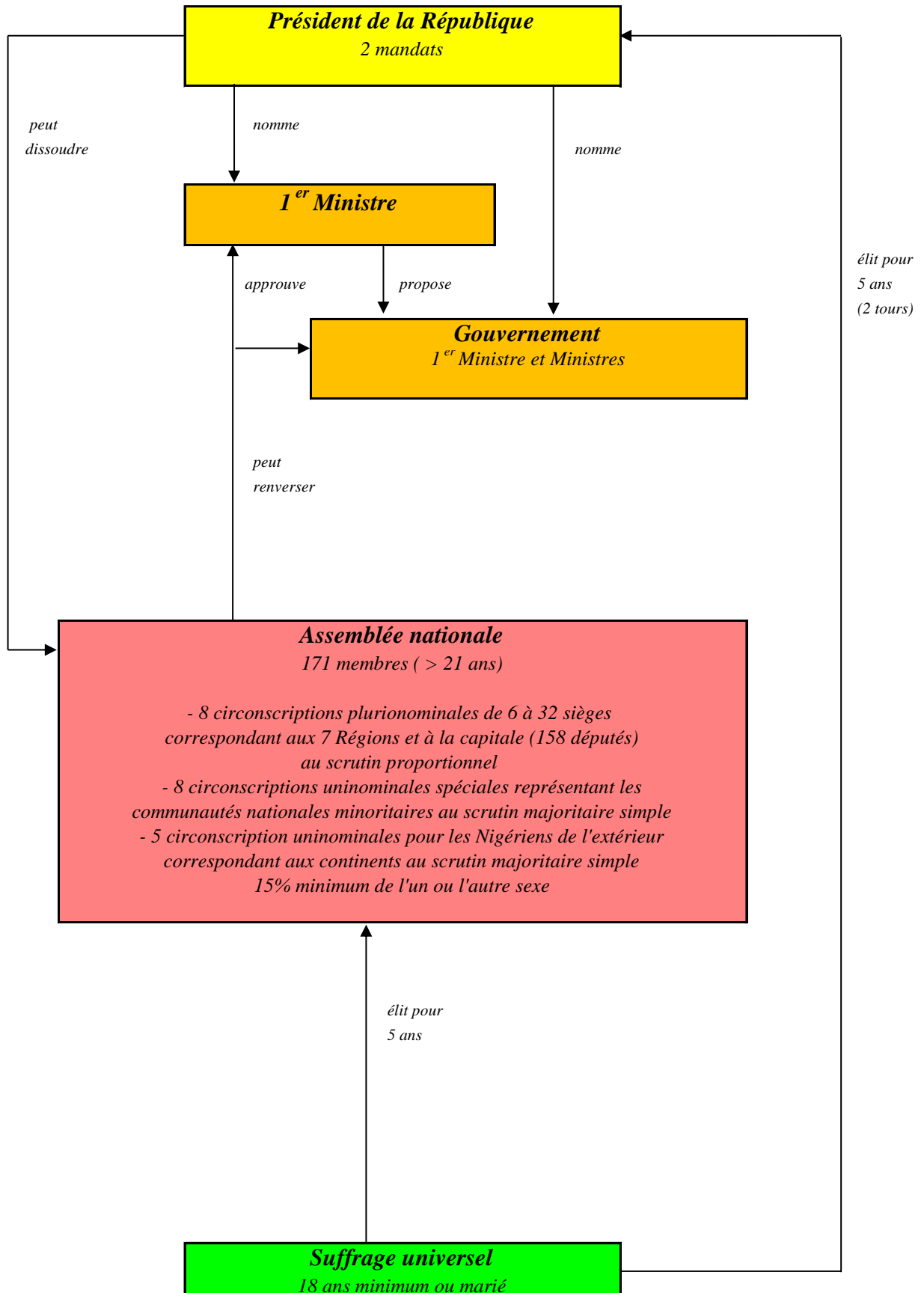
Capitale : Niamey

Système : junte militaire

Constitution de 2010 - révisions en 2011, 2017

République composée de 7 Régions , divisées en 63 Départements, et de la Communauté urbaine de Niamey , divisée en 5 Communes

Coup d'Etat militaire le 26/07/2023 - Constitution suspendue





NIGERIA



Situation du Nigeria au sein du continent africain



*La capitale administrative : Abuja
La capitale économique : Lagos*

*Les 36 Etats du Nigeria et le
Territoire de la Capitale Abuja*



NIGERIA

(REPUBLIQUE FEDERALE DU NIGERIA)

Situation : Afrique de l'ouest

Superficie : 923.768 km²

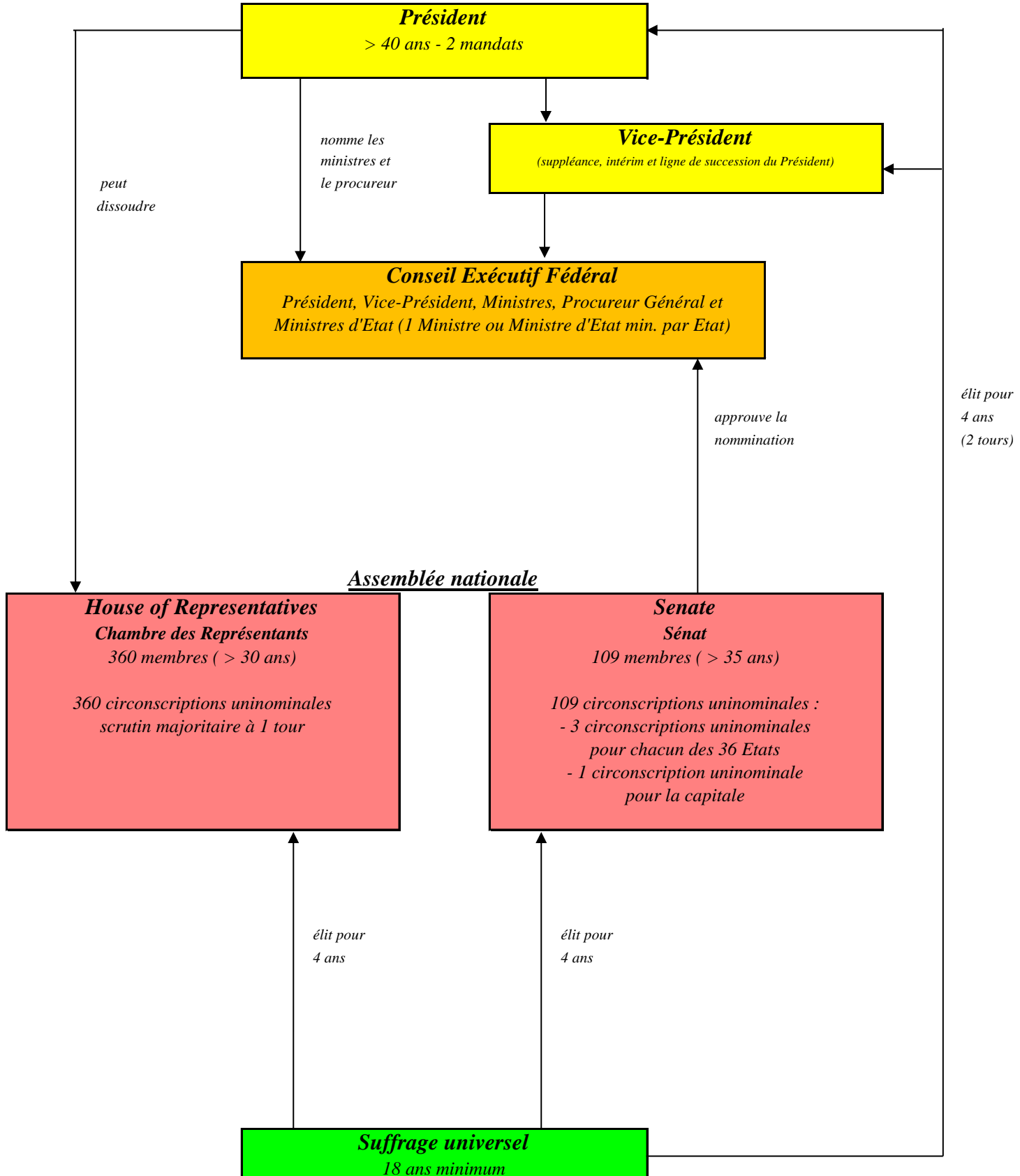
Population : 237.527.782 hab (2025)

Capitale : Abuja

Système : présidentiel

Constitution de 1999 - révisions en 2011, 12, 18

Fédération de 36 Etats (States) et 1 Territoire de la Capitale fédérale (Federal Capital Territory), divisés en 774 Zones de gouvernement local (Local Government Areas)





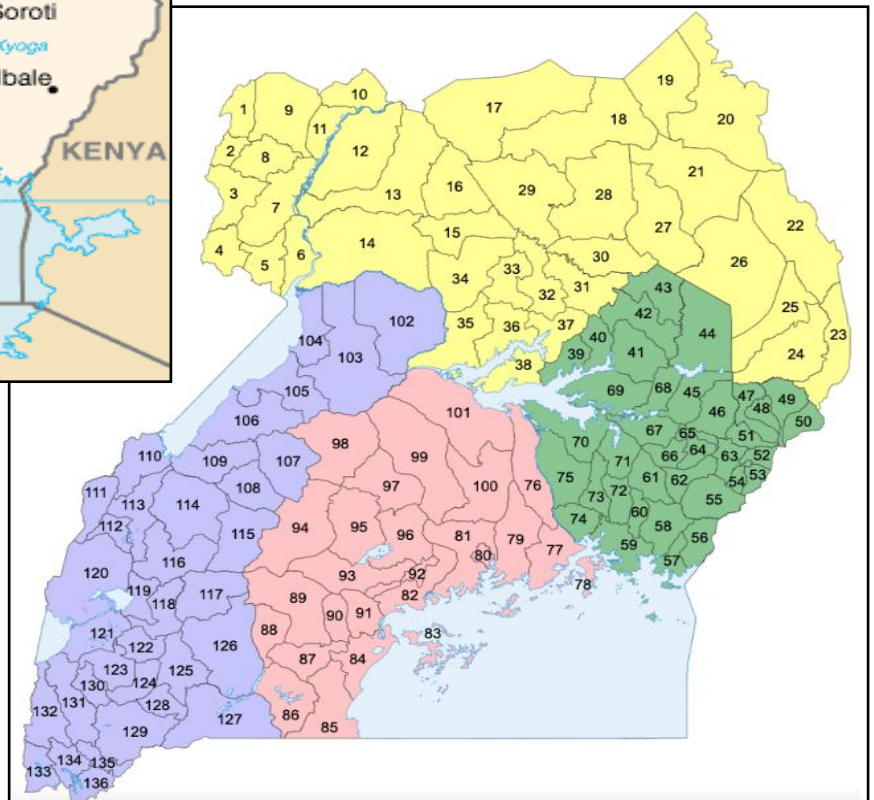
UGANDA



Situation de l'Ouganda au sein du continent africain



La capitale : Kampala



Les 136 Districts d'Ouganda et la Capitale au sein de 4 Régions

UGANDA

(REPUBLIQUE D'UGANDA)

Situation : Afrique de l'est

Superficie : 241.038 km² (dont 44081 km² d'eau)

Population : 51.384.894 hab (2025)

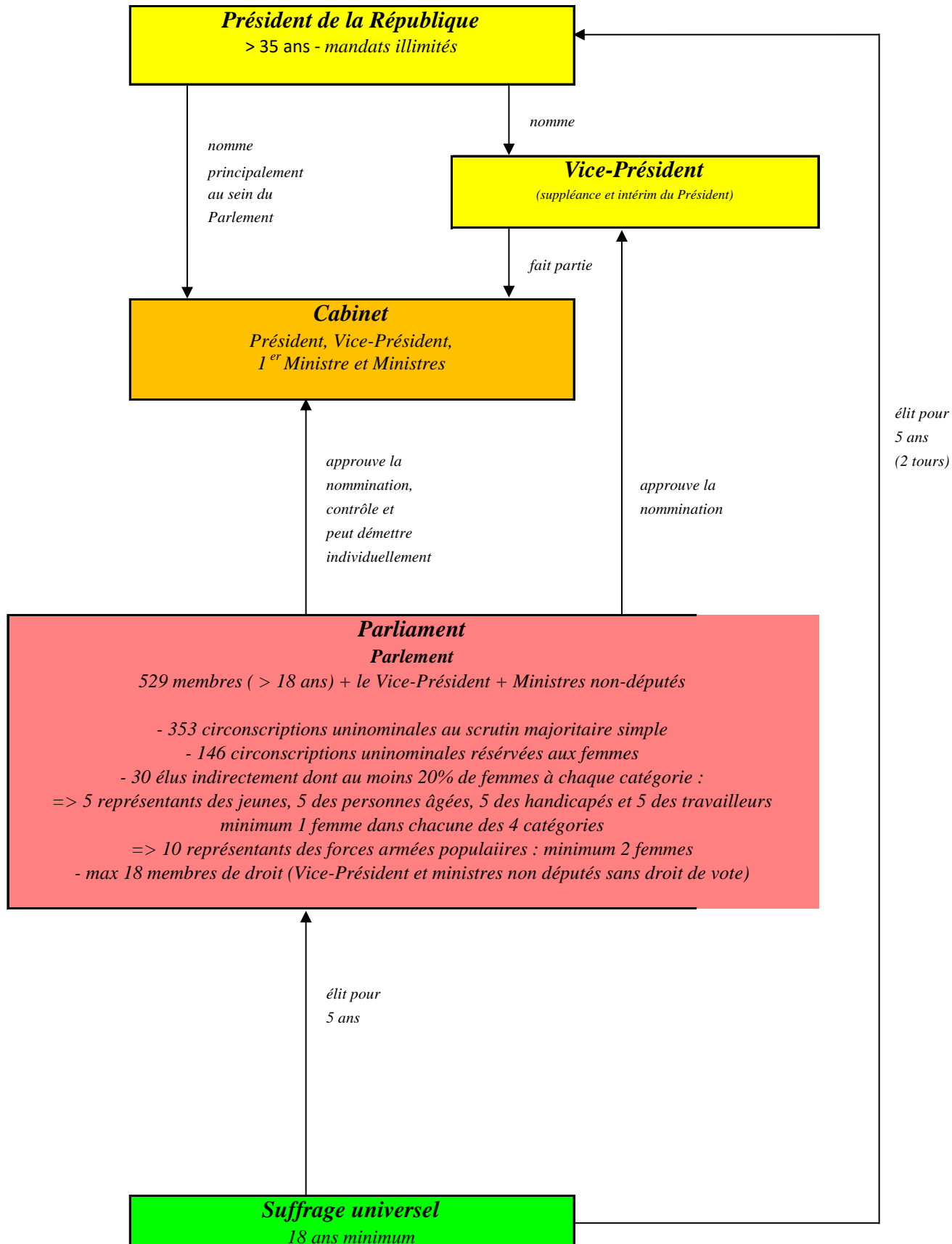
Capitale : Kampala

Système : présidentiel avec PM

Constitution de 1995 - révisions en 2005, 2015, 2017

République composée de 135 Districts, divisés en 167 Comtés (County) et 23 Municipalités (Municipality), et 1 Cité (City) (Kampala)

Parallèlement, 6 Royaumes traditionnels bantous reconnus





RWANDA

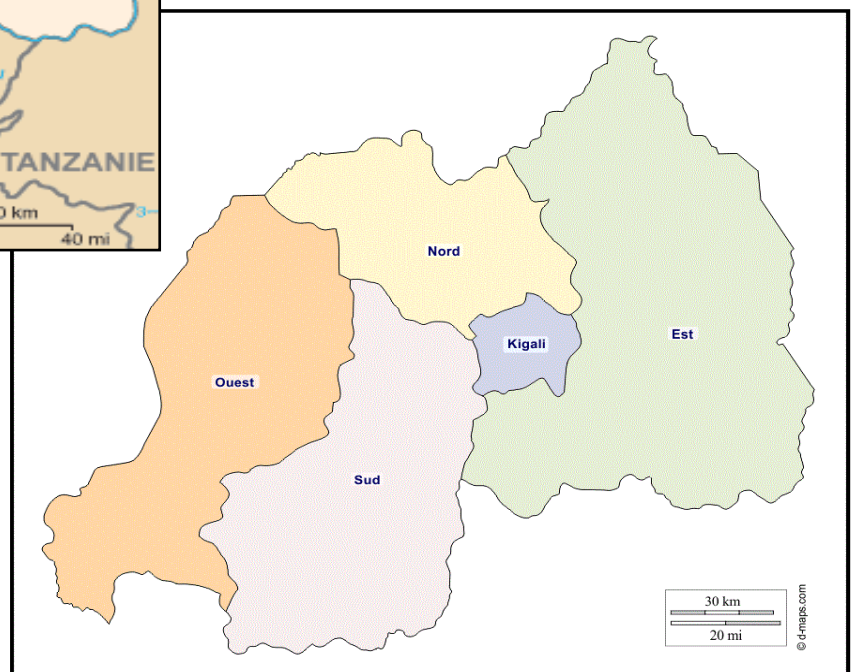


Situation du Rwanda au sein du continent africain



La capitale : Kigali

Les 5 Provinces du Rwanda



RWANDA

(REPUBLIQUE DU RWANDA)

Situation : Afrique de l'est

Superficie : 26.338 km²

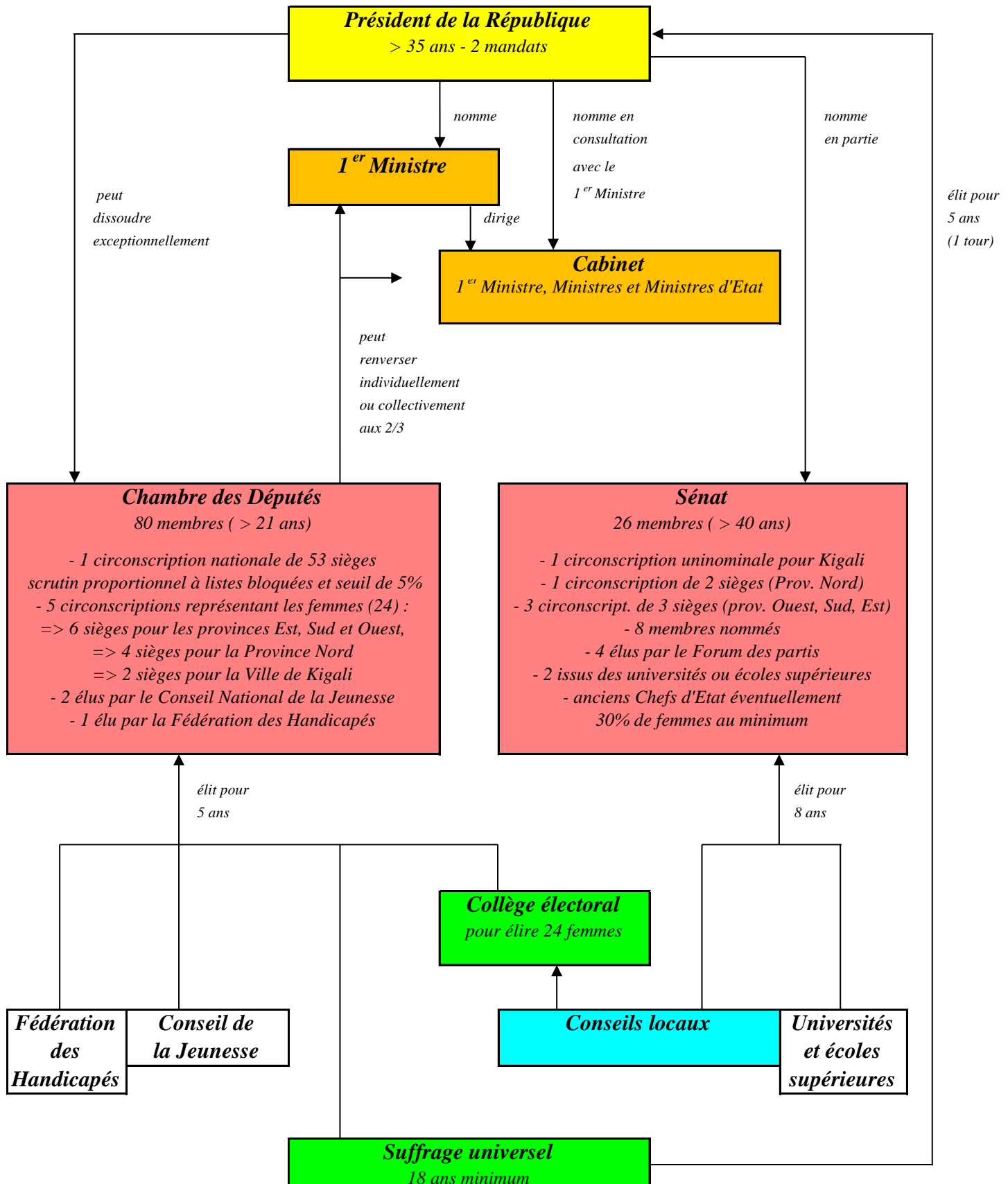
Population : 14.569.341 hab (2025)

Capitale : Kigali

Système : présidentiel avec PM

Constitution de 2003 - révisions en 2008, 10, 15

République composée de 4 Provinces (Intara) et de la Ville de Kigali, divisées en 30 Districts (Akarere/Uturere)





SAHARA OCCIDENTAL



Territoire revendiqué par le Maroc

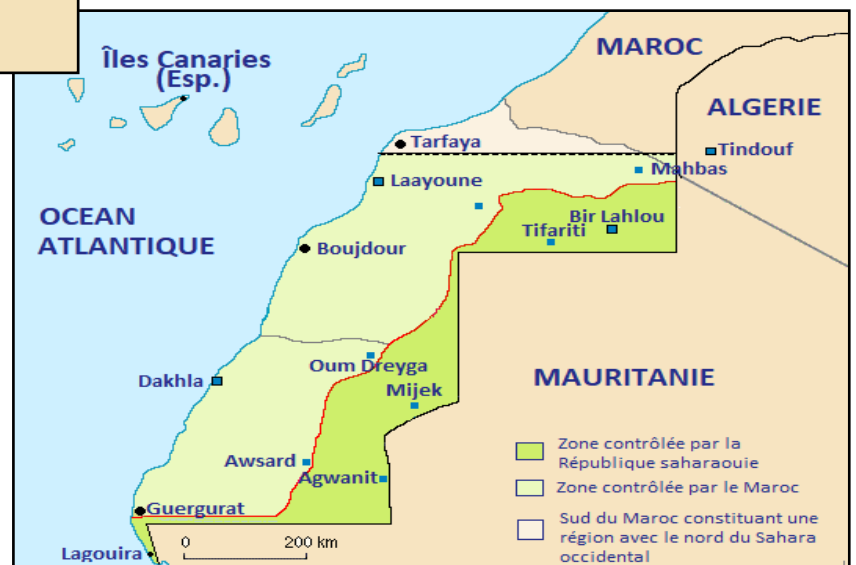


Situation du Sahara occidental au sein du continent africain



Le Sahara occidental dans son entièreté

*Partage de facto du Sahara
occidental La République
saharaouie contrôle la partie
orientale Le Maroc administre la
partie occidentale*



SAHARA OCCIDENTAL

(*REPUBLIQUE ARABE SAHRAOUI DEMOCRATIQUE*)

Situation : Afrique du Nord

Systeme domine par le Front Polisario

Superficie : 53.200 km² (de facto)

Constitution de 1976 - Révisions en 1982, 91, 95, 99

266.000 km² (de jure)

République autoproclamée ne contrôlant que 20% de l'ensemble du Sahara Occidental - 80 % du territoire sont administrés par le Maroc.

Population : 40.000 hab (2020)

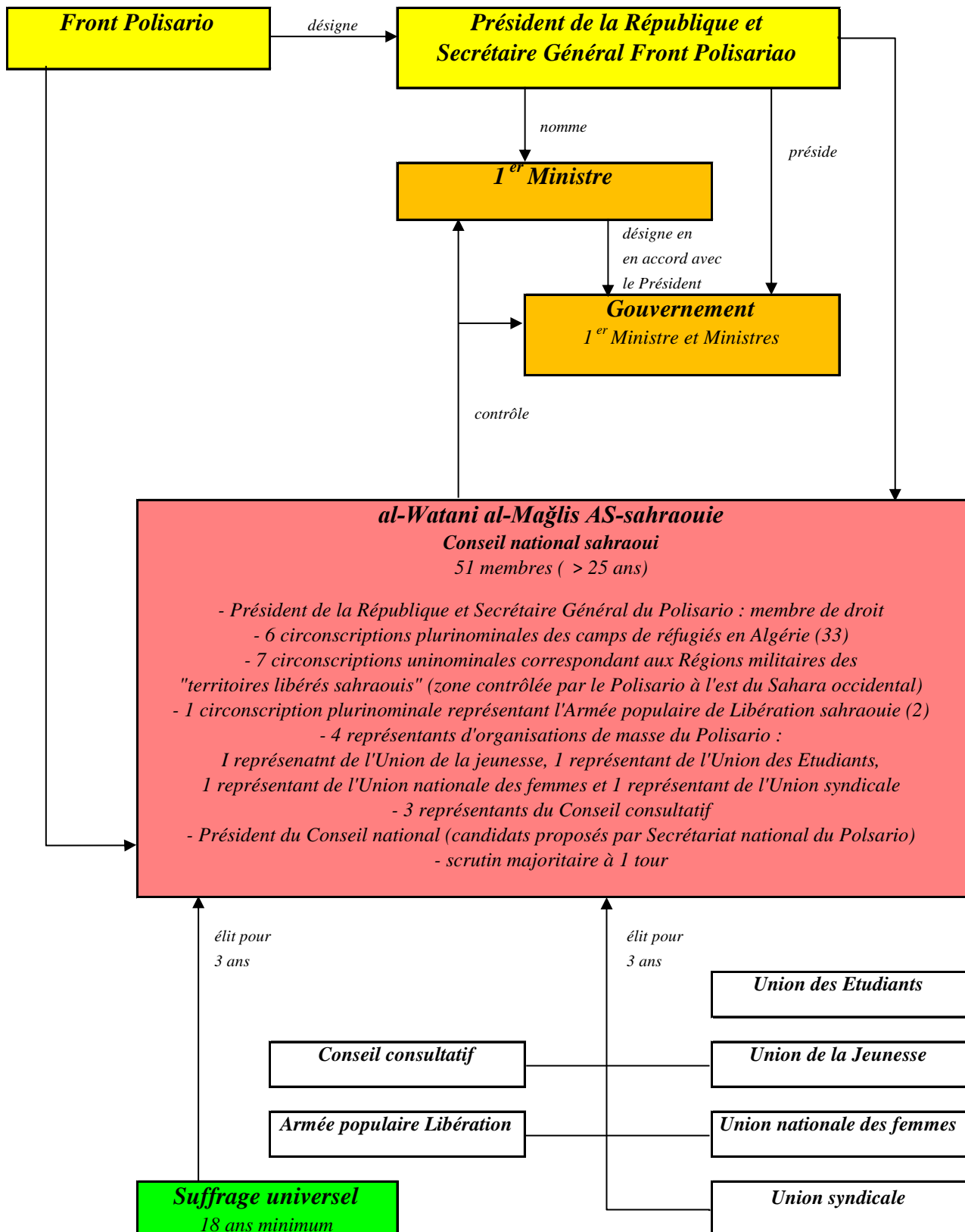
Le Gouvernement est basé dans les camps de réfugiés en Algérie dont la population est estimée à 90 000 environ

600.904 hab (2025)

Capitales : Tifariti (provisoire)

Laâyoune (officielle, en zone marocaine)

Système : *parti unique*



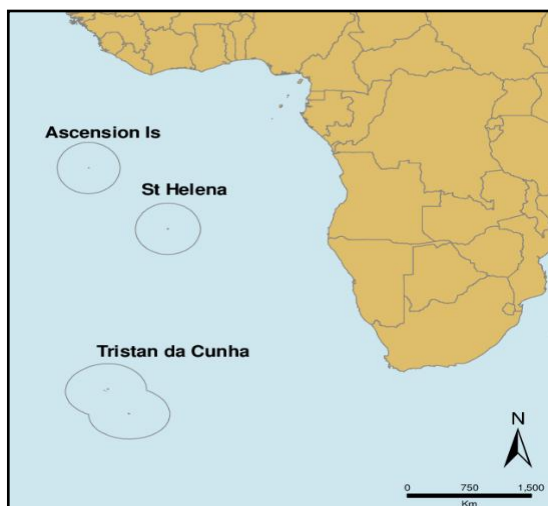


SAINTE-HELENE, ASCENSION ET TRISTAN DA CUNHA

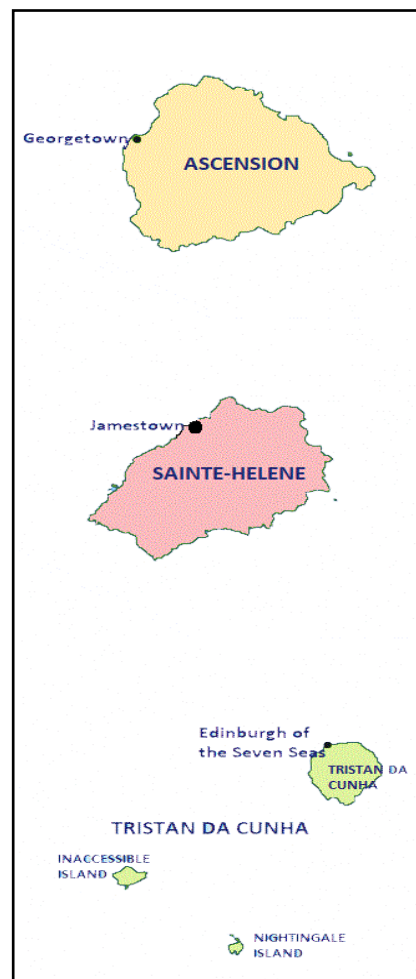
Territoire britannique d'outre-mer de 3 régions constitutives égales



Situation de Sainte-Hélène, Ascension et Tristan da Cunha au sein du continent africain



*Importance des distances
entre les 3 composantes
du Territoire*



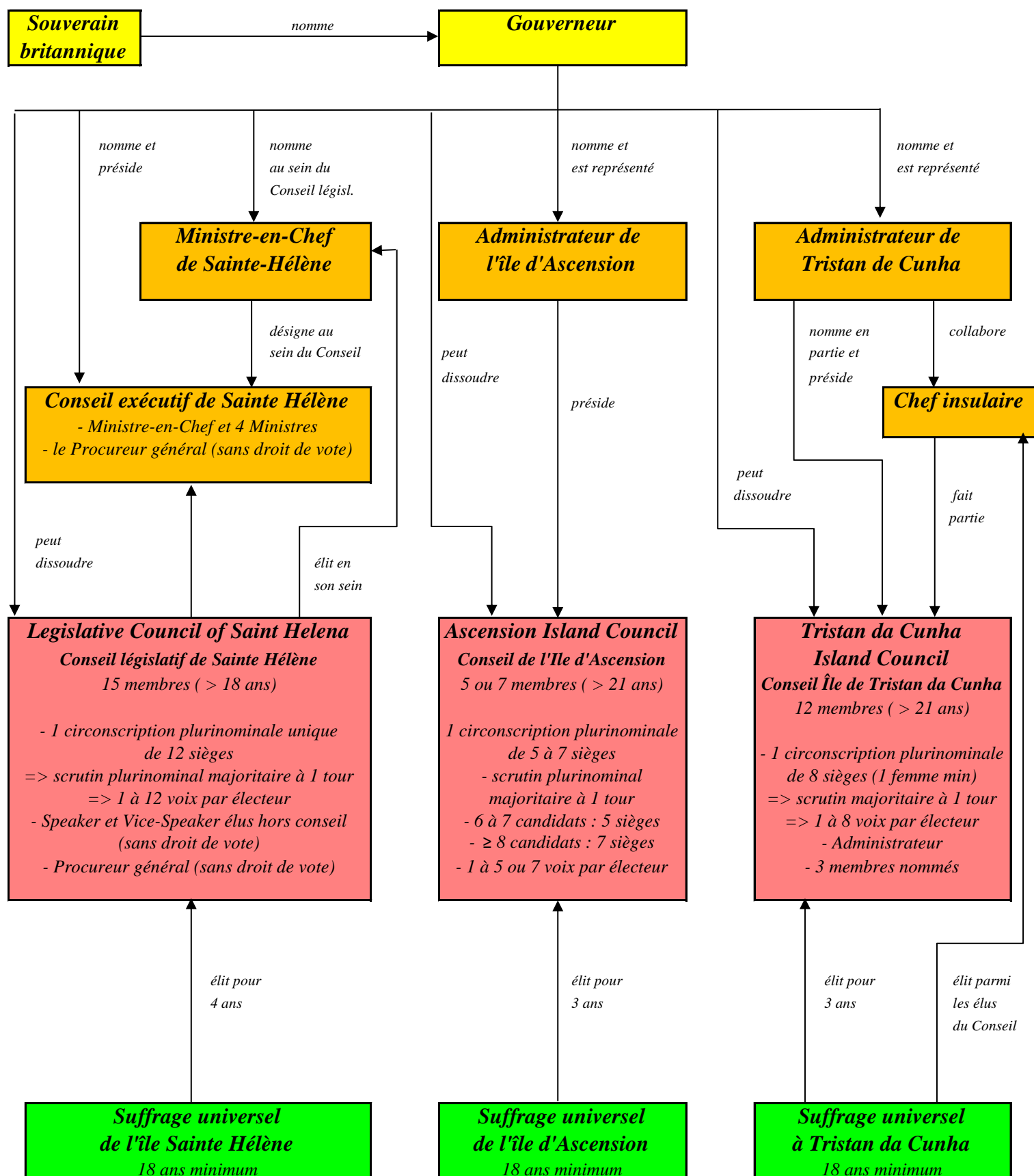
Les 8 Districts de Sainte-Hélène

Les 3 composantes du Territoire

SAINTE-HELENE, ASCENSION ET TRISTAN DA CUNHA

Situation : Afrique (océan Atlantique)
Superficie : 410 km²
Population : 5.197 hab (2025)
Capitale : Jamestown

8 îles dont 3 habitées : Sainte-Hélène, Ascension et Tristan da Cunha
Constitution de 2009 en 3 parties : 1 pour chaque île ou archipel - révision en 2021
Territoire britannique d'outre-mer composé de 3 régions insulaires constitutives égales : l'île de Sainte Hélène , divisée en 8 Districts, l'île d'Ascension et l'archipel de Tristan da Cunha (grande distance entre les 3 Régions)

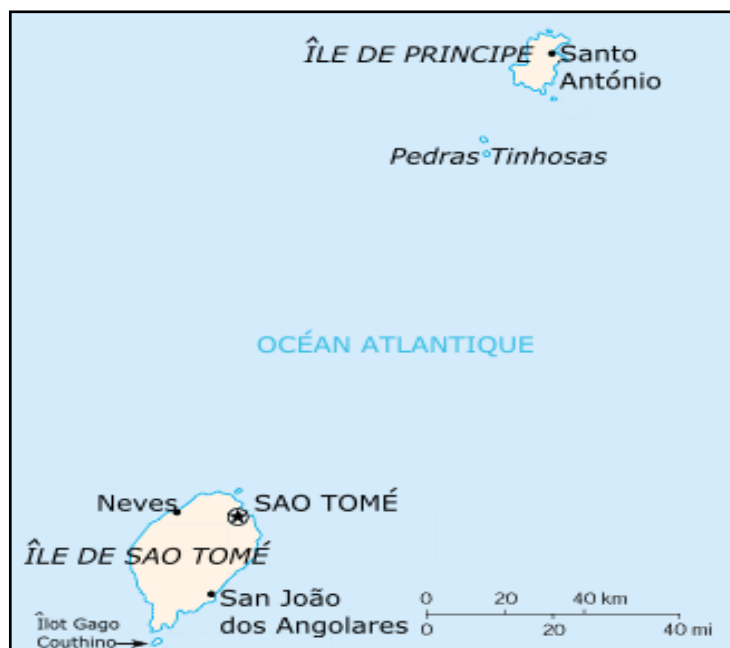




SAO-TOME ET PRINCIPE

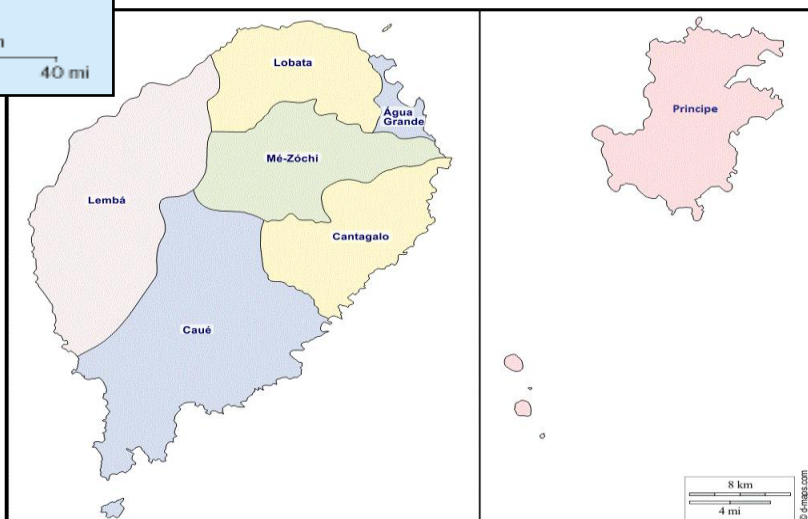


Situation de Sao-Tomé et Príncipe au sein du continent africain



La capitale : Sao Tomé

Les 6 Districts de l'île de Sao Tomé et la Région autonome de Principe



SAO TOME ET PRINCIPE

(**REPUBLIQUE DEMOCRATIQUE DE SAO-TOME-ET-PRINCIPE**)

Situation : Afrique (océan Atlantique)

2 îles principales et quelques îlots

Superficie : 1.001 km²

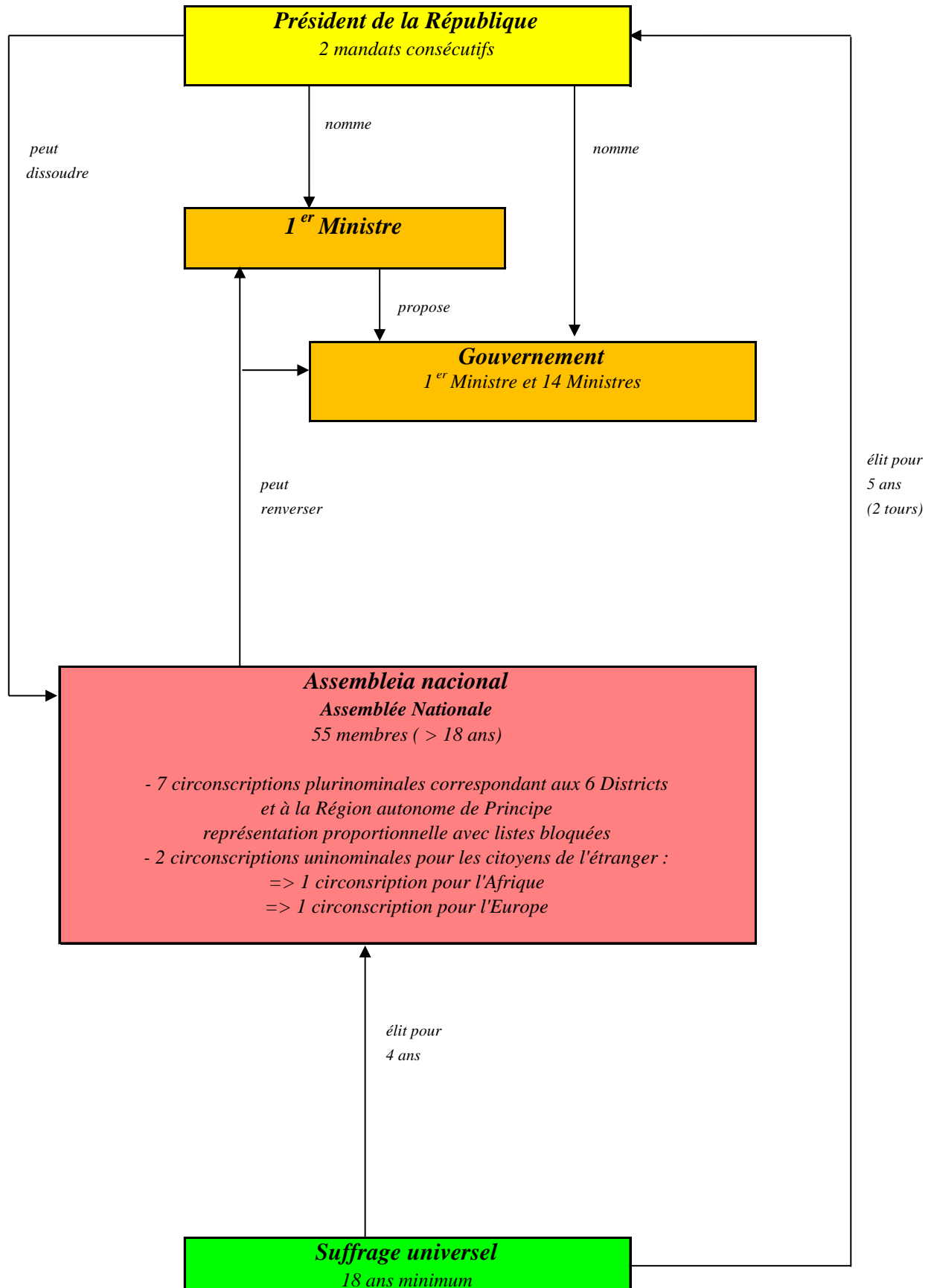
Constitution de 1990 - révision en 2003, 06

Population : 240.254 hab (2025)

République composée de 6 Districts (Distritos) (sur l'île de Sao Tome) **et d'une Région autonome (Região autónoma)** (île de Principe et 4 îlots)

Capitale : Sao Tome

Système : semi-présidentiel 1





SENEGAL

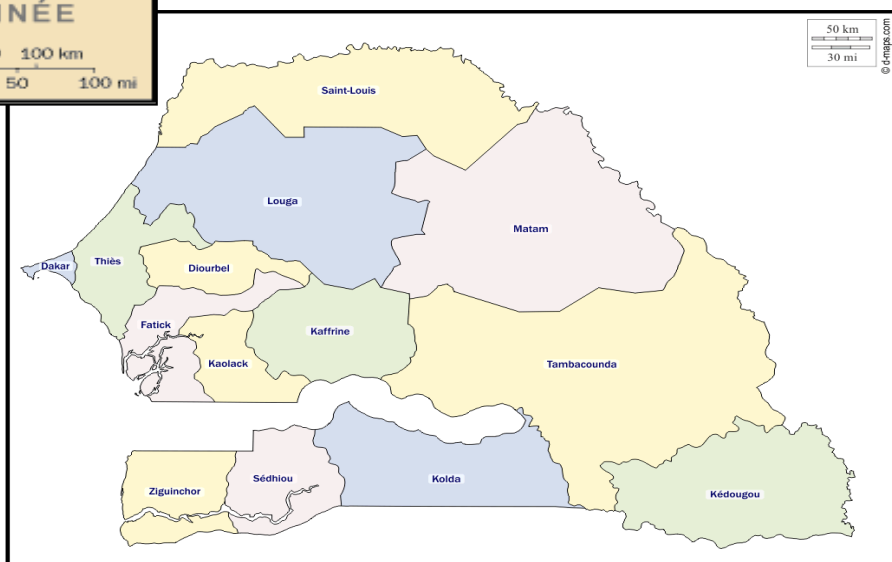


Situation du Sénégal au sein du continent africain



La capitale : Dakar

Les 14 Régions du Sénégal



SENEGAL

(REPUBLIQUE DU SENEGAL)

Situation : Afrique de l'ouest

Superficie : 196.722 km²

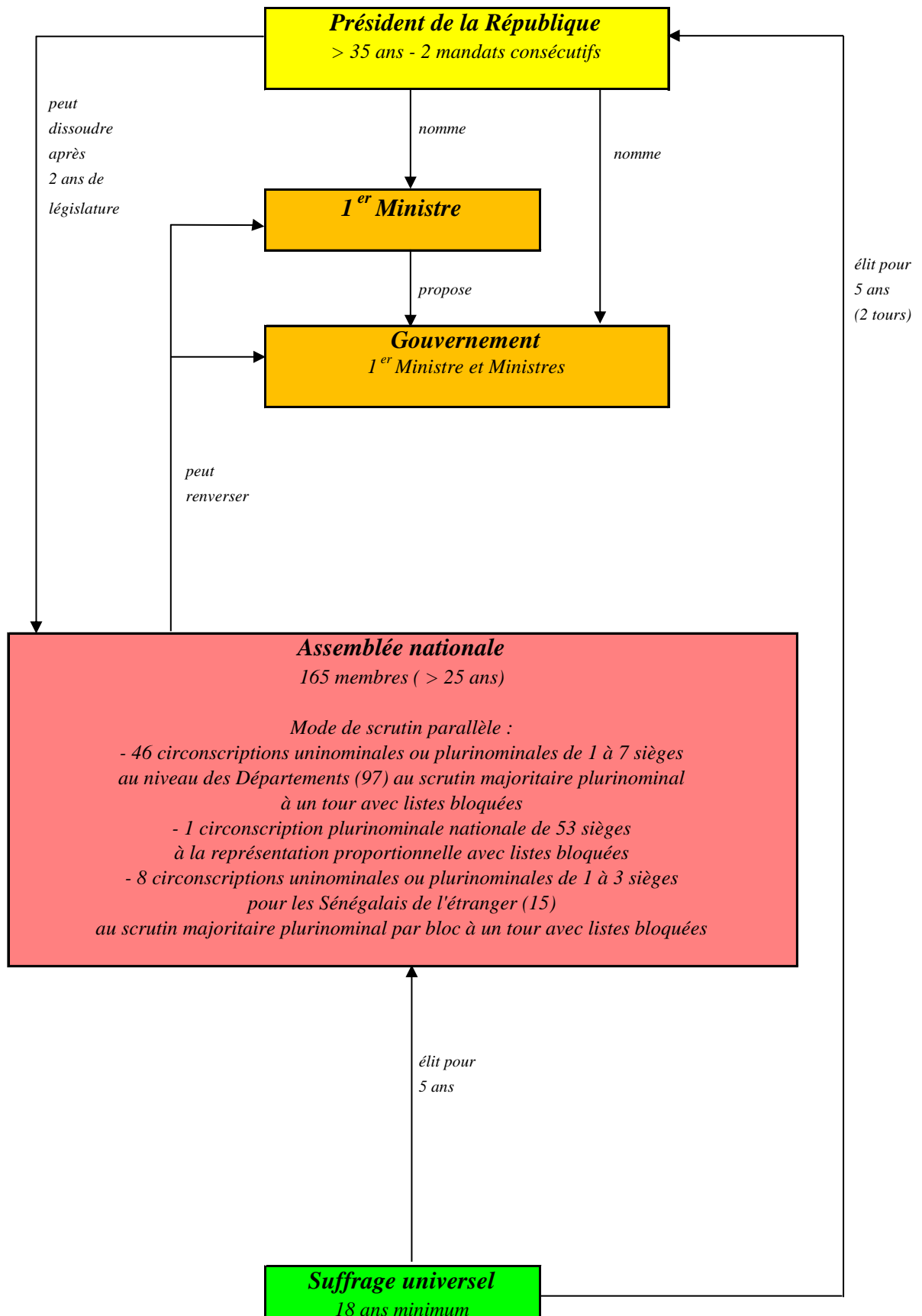
Population : 18.931.966 hab (2025)

Capitale : Dakar

Système : semi-présidentiel 2

Constitution de 2001 - révisions en 2007, 08, 12, 16, 19, 21

République composée de 14 Régions , divisées en 46 Départements





SEYCHELLES

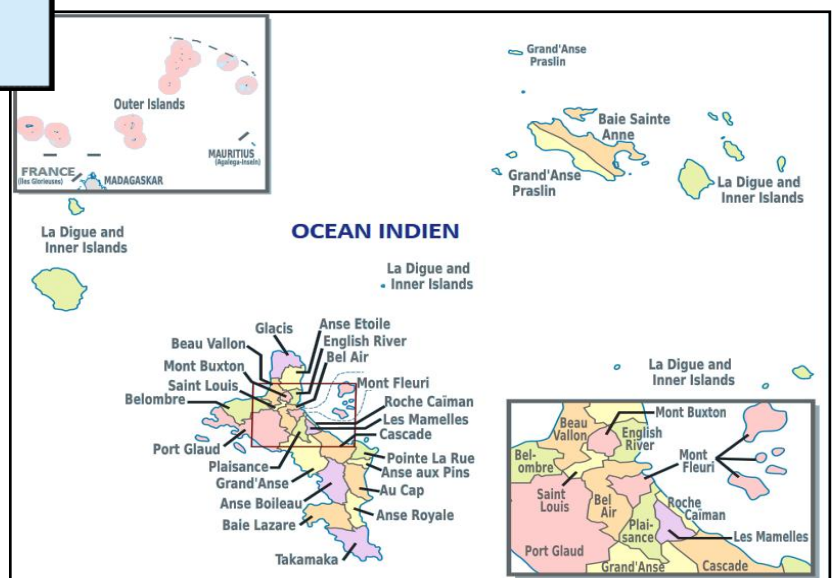


Situation des Sechelles au sein du continent africain



La capitale : Mahé

Les 26 Districts des Seychelles



SEYCHELLES

(REPUBLIQUE DES SEYCHELLES)

Situation : Afrique (océan Indien)

Superficie : 309 km²

Population : 132.779 hab (2025)

Capitale : Victoria

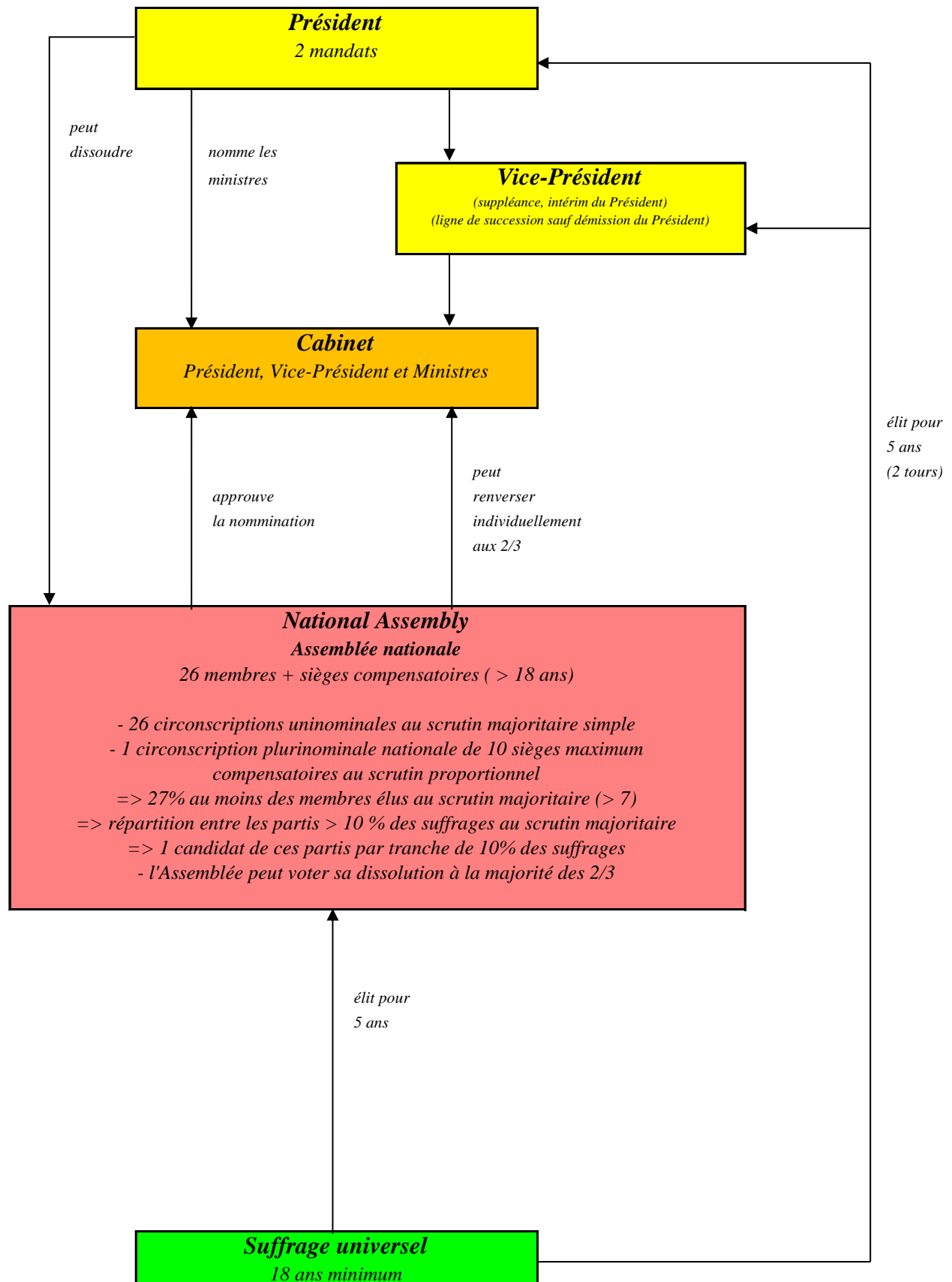
Système : présidentiel

Archipel de 115 îles

Constitution de 1993 - révisions en 1995, 96, 2000, 11, 17, 18, 25

Républiques composée de 27 Districts (dont les "îles périphériques")

4 Districts constituent la Capitale Victoria, 8 au total pour son agglomération





SIERRA LEONE



Situation de la Sierra Leone au sein du continent africain



La capitale : Freetown

Les 4 Provinces et la Zone de l'Ouest de Sierra Leone



SIERRA LEONE

(REPUBLIQUE DE SIERRA LEONE)

Situation : Afrique de l'ouest

Superficie : 71.740 km²

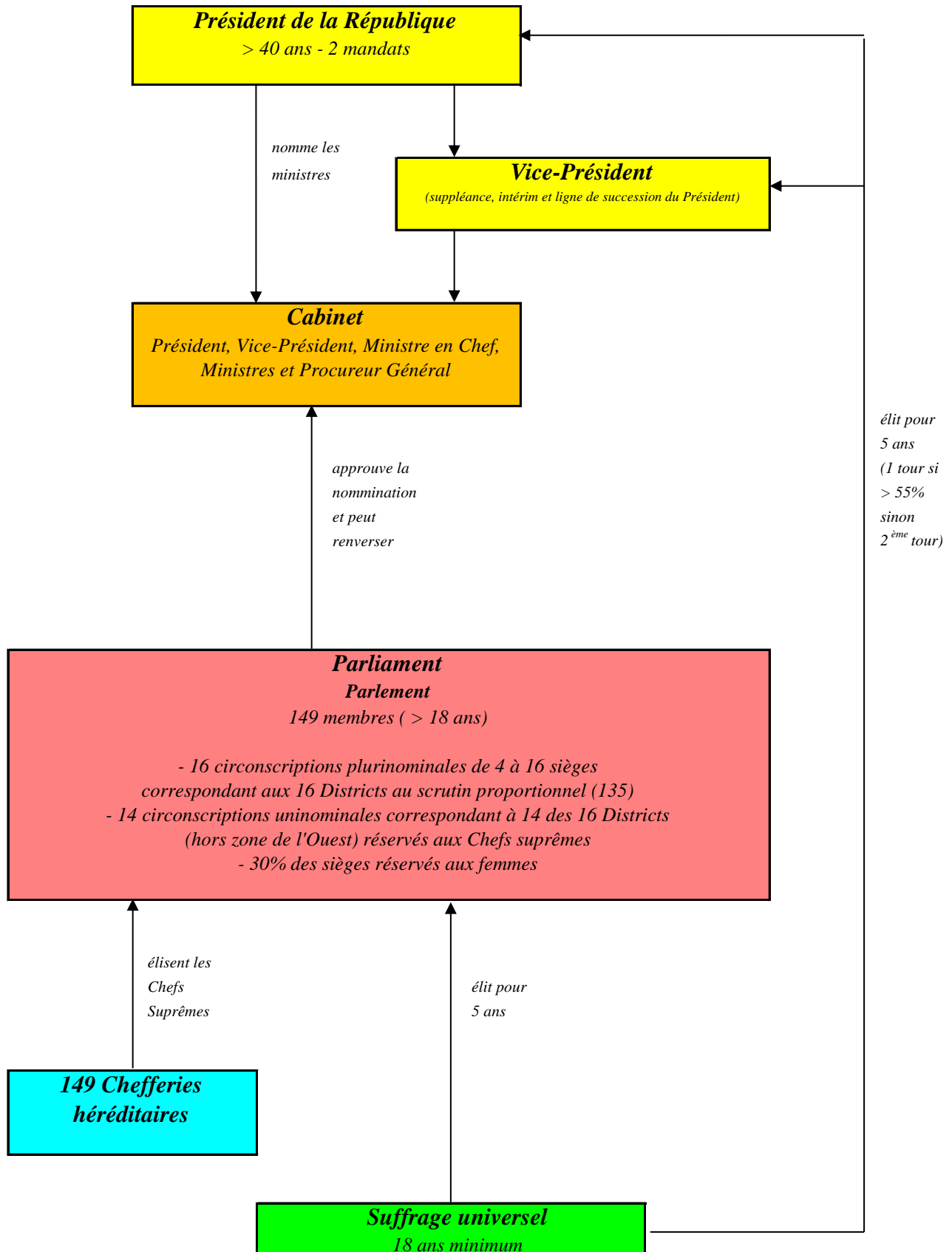
Population : 8.819.794 hab (2025)

Capitale : Freetown

Système : présidentiel avec PM

Constitution de 1991 - révisions en 2002, 08, 10, 13, 16

République composée de 4 Provinces et de la Zone de l'Ouest, divisées en 16 Districts (la Capitale correspond à 1 des 2 districts de la Zone de l'Ouest)

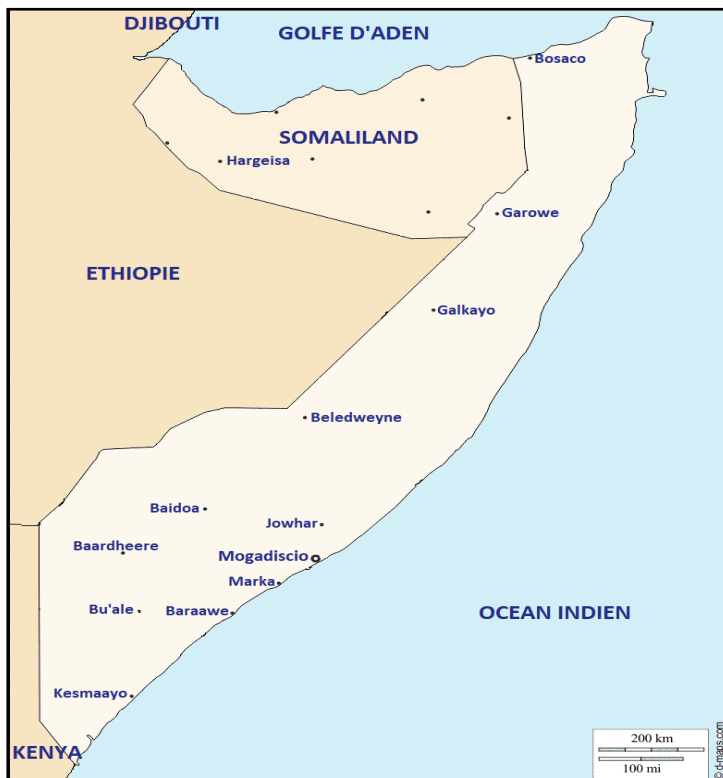




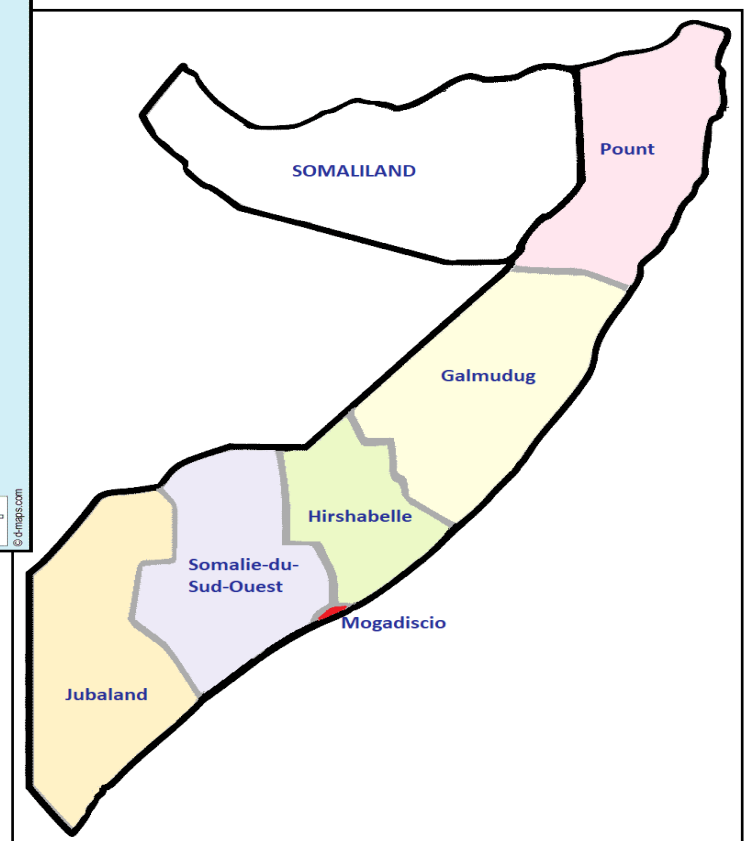
SOMALIE



Situation de la Somalie au sein du continent africain



La capitale : Mogadiscio



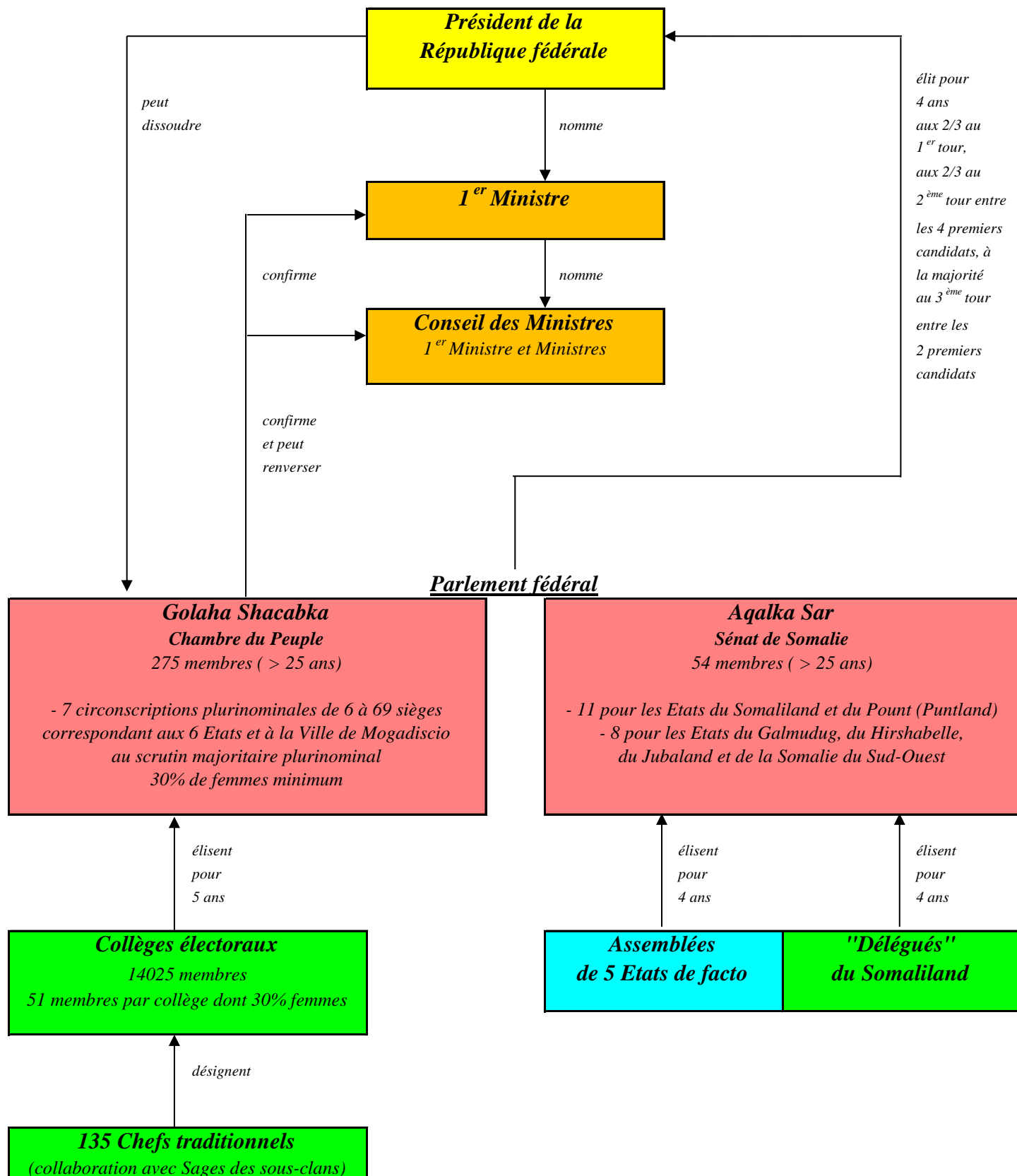
*Les 5 Etats de Somalie,
la Ville de Mogadiscio
et l'Etat du Somaliland (territoire
renvendiqué) ayant proclamé son
indépendance*

SOMALIE

(REPUBLIQUE FEDERALE DE SOMALIE)

Situation : Afrique de l'est
Superficie : 500.057 km² de facto
637.657 km² de jure
Population : 13.454.739 hab (2024) de facto
19.654.739 hab (2025) de jure
Capitale : Mogadiscio
Système : République parlementaire

Constitution provisoire de 2012 - révision en 2024
Fédération composée de 6 Etats (Goboleedka), divisés en 12 Régions (Gobollada) et 1 Région fédérale (Banaadir/Mogadiscio).
Officiellement composée de 8 Etats, mais le Somaliland (ex-Somalie britannique) a fait sécession en 1991 (non reconnu)
Révision de 2024 : prochaines élections au suffrage universel et passage à un régime présidentiel





SOMALILAND

Territoire revendiqué par la Somalie

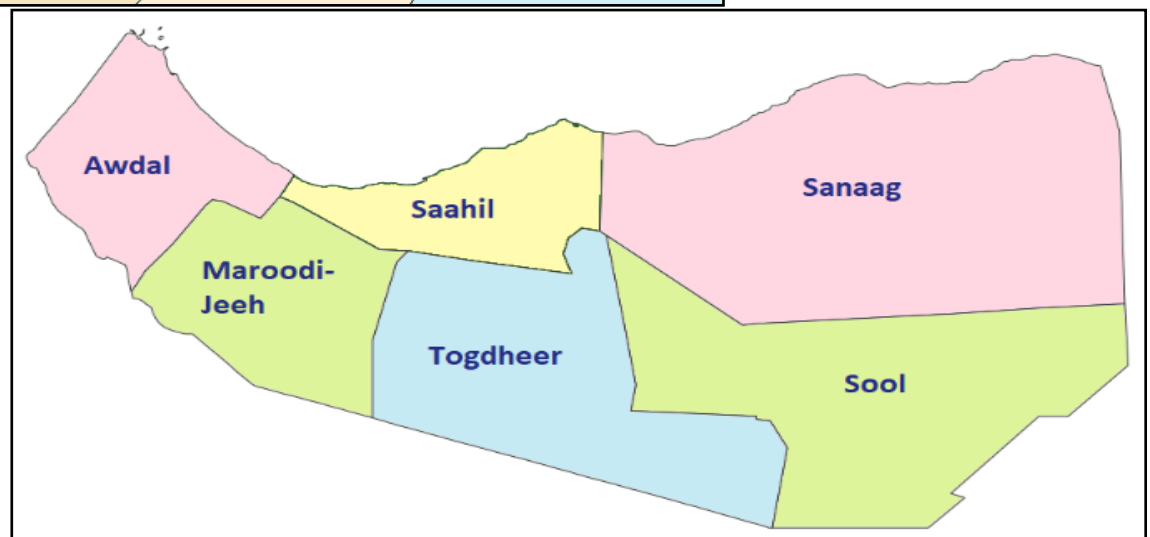


Situation du Somaliland au sein du continent africain



La capitale : Hargeisa

*Les 6 Régions du
Somaliland, Etat
non-reconnu et
revendiqué par la
Somalie*



SOMALILAND

(REPUBLIQUE DU SOMALILAND)

Situation : Afrique de l'est

Superficie : 176.119 km²

Population : 6.200.000 hab (2024)(*)

Capitale : Hargeysa

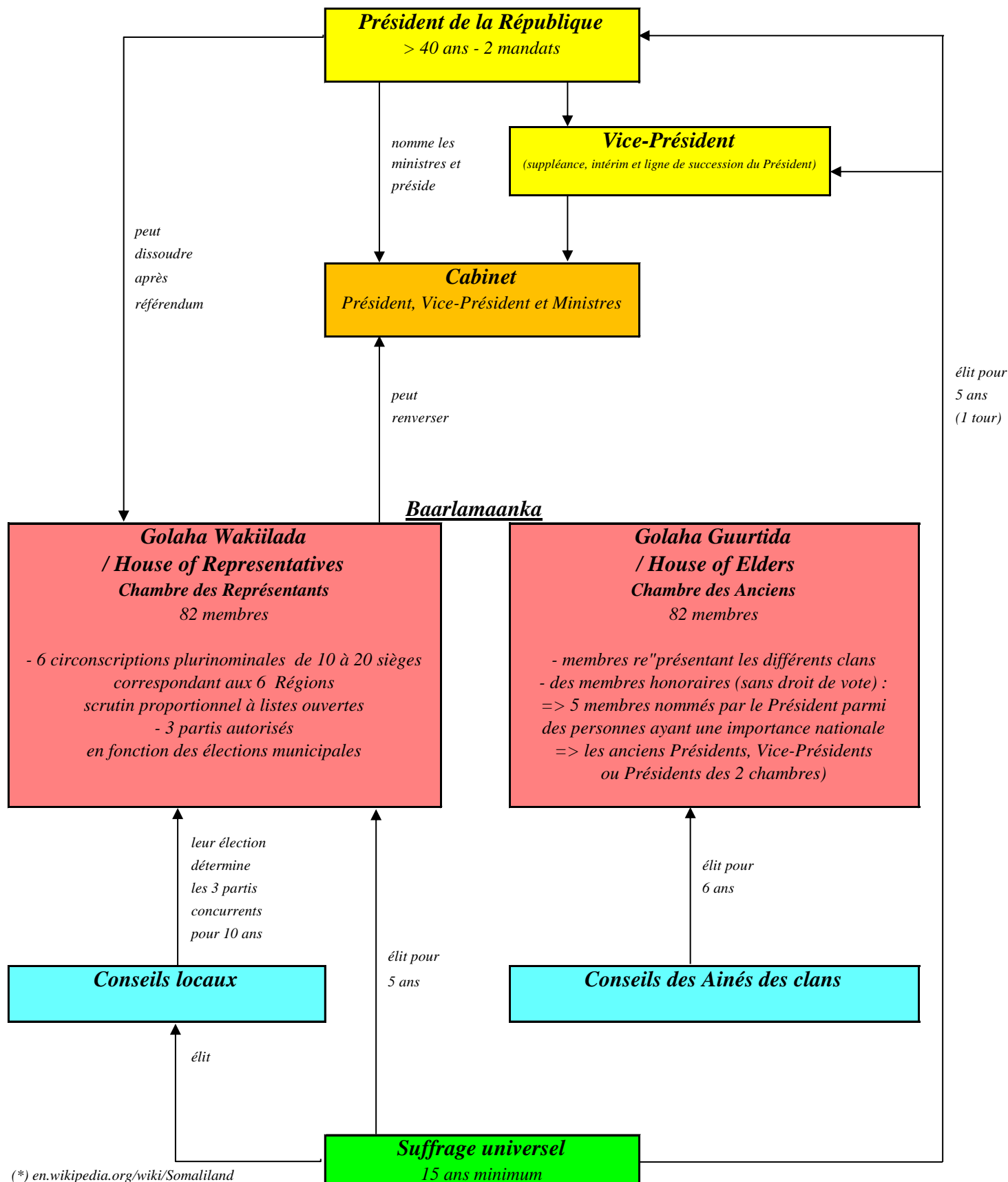
Système : présidentiel

officiellement partie de la SOMALIE

Indépendance proclamée en 1991 mais non reconnue

Constitution de 2001

République constituée de 6 Régions (Gobollada) , divisées en 22 Districts
reconnu officiellement par Taiwan



(*) en.wikipedia.org/wiki/Somaliland



SOUDAN

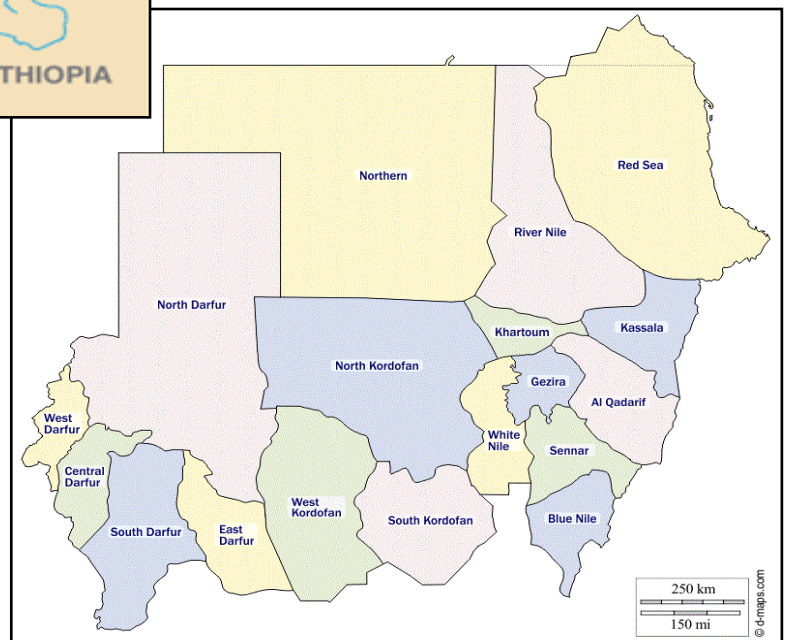


Situation du Soudan au sein du continent africain



La capitale : Khartoum

Les 18 Etats du Soudan



SOUDAN

(REPUBLIQUE DU SOUDAN)

Situation : Afrique du nord

Superficie : 1.861.484 km²

Population : 51.662.147 hab (2025)

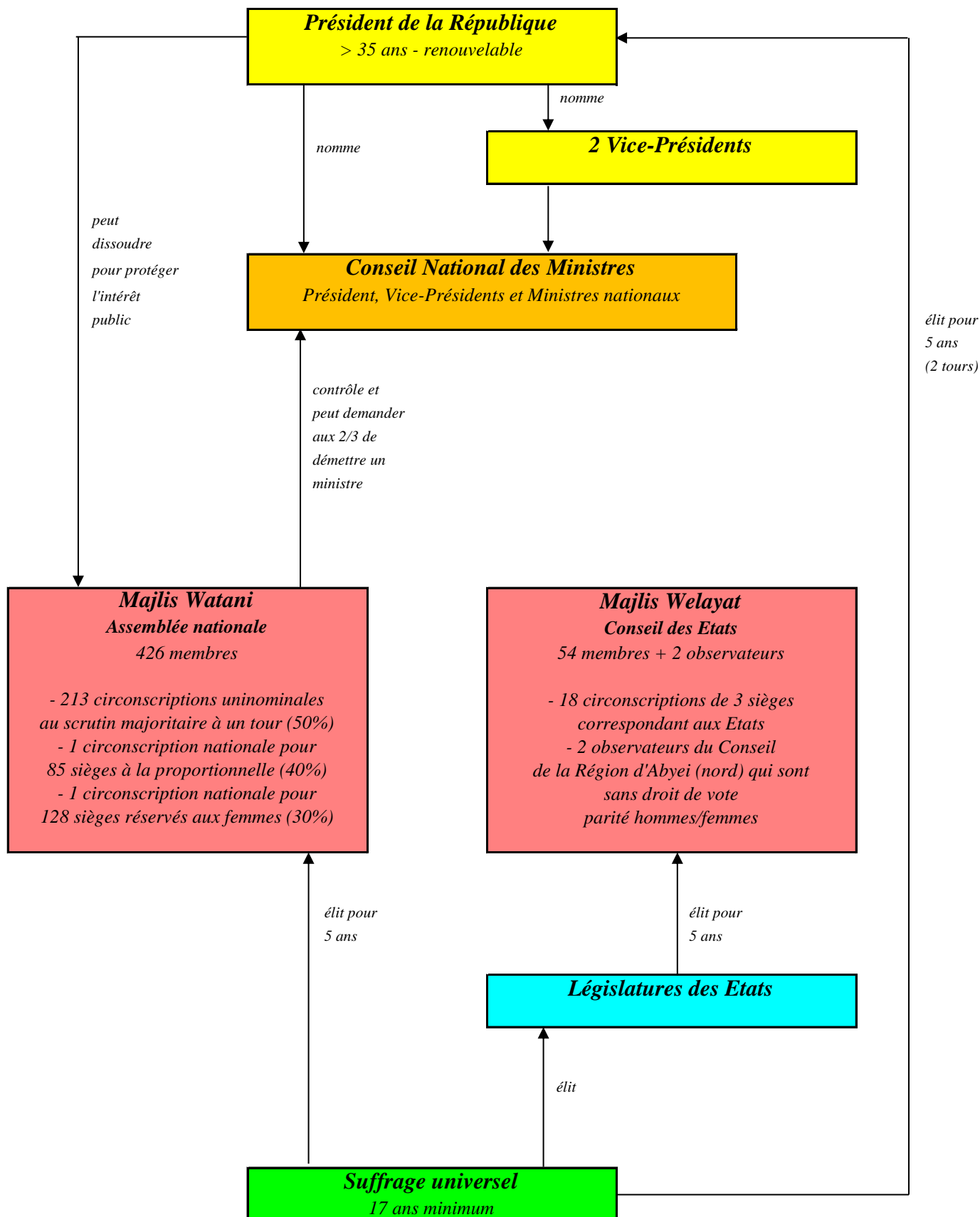
Capitale : Khartoum

Système : junte militaire

Constitution de 2005 - révisions en 2012, 14, 15, 20

République fédérale constituée de 18 Etats (Wilayat) , divisés en 86 Districts

Coup d'état militaire en 2019 - Constitution suspendue





SOUDAN DU SUD

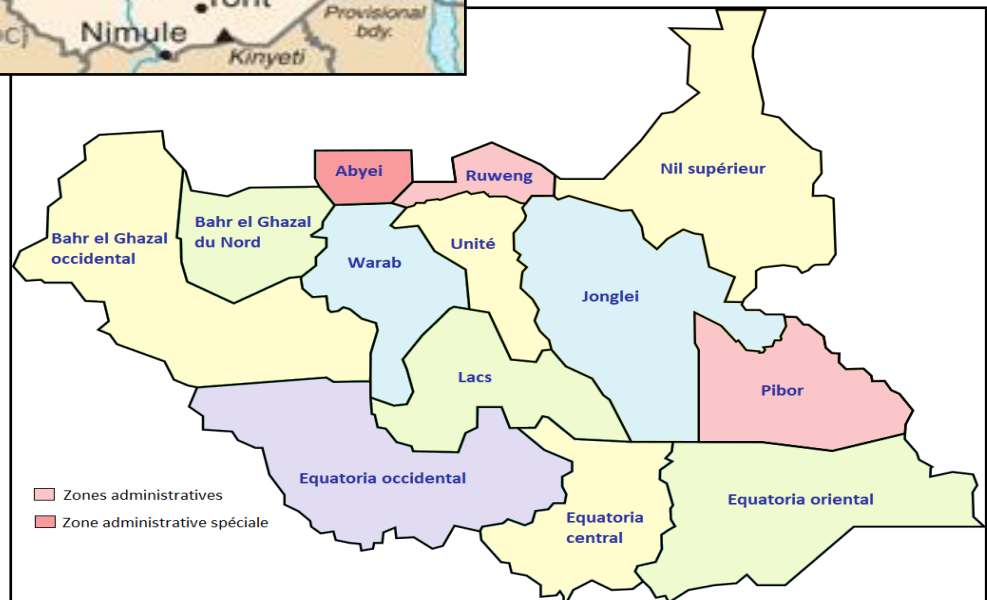


Situation du Soudan du Sud au sein du continent africain



La capitale : Juba

Les 10 Etats, les 2 Zones administratives et la Zone administrative spéciale du Soudan du Sud



SOUDAN DU SUD

(REPUBLIQUE DU SUD-SOUDAN)

Situation : Afrique de l'Est

Superficie : 644.329 km²

Population : 12.188.788 hab (2025)

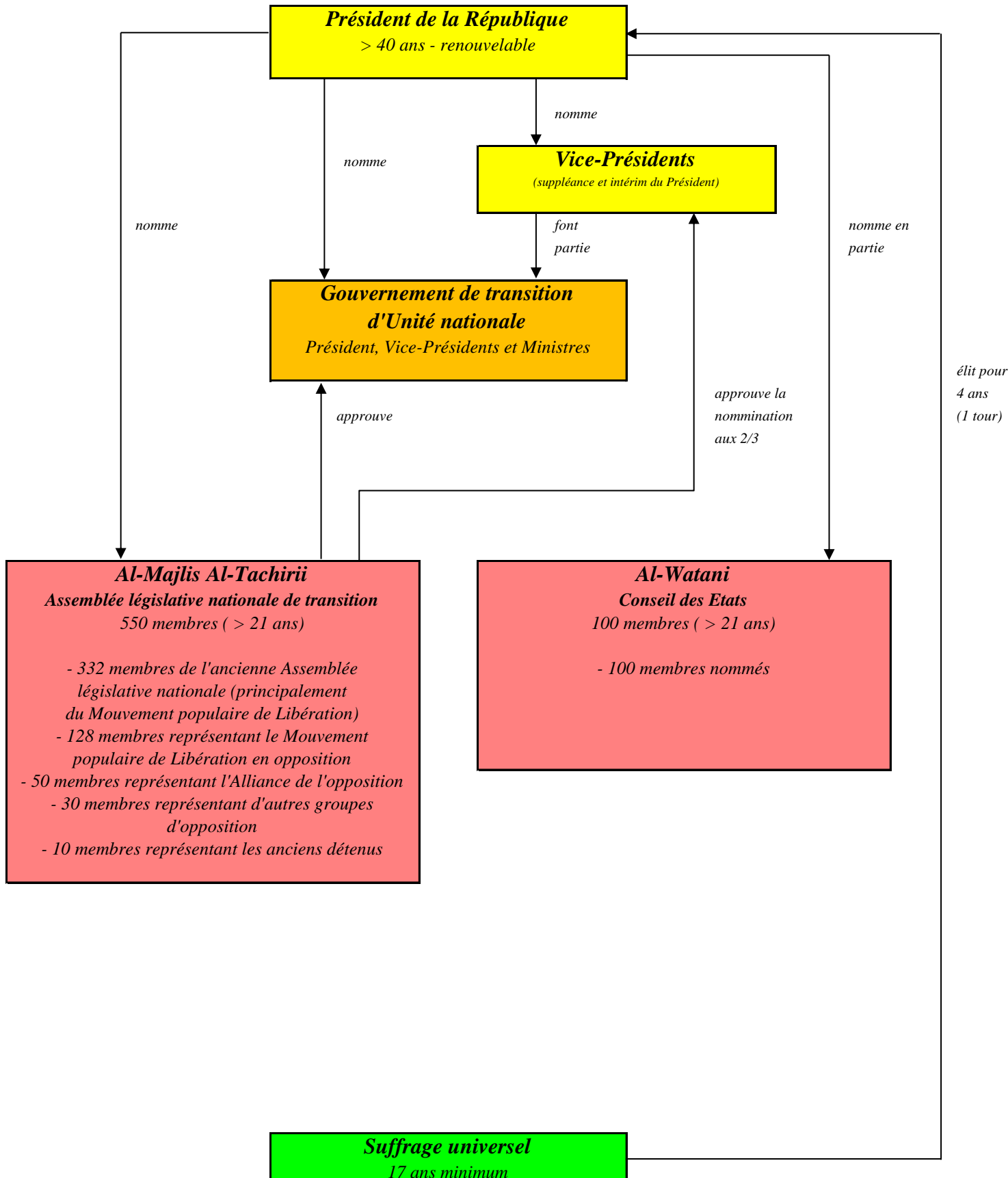
Capitale : Djouba

Système : transitoire

Constitution intérimaire de 2011 - révisions en 2013, 2015, 2018, 2020

République fédérale composée de 10 Etats (Wilayat), 2 Zones administratives, Pibor et Ruweng, et 1 Zone administrative spéciale, Abyei, divisés en 79

Comtés (Counties)

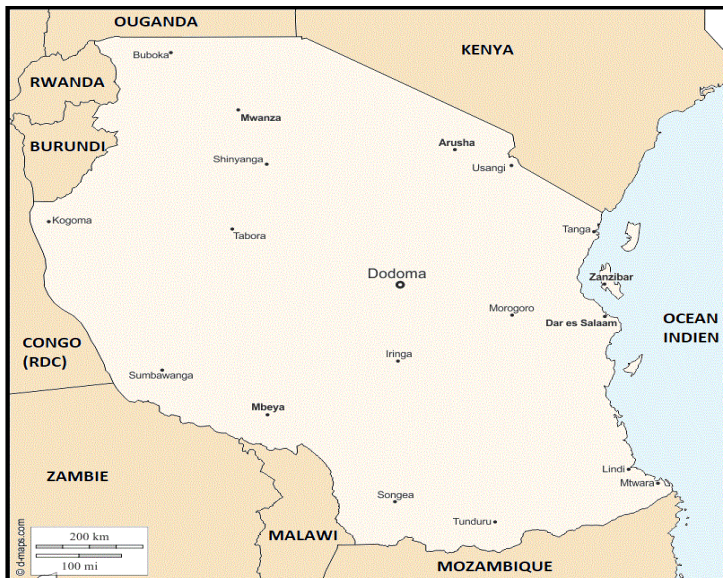




TANZANIE

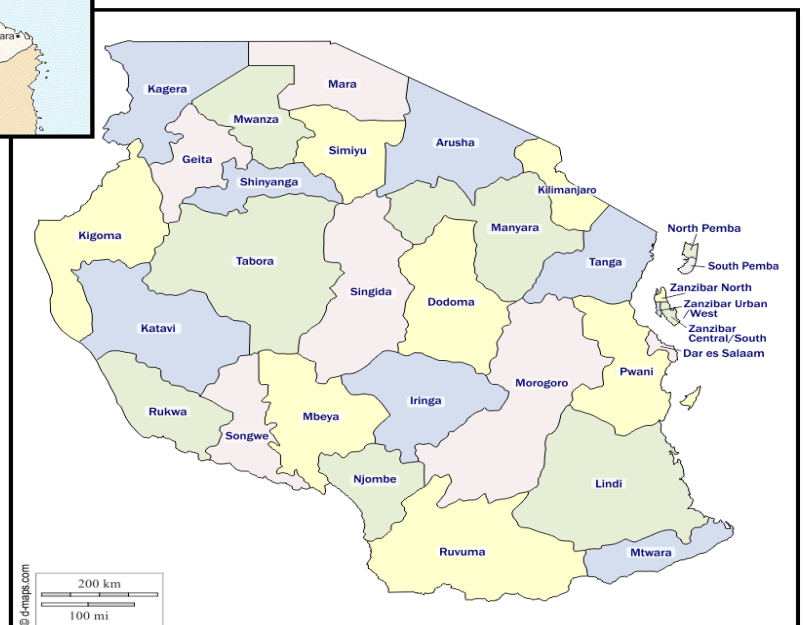


Situation de la Tanzanie au sein du continent africain



*La capitale politique : Dodoma
La capitale économique : Dar es Salaam*

*Les 31 Régions de Tanzanie dont 5
dans l'Entité autonome de Zanzibar*

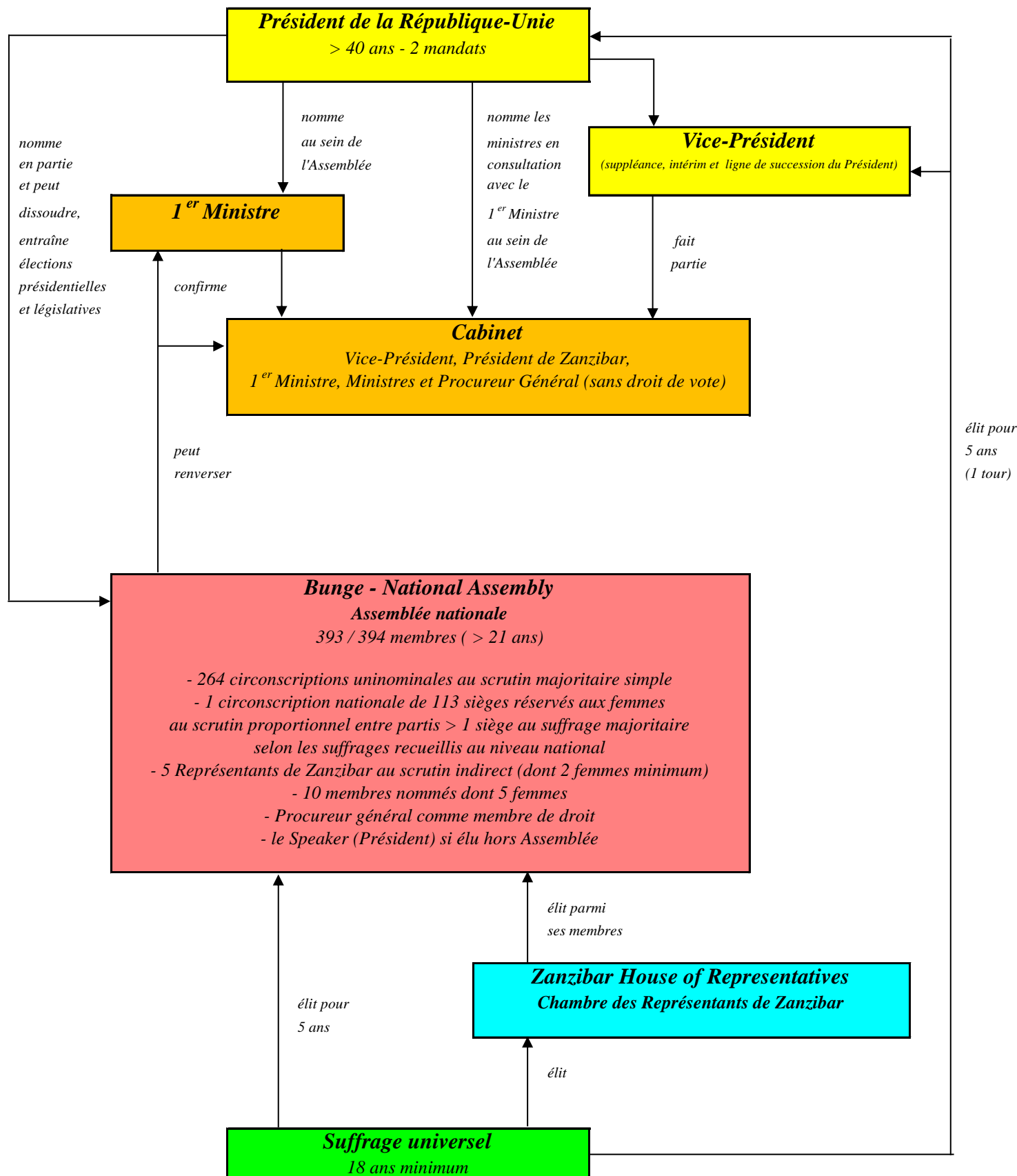


TANZANIE

(REPUBLIQUE UNIE DE TANZANIE)

Situation : Afrique de l'est
Superficie : 945.087 km²
Population : 70.545.865 hab (2025)
Capitale : Dodoma
Dar es Salaam (économique)
Système : présidentiel avec PM

territoire continental (Tanganyka) et 3 îles principales (Unguja, Pemba et Mafia)
Constitution de 1977 - révisions en 1979, 80, 82, 84, 90, 92, 93, 94, 95, 2000, 01, 05, 12, 17
République composée de 31 Régions (Mikoa) (dont 5 à Zanzibar (Unguja et Pemba) qui est une région autonome), divisées en 195 Districts (Wilaya) (dont 10 à Zanzibar)





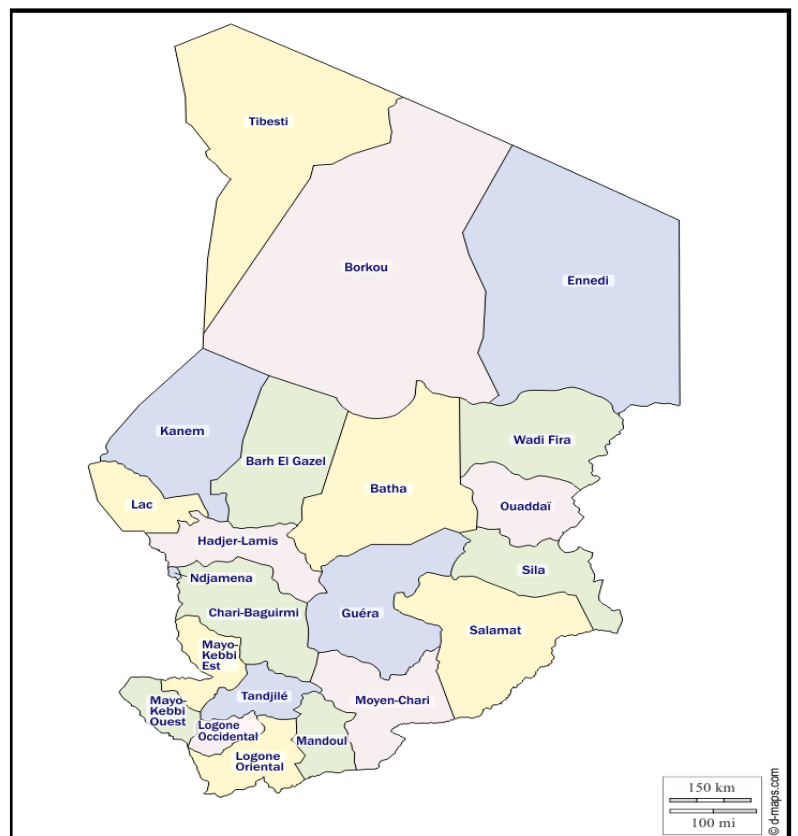
TCHAD



Situation du Tchad au sein du continent africain



La capitale : N'djamena



Les 23 Régions du Tchad

TCHAD

(REPUBLIQUE DU TCHAD)

Situation : Afrique centrale

Superficie : 1.284.200 km²

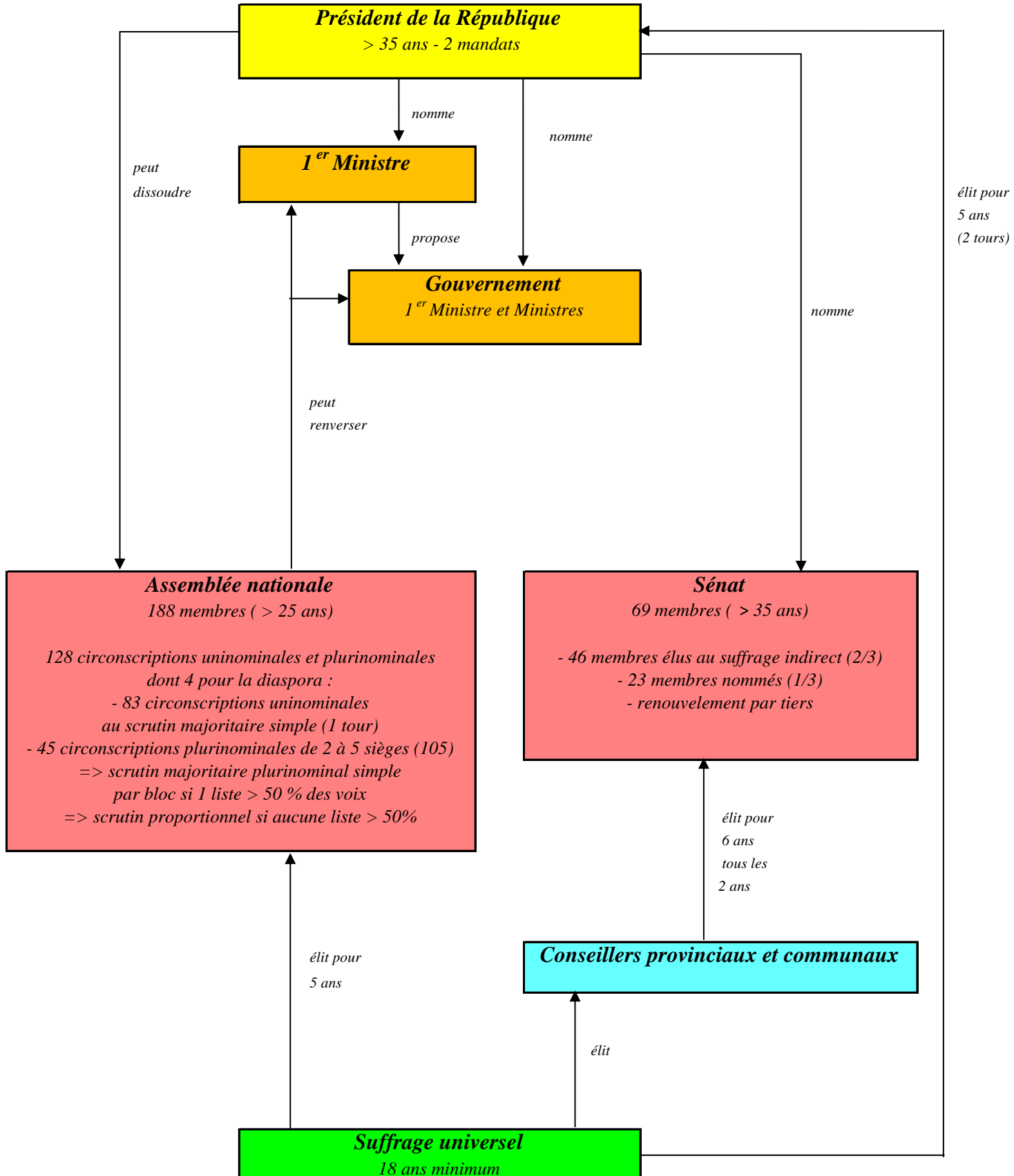
Population : 21.003.705 hab (2025)

Capitale : N'Djamena

Système : semi-présidentiel 2

Constitution de 2023

République composée de 23 Provinces , divisées en 107 Départements, exceptée la Capitale divisée en 10 Arrondissements





TOGO

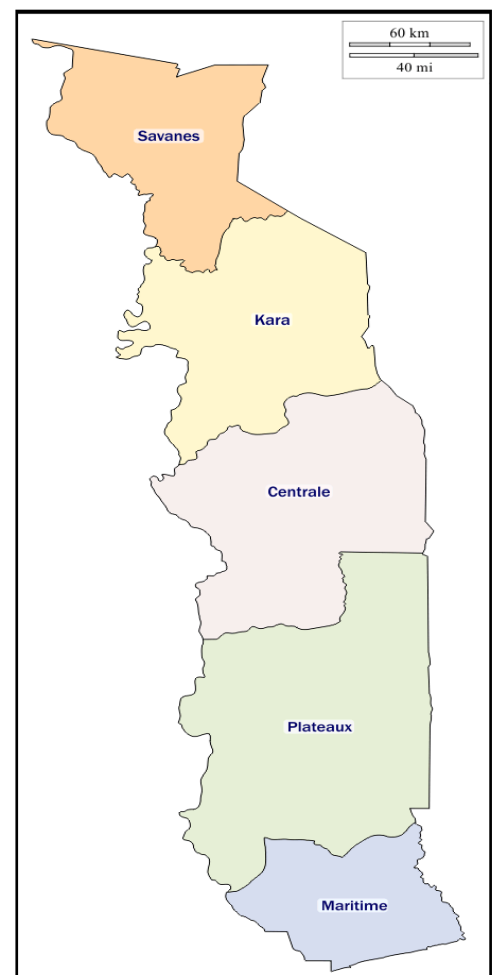


Situation du Togo au sein du continent africain



La capitale : Lomé

Les 5 Régions du Togo



TOGO

(REPUBLIQUE TOGOLAISE)

Situation : Afrique de l'ouest

Superficie : 56.785 km²

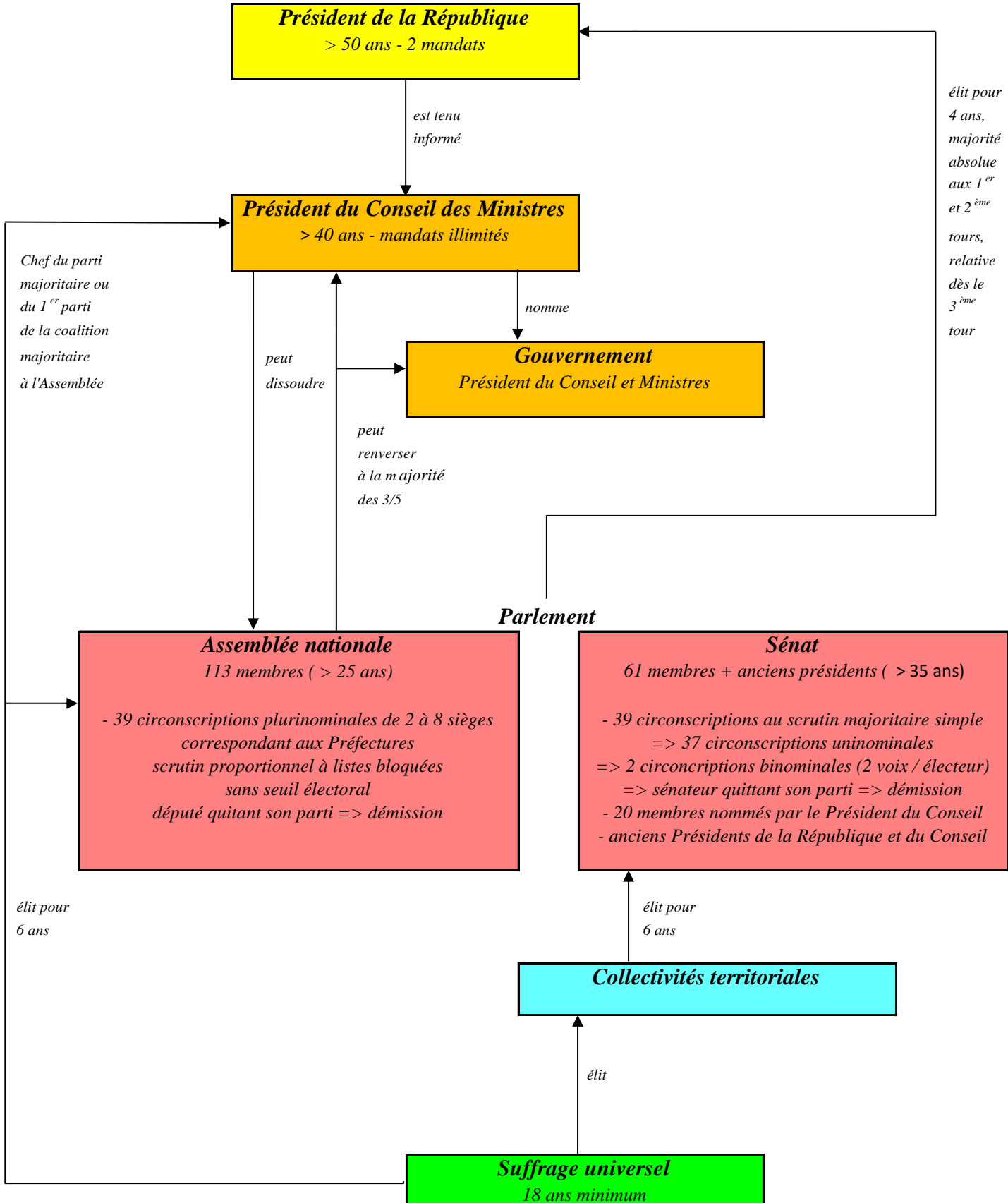
Population : 9.721.608 hab (2025)

Capitale : Lomé

Système : République parlementaire

Constitution de 2024

République composée de 5 Régions , divisées en 39 Préfectures





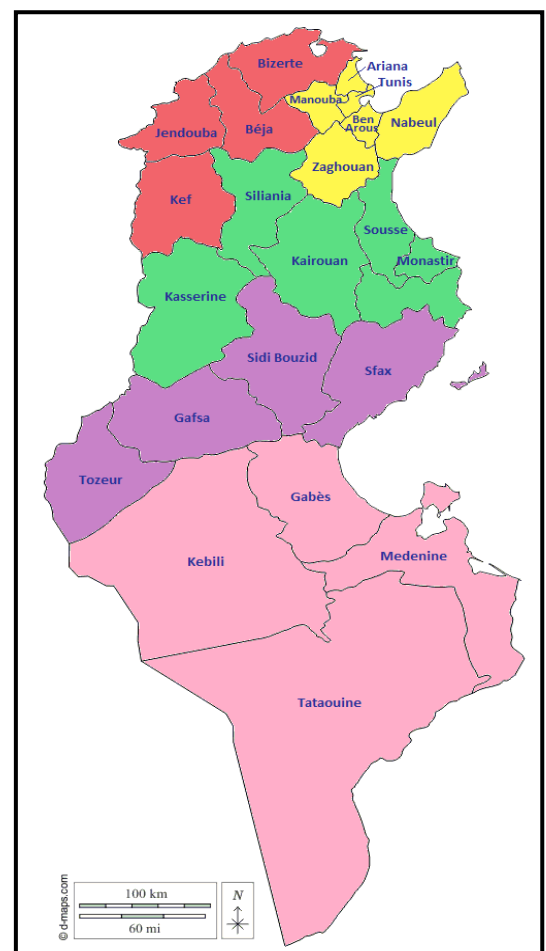
TUNISIE



Situation de la Tunisie au sein du continent africain



La capitale : Tunis



Les 5 Districts et les 24 Gouvernorats de Tunisie

TUNISIE

(REPUBLIQUE TUNISIENNE)

Situation : Afrique du nord

Superficie : 163.610 km²

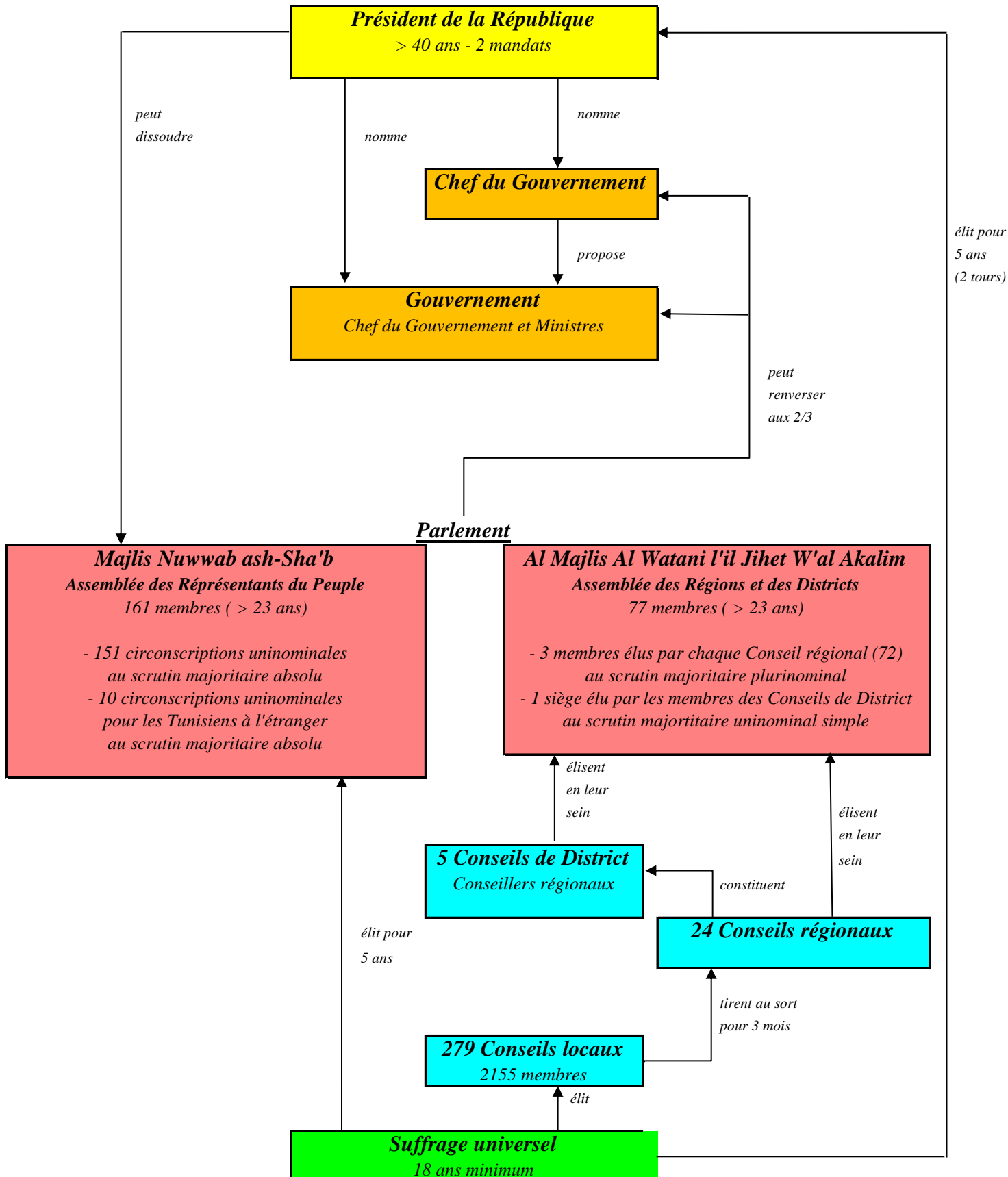
Population : 12.348.573 hab (2025)

Capitale : Tunis

Système : présidentiel avec PM

Constitution de 2022

République composée de 5 Districts, divisés en 24 Gouvernorats (Wilayat)





ZAMBIE

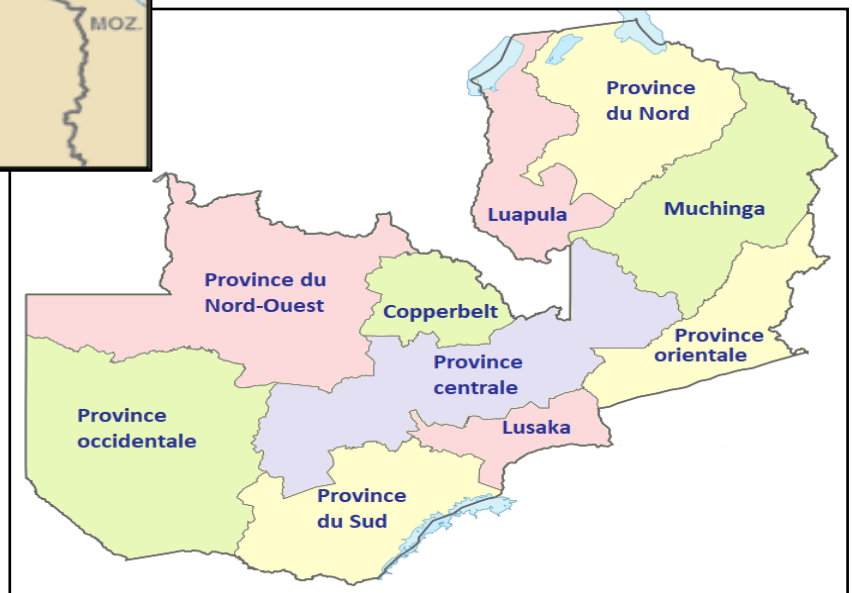


Situation de la Zambie au sein du continent africain



La capitale : Lusaka

Les 10 Provinces de Zambie



ZAMBIE

(REPUBLIQUE DE ZAMBIE)

Situation : Afrique de l'est

Superficie : 752.614 km²

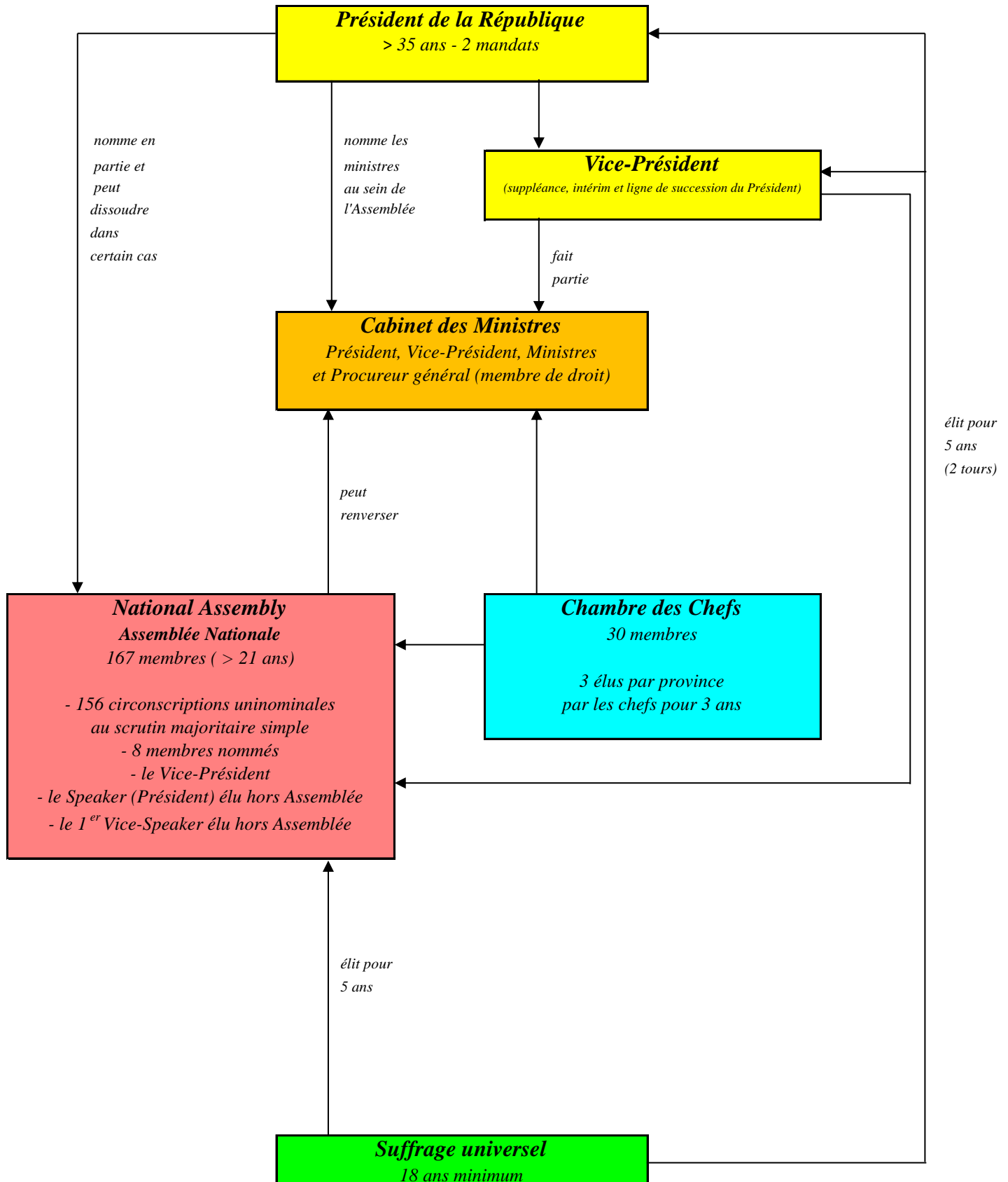
Population : 21.913.874 hab (2025)

Capitale : Lusaka

Système : présidentiel

Constitution de 1991 - révisions en 1996, 2015, 2016

République composée de 10 Provinces , divisées en 116 Districts





ZIMBABWE



Situation du Zimbabwe au sein du continent africain



La capitale : Harare

*Les 8 Provinces et les 2 Cités et
les 2 Cités à statut provincial du
Zimbabwe*



ZIMBABWE

(REPUBLIQUE DU ZIMBABWE)

Situation : Afrique de l'est

Superficie : 390.757 km²

Population : 16.950.795 hab (2025)

Capitale : Harare

Système : présidentiel

Constitution de 2013 - révision en 2017

République composée de 8 Provinces , divisées en 64 Districts, et 2 Cités (Cités) à statut de province

